

Wetterkarte

Amtsblatt des Wetteramtes Frankfurt

Bei unregelmäßiger Lieferung sind Beschwerden immer an das Zustellpostamt zu richten

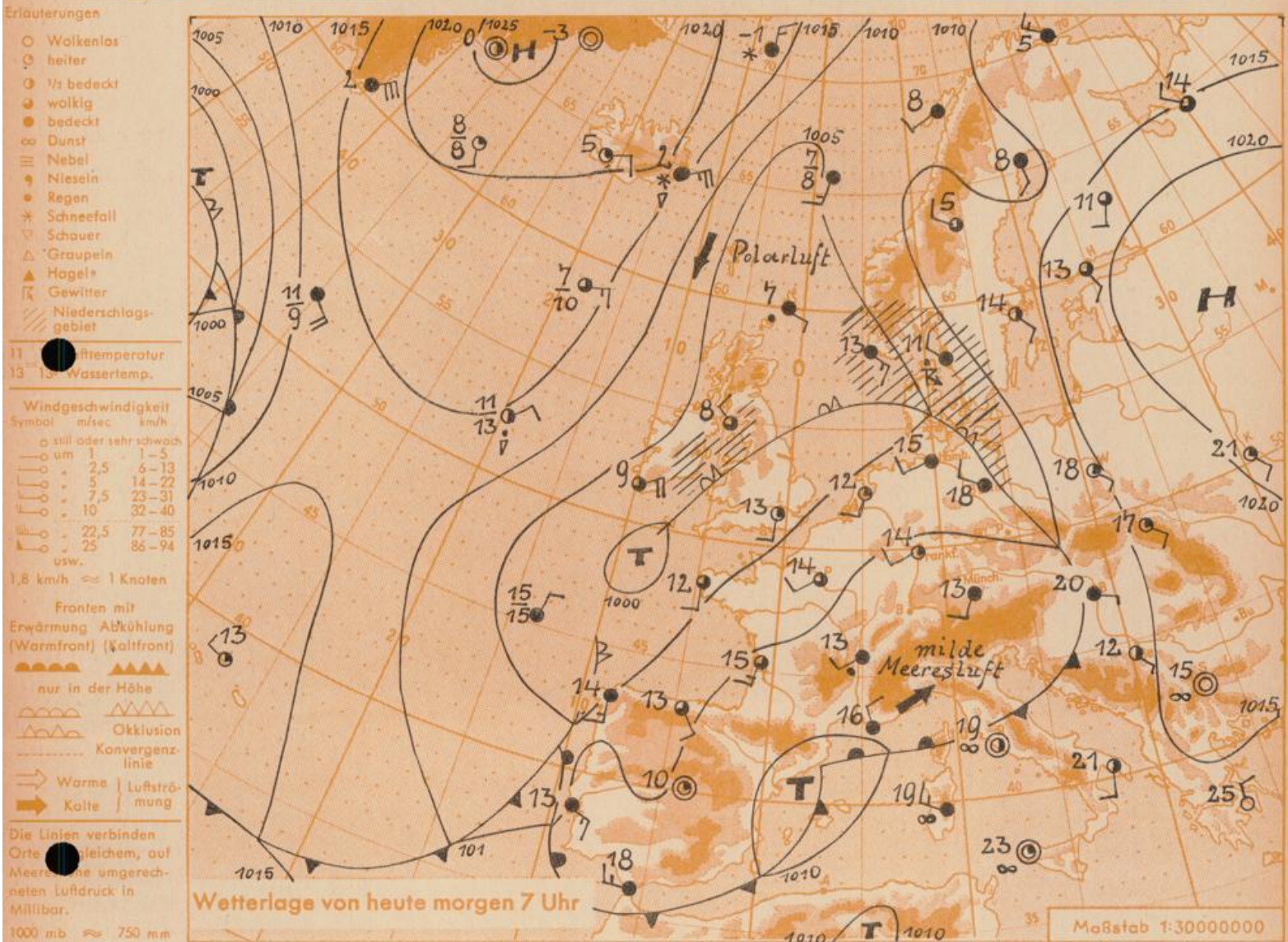
Verlagsort: Frankfurt/Main

Feldbergstr. 47, Telefon 772044

Erscheint täglich, Postbezug monatlich 2,- DM

Jahrgang 1957 Sonntag, den 9. Juni 1957 12 Uhr

Nummer 160



Eine weitere aber nicht mehr ganz so warme Staffel feuchter Meeresluft hatte gestern mittag Frankreich erreicht. Vor ihrem Eintreffen stiegen in Hessen noch einmal die Mittagstemperaturen bis auf 25 Grad an. Ihre Ankunft in Deutschland war nachmittags zwischen Nordsee und Alpen mit verbreiteten Gewittern verbunden. Diese Luftmasse bleibt weiterhin für unser Wetter maßgebend und führt, zumal da sich das Tief bei den Britischen Inseln etwas nach Osten verlagert, zu weiterer Unbeständigkeit.

Dr. W. Re.

Sonnenaufgang am 10. in Frankfurt/Main

0416 Uhr, Untergang 2032 Uhr MEZ

Mondaufgang am 10. (2 Tage vor Vollmond)

1838 Uhr, Untergang 0255 Uhr MEZ

Nachdruck und öffentlicher Aushang ohne Genehmigung nicht gestattet

Wettermeldungen von heute morgen 7h

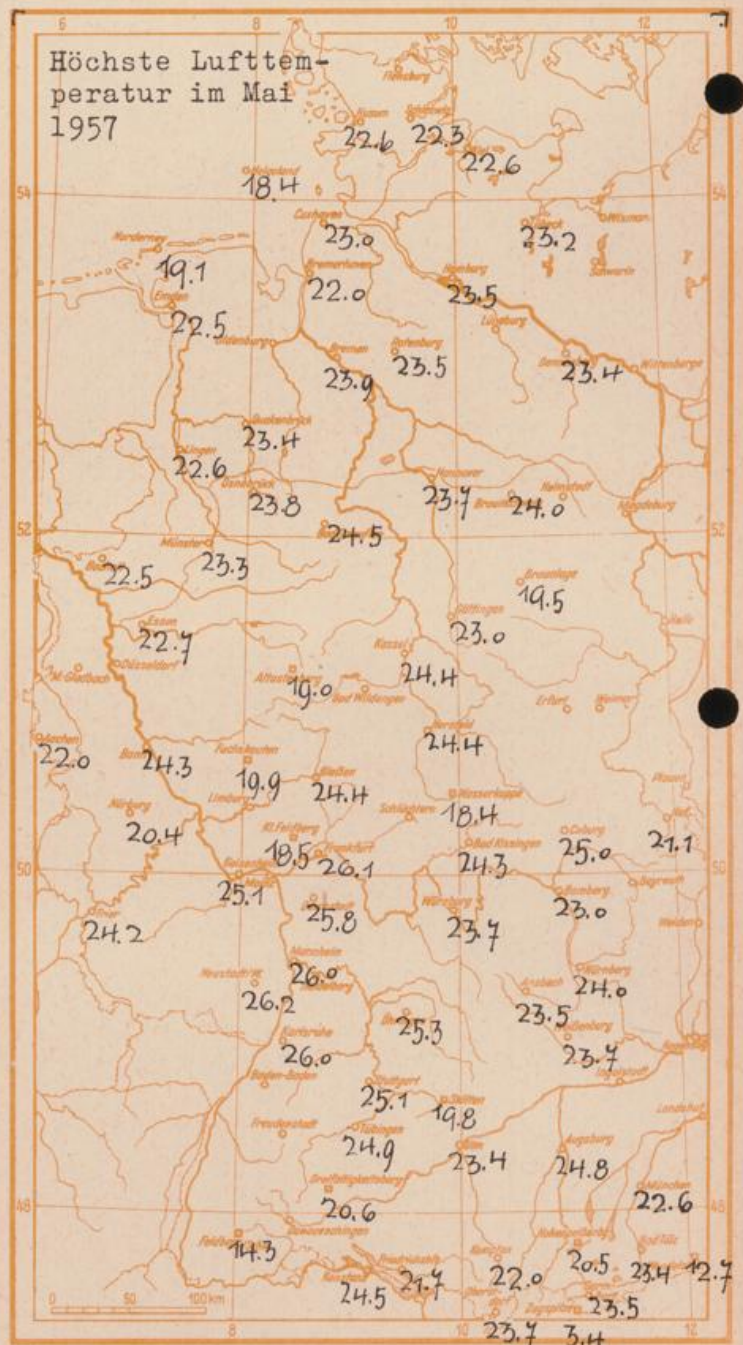
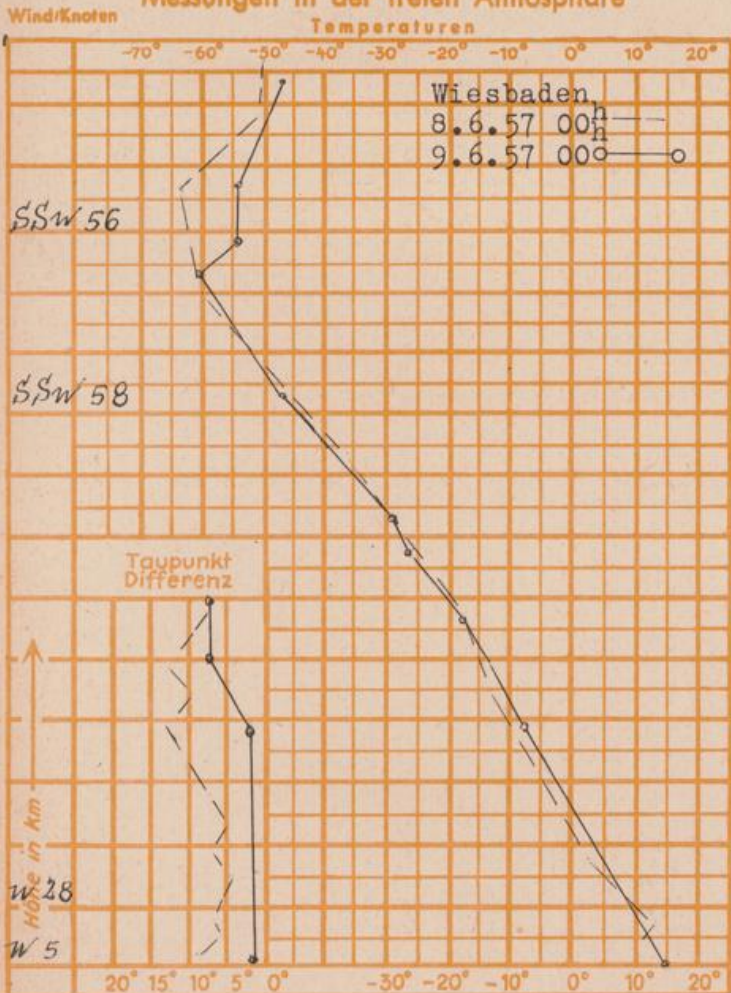
Station	Höhe NN	Wetter	Wind km/h	7 Uhr	Temperatur, °C			Niederschlag in 24 Stdn. mm	Schneehöhe cm
					höchste gestern	Tiefwert der Nacht in 2m Höhe	am Boden		
Frankfurt-Stadt	103	heiter	SW 8	13	25	13	12	4	-
Flughafen Rhein-Main	110	heiter	SW 11	14	24	12	11	5	-
Darmstadt-Bismarckturm	265	heiter	SSW 14	12	25	12	10	5	-
Geisenheim	109	bedeckt	S 6	14	24	11	10	5	-
Giessen	185	bedeckt	SSW 7	14	24	13	11	4	-
Kassel	198	heiter	SSE 5	14	25	13	11	1	-
Bad Hersfeld	216	bedeckt	SW 7	14	25	13	12	0.2	-
Mannheim	97	wolzig	WSW 5	15	25	14	13	5	-
Neustadt/Weinstr.	140	heiter	W 4	12	25	11	10	2	-
Trier	265	bedeckt	still	12	22	11	10	8	-
Koblenz	97	bedeckt	S 9	15	23	14	x	5	-
Weinbiet über Neustadt	553	bedeckt	W 11	11	23	9	7	1	-
Nürburg	611	heiter	SSW 16	10	22	9	9	10	-
Kleiner Feldberg Ts.	807	heiter	WSW 18	10	18	8	7	5	-
Wasserkuppe Rhön	921	Nebel	WSW 15	9	18	9	9	1	-

Luftdruck 7h	Höhe	mm	auf Meereshöhe umgerechnet mm	mb
Frankfurt/M.	109	748.1	757.9	1010.4
Giessen	193	739.8	757.0	1009.2
Trier	273	733.5	757.8	1010.3

Erdbodentemperaturen Frankfurt/M. 7 Uhr

10 cm Tiefe	17.2 °C	-	20 cm Tiefe	17.6 °C
50 cm Tiefe	18.4 °C	-	100 cm Tiefe	15.8 °C
Temperaturtagesmittel in Frankfurt/M. gestern	17.1 °C			
Mittelwert d. Jahre 1851-1930	" 17.4 °C			
Sonnenscheindauer gestern in Frankfurt/M.	9.4 Std.			
in Giessen	9.1 Std.	-	in Kassel	10.5 Std.
auf dem Kleinen Feldberg Ts.	10.0 Std.			

Messungen in der freien Atmosphäre



Auskünfte und Beratungen durch das Wetteramt in Frankfurt (Feldbergstr. 47, Telefon 772044), Wetteramt Neustadt/Weinstraße (Maximilianstr. 20, Telefon 2061, 2706), durch Vermittlung der Dienststellen Darmstadt-Bismarckturm (Telefon 4720), Geisenheim (Telefon Rüdeshheim 9972, Giessen (Telefon 2119), Kassel (Telefon 15452), Bad Hersfeld (Telefon 368).