

Wetterkarte

Amtsblatt des Wetteramtes Frankfurt

Bei unregelmäßiger Lieferung sind Beschwerden immer an das Zustellpostamt zu richten

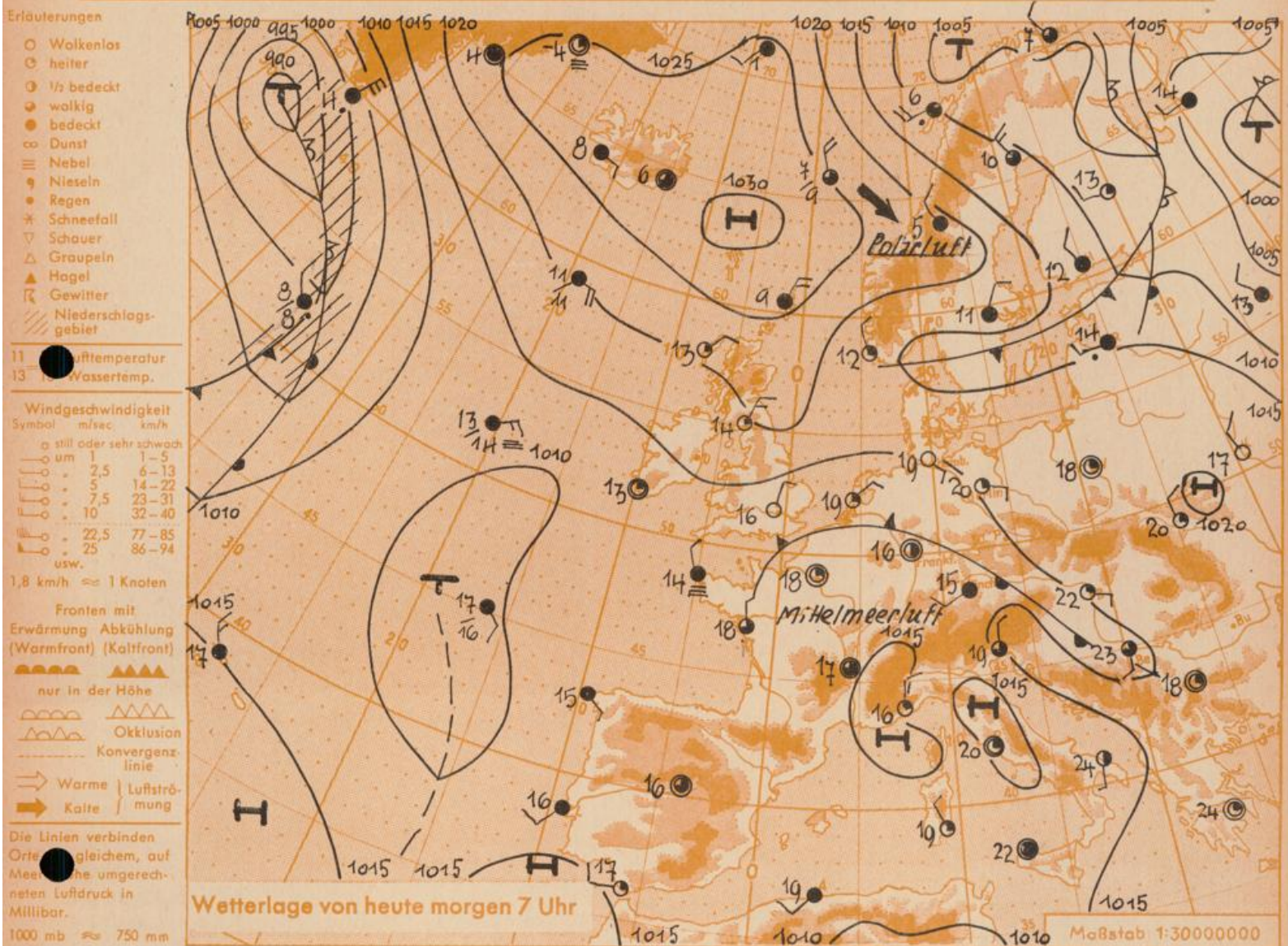
Verlagsort: Frankfurt/Main

Feldbergstr. 47, Telefon 772044

Erscheint täglich, Postbezug monatlich 2,- DM

Jahrgang 1957 Dienstag, den 18.6.1957

Nummer 169



Das Hochdruckgebiet über Nord- und Ostsee schwächte sich weiter ab, so dass über Deutschland eine flache Druckverteilung entstand. Höhenkalte Luft, die von den Alpen nach Süddeutschland einsickerte, weitete die Gewittertätigkeit nordwärts bis zum Main aus. Teilweise wurden wieder Mittagstemperaturen über 30 Grad gemessen, womit die Periode überdurchschnittlicher Wärme nun 5 Tage dauert. Die Regensmengen blieben seit Anfang Juni um etwa die Hälfte gegenüber dem jahreszeitlichen Normalwert zurück. - Infolge Ausbildung einer Tiefdruckrinne über Deutschland wird die Gewitterlage anhalten.

Vorhersage für Hessen und Rheinland-Pfalz, gültig bis Mittwoch, 19.6.57, abends:

Heiter bis wolkig. Vor allem im Main- und Rheingebiet schwül und in den Nachmittags- und Abendstunden Gewitter. Höchsttemperaturen unverändert bei 30 Grad. Meist schwacher Wind wechselnder Richtung.

Weitere Aussichten: Auch Donnerstag hochsommerliches Wetter.

Dr. W. Re.

Sonnenaufgang am 19.6. in Frankfurt/Main

0415 Uhr, Untergang 2037 Uhr MEZ

Mondaufgang am 19.6. (1 Tag vor letzt. Vrtl.)

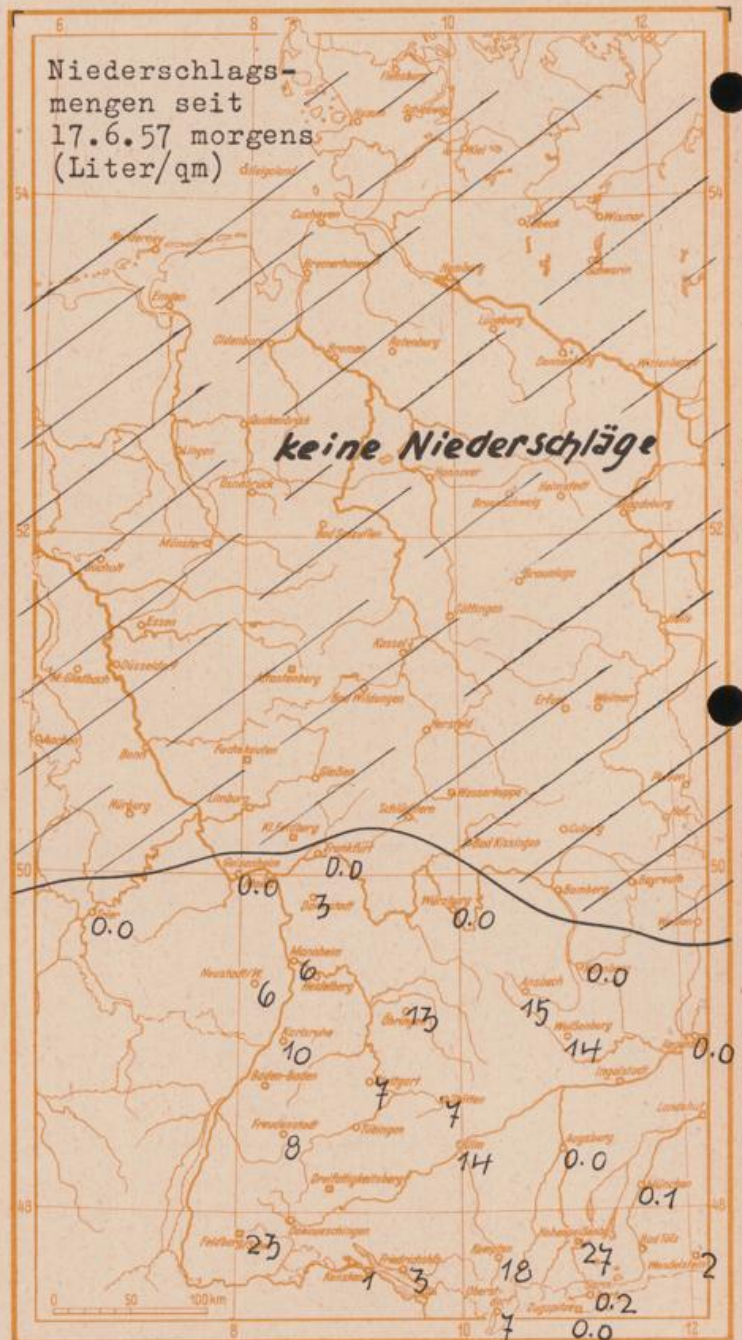
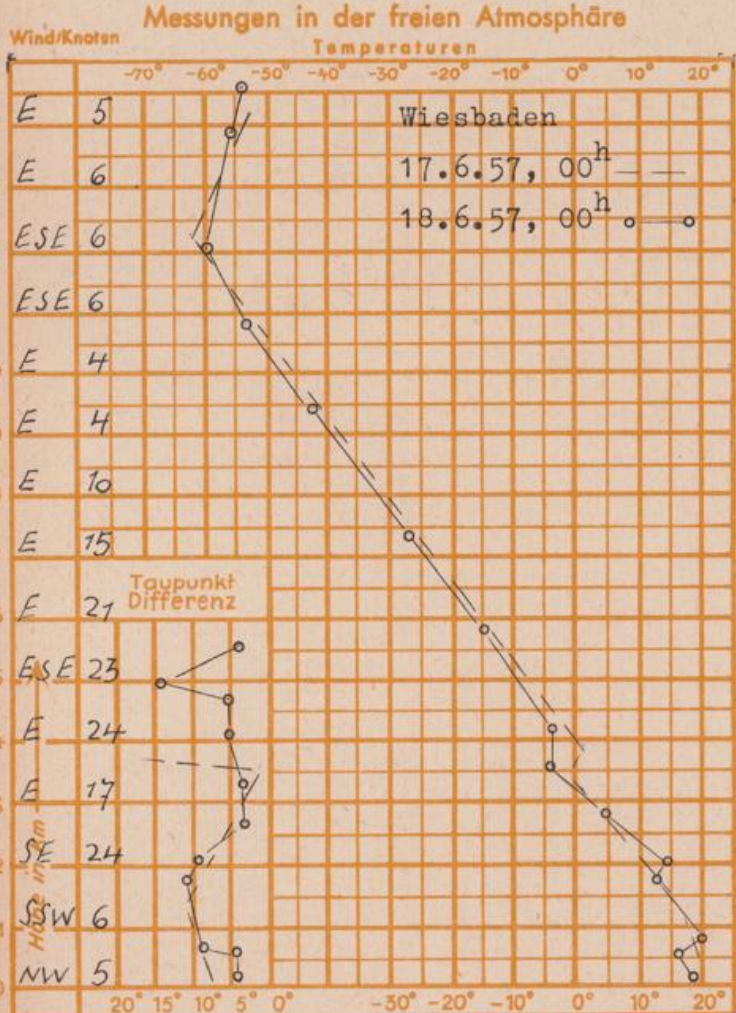
2357 Uhr, Untergang 1127 Uhr MEZ

Wettermeldungen von heute morgen 7h

Station	Höhe NN	Wetter	Wind km/h	7 Uhr	Temperatur, °C			Niederschlag in 24 Stdn. mm	Schneehöhe cm
					höchste gestern	Tiefstwert in 2m Höhe	am Boden		
Frankfurt-Stadt	103	heiter	SW 2	17	31	16	15	0.0	-
Flughafen Rhein-Main	110	heiter	still	16	29	13	11	1	-
Darmstadt-Bismarckturm	265	heiter	SW 11	16	28	15	12	3	-
Geisenheim	109	heiter	WNW 3	18	30	14	13	0.0	-
Giessen	185	wolkig	still	16	31	15	12	.	-
Kassel	198	heiter	ENE 2	17	30	15	12	.	-
Bad Hersfeld	216	heiter	still	15	30	12	10	.	-
Mannheim	97	bedeckt	still	16	28	14	12	6	-
Neustadt/Weinstr.	140	wolkig	still	15	29	15	14	6	-
Trier	265	heiter	still	17	28	15	14	0.0	-
Koblenz	97	heiter	SSW 12	18	30	16	-	.	-
Weinbiet über Neustadt	553	heiter	N 4	16	26	14	10	5	-
Nürnberg	611	heiter	NW 4	18	25	15	14	.	-
Kleiner Feldberg Ts.	807	heiter	E 14	18	24	14	12	.	-
Wasserkuppe Rhön	921	heiter	SSE 14	17	24	15	10	.	-

Luftdruck 7h	Höhe	mm	auf Meereshöhe umgerechnet	
			mm	mb
Frankfurt/M.	109	750.4	760.2	1013.5
Giessen	193	742.3	759.5	1012.5
Trier	273	735.8	759.7	1012.9

Erdbodentemperaturen Frankfurt/M. 7 Uhr			
10 cm Tiefe	22.0 °C	-	20 cm Tiefe 22.5 °C
50 cm Tiefe	22.4 °C	-	100 cm Tiefe 17.4 °C
Temperaturtagesmittel in Frankfurt/M. gestern 23.0 °C			
Mittelwert d. Jahre 1851-1930 " 17.3 °C			
Sonnenscheindauer gestern in Frankfurt/M. 10.9 Std.			
in Giessen 14.7 Std.		-	in Kassel 15.4 Std.
auf dem Kleinen Feldberg Ts. 12.4 Std.			



Auskünfte und Beratungen durch das Wetteramt in Frankfurt (Feldbergstr. 47, Telefon 772044), Wetteramt Neustadt/Weinstraße (Maximilianstr. 20, Telefon 2061, 2706), durch Vermittlung der Dienststellen Darmstadt-Bismarckturm (Telefon 4720), Geisenheim (Telefon Rüdelsheim 9372 Giessen (Telefon 2119) Kassel (Telefon 15452) Bad Hersfeld (Telefon 388).