

# Wetterkarte

Amtsblatt des Wetteramtes Frankfurt

Bei unregelmäßiger Lieferung sind Beschwerden immer an das Zustellpostamt zu richten

Verlagsort: Frankfurt/Main

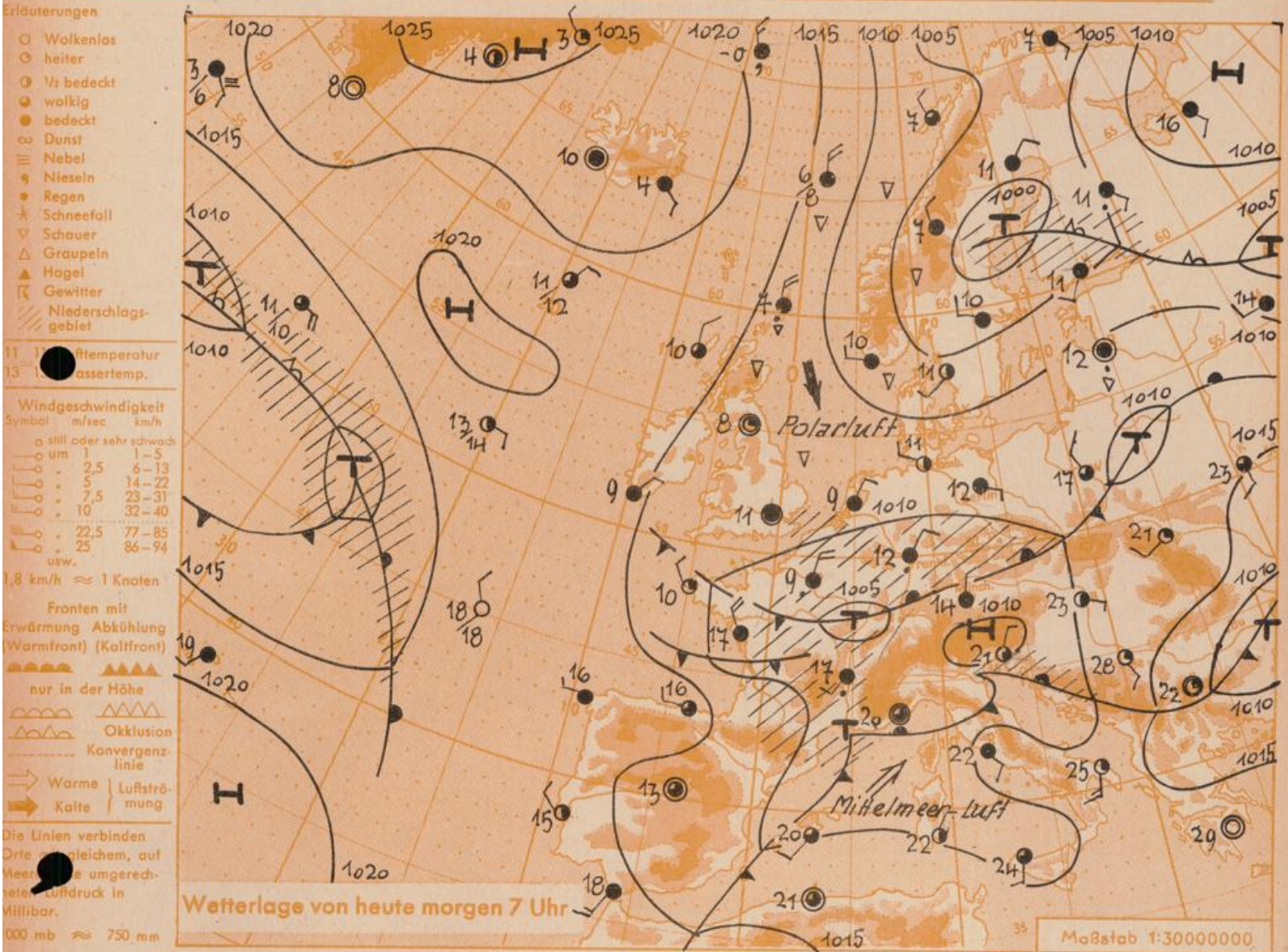
Feldbergstr. 47, Telefon 772044

Erscheint täglich, Postbezug monatlich 2,- DM

Jahrgang 1957

Montag, den 24. Juni 1957 12 Uhr

Nummer 175



Auf der Ostflanke eines über Grönland - Island liegenden Hochdruckgebietes werden laufend Polarluftmassen südwärts gesteuert. Diese dringen hauptsächlich über Grossbritannien nach Frankreich vor und werden in das Strömungssystem einer ausgedehnten Tiefdruckzone über Mitteleuropa einbezogen. Bei höchstens geringen Änderungen der Luftdruck- und Strömungsverhältnisse dürfte die Störungstätigkeit mit kurzen Unterbrechungen zunächst anhalten.

Vorhersage für Hessen und Rheinland-Pfalz, gültig bis Dienstag, 25.6.57, abends:

Heute bedeckt und regnerisch, am Dienstag auflockernde Bewölkung, einzelne Schauer. Weiterhin ziemlich kühl, Mittagstemperaturen um 15 Grad. Mässiger, auf Nordwest drehender Wind.

Weitere Aussichten: Noch wechselhaft und kühl.

He.

Sonnenaufgang am 25. in Frankfurt/Main

0416 Uhr, Untergang 2038 Uhr MEZ

Mondaufgang am 25. (2 Tage vor Neumond)

0306 Uhr, Untergang 1910 Uhr MEZ

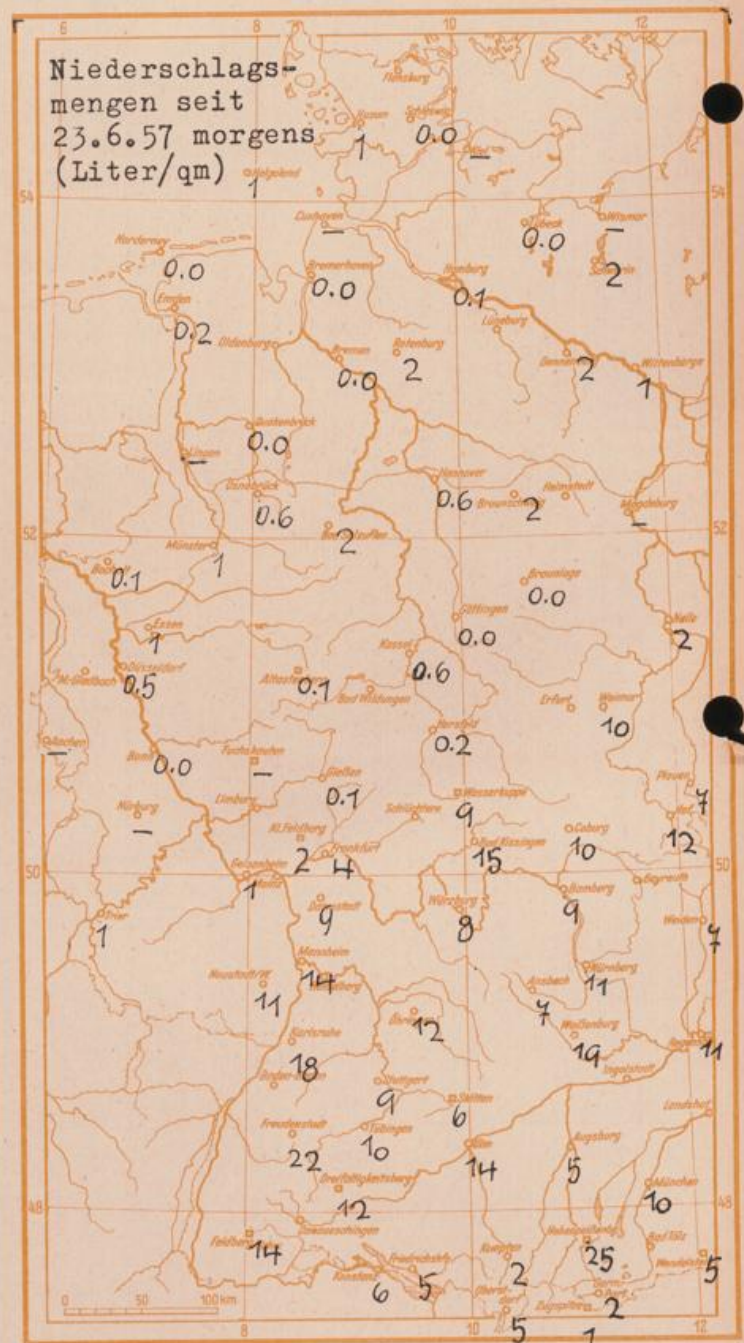
## Wettermeldungen von heute morgen 7h

Station	Höhe NN	Wetter	Wind km/h	7 Uhr	Temperatur, °C			Niederschlag in 24 Stdn. mm	Schneehöhe cm
					höchste gestern	Tiefwert der Nacht in 2m Höhe	am Boden		
Frankfurt-Stadt	103	Regen	NNE 9	12	17	12	11	4	-
Flughafen Rhein-Main	110	Regen	NE 14	12	19	11	11	5	-
Darmstadt-Bismarckturm	265	Regen	NE 16	11	16	11	10	9	-
Geisenheim	109	Regen	N 12	13	18	12	11	1	-
Giessen	185	bedeckt	N 9	10	15	9	8	0.1	-
Kassel	198	bedeckt	NNW 8	10	14	7	6	0.6	-
Bad Hersfeld	216	bedeckt	NNE 8	11	15	9	8	0.2	-
Mannheim	97	Regen	NNE 9	13	19	13	12	14	-
Neustadt/Weinstr.	140	Regen	N 5	13	14	13	13	11	-
Trier	265	Regen	NNE 18	11	19	11	10	1	-
Koblenz	97	bedeckt	WNW 9	12	18	12	x	0.0	-
Weinbiet über Neustadt	553	Regen	NE 5	11	15	10	10	14	-
Nürnberg	611	bedeckt	ENE 20	9	12	8	7	-	-
Kleiner Feldberg Ts.	807	i. Wolken	NE 22	8	12	7	6	2	-
Wasserkuppe Rhön	921	Regen	E 20	9	12	7	7	9	-

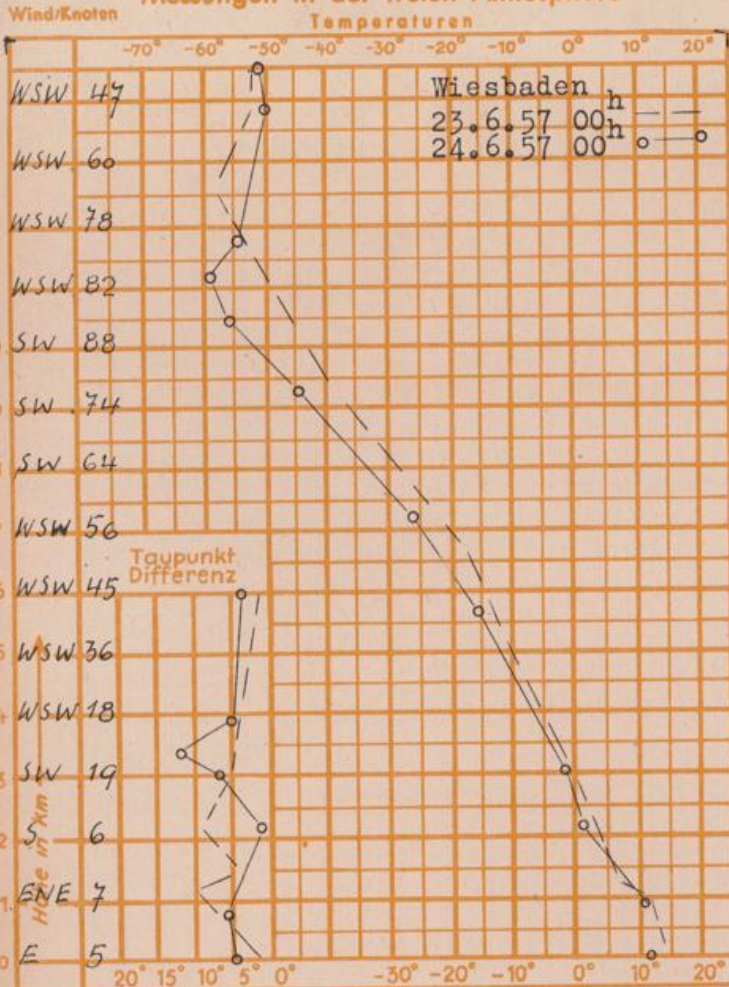
Luftdruck 7h	Höhe	mm	auf Meereshöhe umgerechnet mm	mb
Frankfurt/M.	109	747.1	756.9	1009.1
Giessen	193	738.8	756.2	1008.2
Trier	273	731.5	755.8	1007.7

### Erdbodentemperaturen Frankfurt/M. 7 Uhr

10 cm Tiefe	16.1 °C	-	20 cm Tiefe	16.7 °C	
50 cm Tiefe	19.9 °C	-	100 cm Tiefe	18.4 °C	
Temperaturtagesmittel in Frankfurt/M. gestern				14.6 °C	
Mittelwert d. Jahre 1851-1930				" 18.0 °C	
Sonnenscheindauer gestern in Frankfurt/M.				0.6 Std.	
in Giessen		0.4 Std.	in Kassel		1.5 Std.
auf dem Kleinen Feldberg Ts.				0.2 Std.	



### Messungen in der freien Atmosphäre



Auskünfte und Beratungen durch das Wetteramt in Frankfurt (Feldbergstr. 47, Telefon 772044), Wetteramt Neustadt/Weinstraße (Maximilianstr. 20, Telefon 2061, 2706), durch Vermittlung der Dienststellen Darmstadt-Bismarckturm (Telefon 4720), Geisenheim (Telefon Rüdelsheim 9372 Giessen (Telefon 2119), Kassel (Telefon 15452), Bad Hersfeld (Telefon 388).