

# Wetterkarte

Amtsblatt des Wetteramtes Frankfurt in Offenbach am Main

Bei unregelmäßiger Lieferung sind Beschwerden immer an das Zustellpostamt zu richten

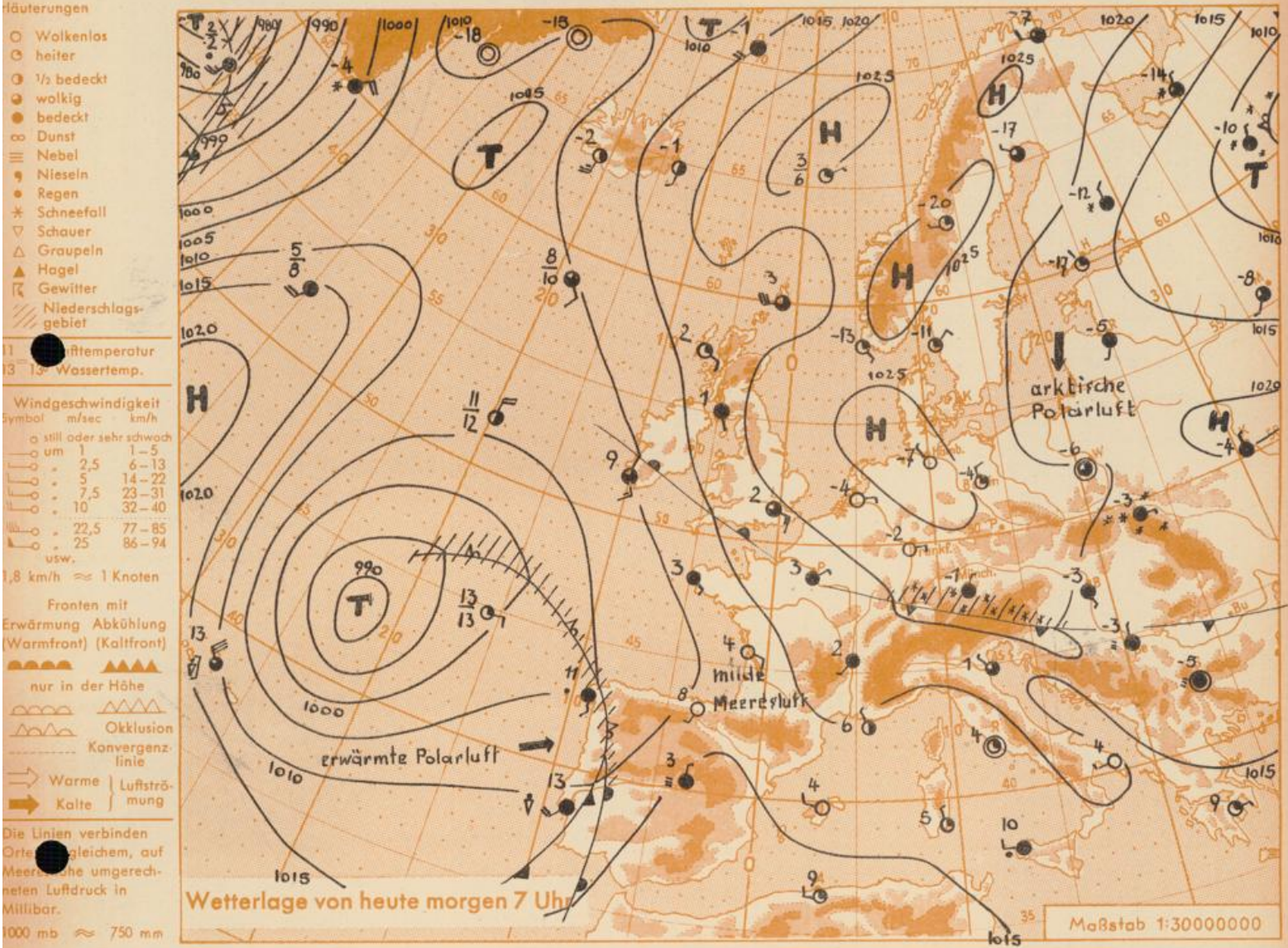
Verlagsort: Offenbach

Frankfurter Straße 135 · Telefon 803 29

Erscheint täglich, Postbezug monatlich 2,— DM

Jahrgang 1958 Freitag, den 3. Januar 1958 12 Uhr

Nummer 3



Die aus Norden eingedrungene Polarluft hat nunmehr auch Süddeutschland erfasst. In ihrem Bereich steigt der Luftdruck noch an, so dass das jetzt über Nord- und Mitteleuropa vorhandene Hochdruckgebiet bei leichter Ostverlagerung eine Verstärkung erfährt. Dabei bleibt sein Einfluss zunächst wetterbestimmend für unseren Raum. An seiner Südflanke führt die östliche Strömung trockene Festlandskaltluft heran, die die Temperaturverhältnisse der nächsten Tage bestimmen wird.

Vorhersage für Hessen und Rheinland-Pfalz, gültig bis Samstag, 4.1.1958, abends:  
Heiter bis wolkig, trocken und kalt. Nächtliche Tiefstwerte zwischen minus 5 und minus 8 Grad, tagsüber leichter Frost. Wind aus Nordost bis Ost.

Weitere Aussichten: Fortdauer des trockenen und kalten Wetters.

Dr. L.

# Wettermeldungen von heute morgen 7h

Station	Höhe NN	Wetter	Wind km/h	Temperatur °C				Niederschlag in 24 Stdn. mm	Schneehöhe cm
				7 Uhr	höchste gestern	Tiefstwert der Nacht in 2m Höhe	am Boden		
Frankfurt-Flughafen	110	wolkenlos	ENE 11	-2	2	-3	-6	1	-
Offenbach/M.	99	heiter	NE 5	-1	4	-2	-3	1	-
Darmstadt-Bismarckturm	265	wolkenlos	NE 16	-3	3	-3	-5	1	-
Geisenheim	109	wolkig	N 2	-4	6	-4	-6	-	-
Gießen	185	wolkenlos	NE 12	-2	1	-2	-2	1	-
Kassel	198	wolkig	N 7	-2	1	-3	-4	0.1	2
Bad Hersfeld	216	bedeckt	NE 7	-2	0	-3	-5	2	2
Mannheim	97	heiter	N 9	-2	4	-2	-3	0.1	-
Neustadt/Weinstr.	140	heiter	NE 22	-1	6	-1	-1	0.0	-
Trier	265	heiter	NE 14	-3	3	-3	-4	0.0	-
Koblenz	97	wolkig	E 4	-1	6	-1	x	1	-
Saarbrücken	334	bedeckt	ENE 27	-1	5	-1	-1	0.0	-
Weinbiet über Neustadt	553	wolkig	ENE 24	-4	3	-4	-5	0.2	Fleck.
Nürnberg	611	wolkig	E 13	-6	2	-7	-7	1	Fleck.
Kleiner Feldberg Ts.	807	wolkenlos	N 22	-7	1	-7	-8	2	1
Wasserkuppe Rhön	921	Nebel	NE 18	-8	0	-8	-9	2	26
Frankfurt/Stadt								1	

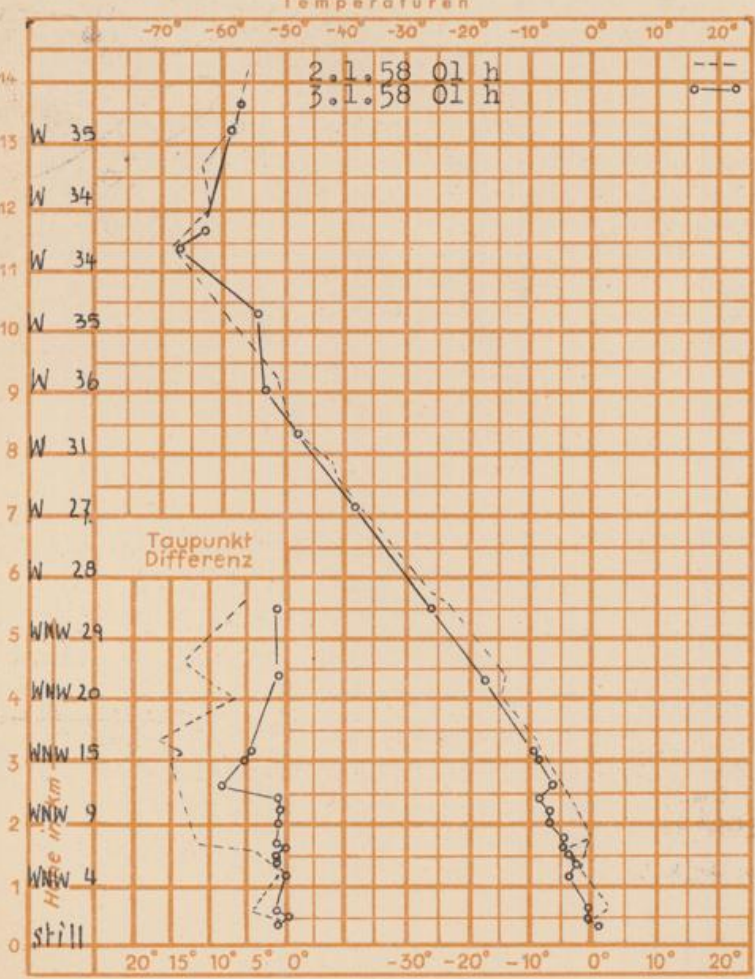
Luftdruck 7h	mm	auf Meereshöhe umgerechnet mm	mb
Offenbach	756.8	767.4	1023.1
Gießen	749.4	767.8	1023.7
Trier	740.6	766.5	1021.9
Frankfurt	757.9	768.4	1024.4

Erdbodentemperaturen Offenbach			
10 cm Tiefe	0.8 °C	-	20 cm Tiefe 1.4 °C
50 cm Tiefe	3.4 °C	-	100 cm Tiefe 5.2 °C

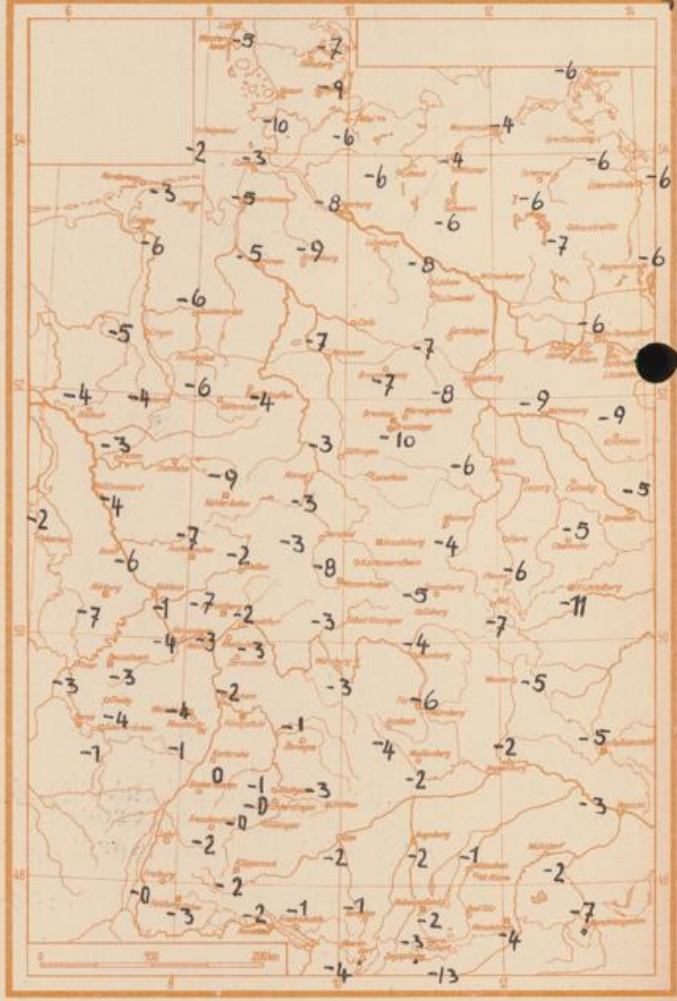
Sonnenaufgang am 4.1.58 in Frankfurt/Main  
 Mondaufgang am 4.1.58 (1 Tag v. Vollm.)  
 Sonnenscheindauer gestern in Offenbach 0.0 Std.  
 in Gießen 0.0 Std. - in Kassel 0.0 Std.  
 auf dem Kleinen Feldberg Ts. 0.0 Std.  
 in Frankfurt, 0.0

0824 Uhr, Untergang 1637 Uhr MEZ  
 1543 Uhr, Untergang 0643 Uhr MEZ

## Messungen in der freien Atmosphäre über Stuttgart



## Tiefsttemperaturen letzte Nacht in 2 m Höhe



Temperaturtagesmittel Frankfurt gestern: 2.0°C / Langj. Mittel: 0.4°C  
 Auskünfte und Beratungen durch das Wetteramt Frankfurt in Offenbach (Offenbach, Frankfurter Straße 135, Telefon 80329).  
 Automatische Ansagen: Wettervorhersage 2974, Reise- bzw. Wintersportbericht 2978). Wetteramt Neustadt/WeinstraÙe (Maximilianstraße 20, Telefon 2061, 2706), durch Vermittlung der Dienststellen Darmstadt-Bismarckturm (Telefon 4720), Geisenheim (Telefon Rüdeshelm 9372), Gießen (Telefon 2119), Kassel (Telefon 15452), Bad Hersfeld (Telefon 2388).