

Wetterkarte

Amtsblatt des Wetteramtes Frankfurt in Offenbach am Main

Bei unregelmäßiger Lieferung sind Beschwerden immer an das Zustellpostamt zu richten

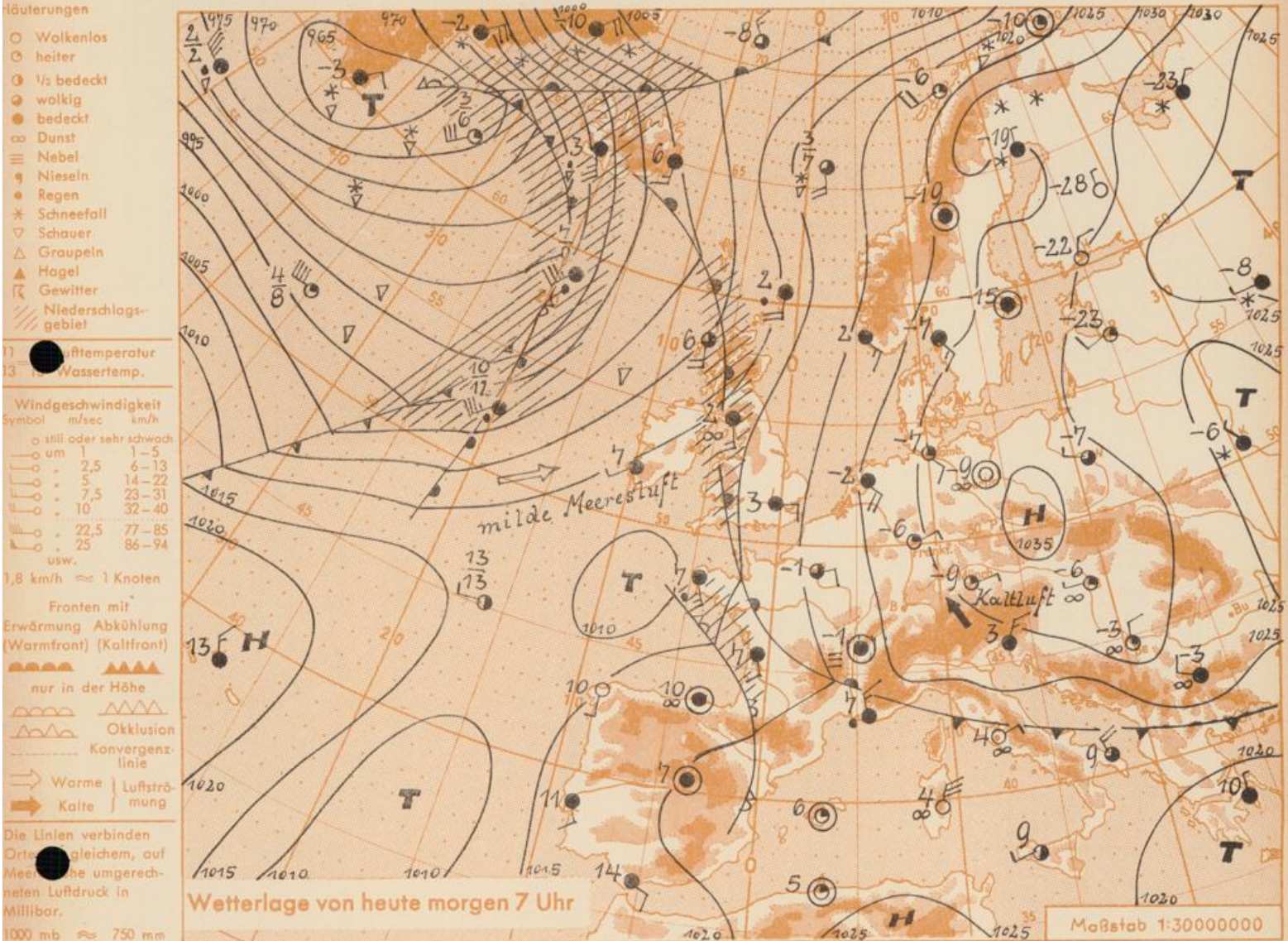
Verlagsort: ~~Offenbach~~ Frankfurt

Frankfurter Straße 135 · Telefon 8 03 29

Erscheint täglich, Postbezug monatlich 2,— DM

Jahrgang 1958 Samstag, den 4. Januar 1958 12 Uhr

Nummer 4



Ungehinderte Ausstrahlung liess die Temperaturen in der Nacht zu Samstag in den östlichen Teilen des Bundesgebietes fast durchweg auf minus 10 bis minus 15 Grad absinken. Bei weiterer Luftzufuhr aus Ost bis Südost hält in unserem Bereich das trockene Frostwetter über Sonntag an, doch wird von Westen her allmählich stärkere Bewölkung aufkommen. Die Störungsausläufer des nordatlantischen Tiefdruckgebietes streifen zunächst nur Norddeutschland und leiten ab Montag auch bei uns milderes Wetter ein.

Vorhersage für Hessen und Rheinland-Pfalz, gültig bis Montag, 6.1.1958, früh:

Allmählich zunehmende Bewölkung, zunächst noch trocken, im Laufe des Montags aufkommende Niederschläge, von Schnee in Regen übergehend, Glatteisgefahr. Dauerfrost mit nächtlichen Tiefstwerten zwischen minus 5 und 10 Grad. Auf Süd drehender auffrischer Wind.

Weitere Aussichten: Unbeständig, milder.

Hinweis: Betr.: Windangaben am 8.12.1957

St.

Die Windangaben auf der Rückseite der Karte vom 8.12.1957 (siehe Stationseintragungen) wurden ausnahmsweise in m/sec gegeben.

Wettermeldungen von heute morgen 7h

Station	Höhe NN	Wetter	Wind km/h	Temperatur °C				Niederschlag in 24 Stdn. mm	Schneehöhe cm
				7 Uhr	höchste gestern	Tiefstwert der Nacht in 2m Höhe	am Boden		
Frankfurt-Flughafen	110	heiter	NE 9	-6	0	-7	-11	-	-
Offenbach/M.	99	heiter	NE 7	-5	1	-5	-7	-	-
Darmstadt-Bismarckturn	265	heiter	E 16	-6	-1	-6	-8	-	-
Geisenheim	109	wolkig	ENE 12	-4	1	-4	-6	-	-
Gießen	185	wolkenlos	NE 7	-8	0	-8	-9	-	-
Kassel	198	heiter	still	-9	0	-10	-12	-	2
Bad Hersfeld	216	wolkenlos	N 3	-10	-2	-10	-12	-	2
Mannheim	97	wolkenlos	still	-4	2	-4	-7	-	-
Neustadt/Weinstr.	140	wolkenlos	ENE 5	-4	1	-4	-6	-	-
Trier	265	heiter	NE 13	-4	0	-4	-6	-	-
Koblenz	97	heiter	SSE 3	-3	1	-4	-	-	-
Saarbrücken	334	wolkenlos	E 18	-4	-0.5	-5	-6	-	-
Weinbiet über Neustadt	553	wolkenlos	ESE 32	-7	-4	-7	-8	-	Fl.
Nürburg	611	wolkenlos	E 32	-8	-5	-8	-9	-	-
Kleiner Feldberg Ts.	807	wolkenlos	E 45	-8	-5	-9	-9	-	1
Wasserkuppe Rhön	921	wolkenlos	SSE 41	-10	-7	-10	-12	-	25

Luftdruck 7h	mm	auf Meereshöhe umgerechnet	
		mm	mb
Offenbach	761.6	772.5	1029.8
Gießen	753.8	772.8	1030.3
Trier	744.0	770.1	1026.7

Frankfurt 761.9 772.6 1030.0
 Sonnenaufgang am 5.1.58 in Frankfurt/Main
 Mondaufgang am 5.1.58 (Vollmond)

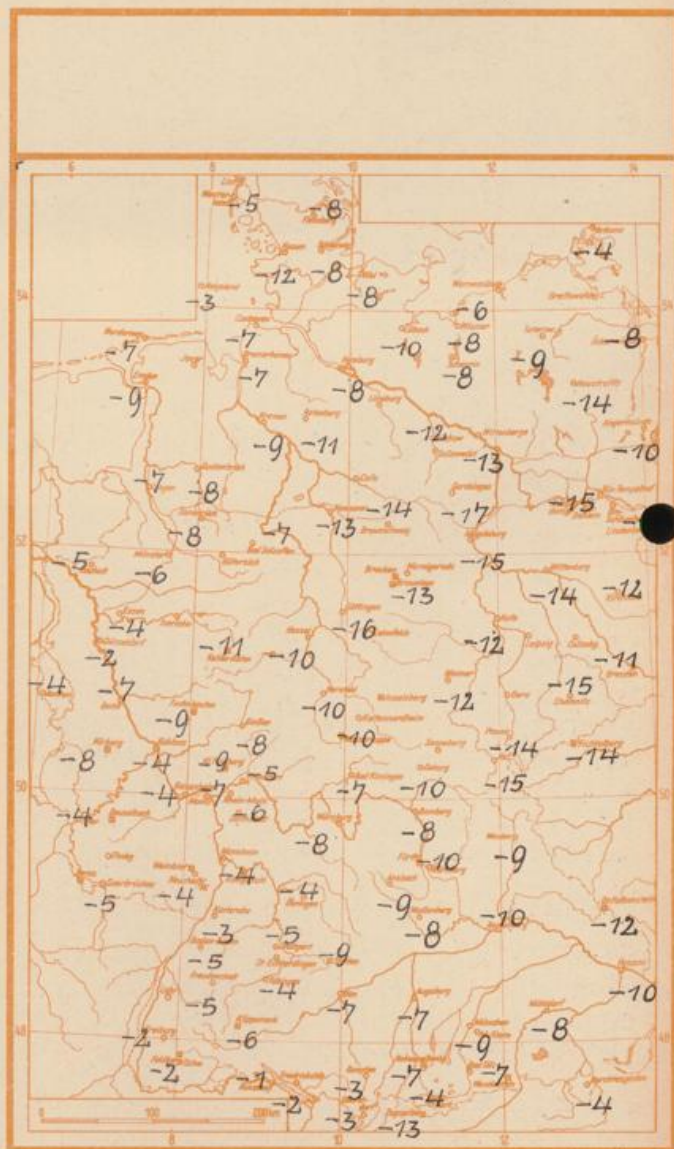
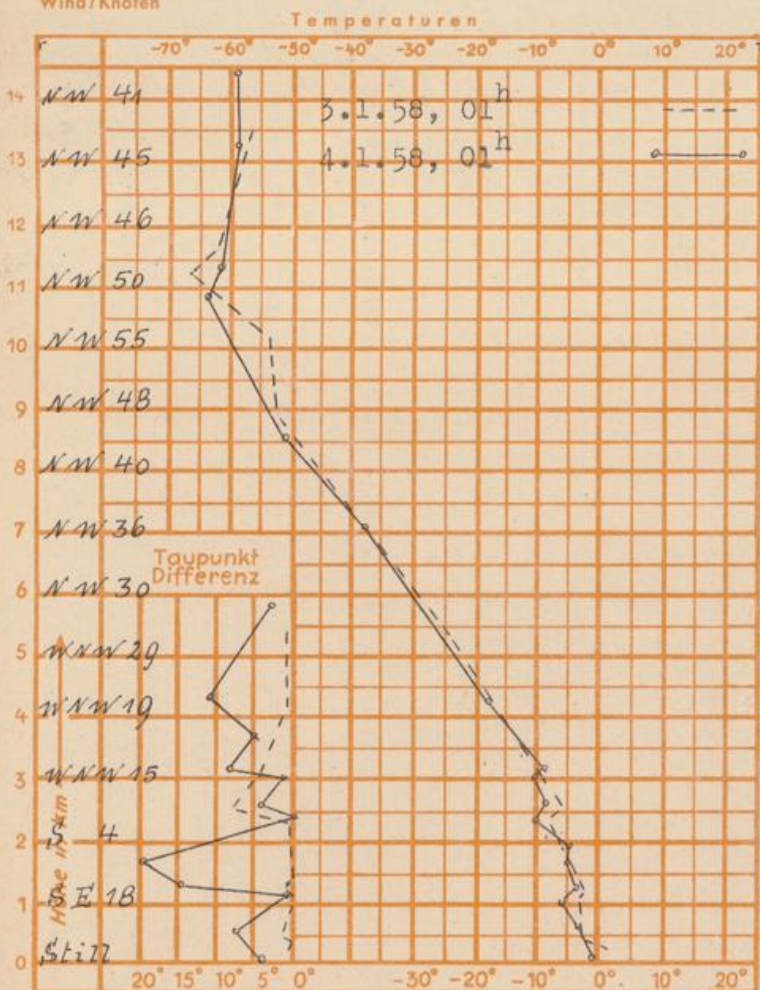
Sonnenscheindauer gestern in	Std.	in	Std.
Offenbach	3.1	Kassel	5.4
Gießen	4.1	auf dem Kleinen Feldberg Ts.	0.2

Frankfurt/Stadt

Erdbodentemperaturen Offenbach			
10 cm Tiefe	0.2 °C	20 cm Tiefe	0.8 °C
50 cm Tiefe	3.0 °C	100 cm Tiefe	5.1 °C

08.23 Uhr, Untergang
 16.48 Uhr, Untergang
 16.38 Uhr MEZ
 07.34 Uhr MEZ

Messungen in der freien Atmosphäre über Stuttgart



Temperaturtagesmittel Frankfurt gestern: -1.2°C / Langj. Mittel: 0.5°C

Auskünfte und Beratungen durch das Wetteramt Frankfurt in Offenbach (Offenbach, Frankfurter Straße 135, Telefon 80329. Automatische Ansagen: Wettervorhersage 2974, Reise- bzw. Wintersportbericht 2978). Wetteramt Neustadt/Weinstr. (Maximilianstraße 20, Telefon 2061, 2706), durch Vermittlung der Dienststellen Darmstadt-Bismarckturn (Telefon 4720), Geisenheim (Telefon Rüdeshheim 9372), Gießen (Telefon 2119), Kassel (Telefon 15452), Bad Hersfeld (Telefon 2388).