

Wetterkarte

Amtsblatt des Wetteramtes Frankfurt in Offenbach am Main

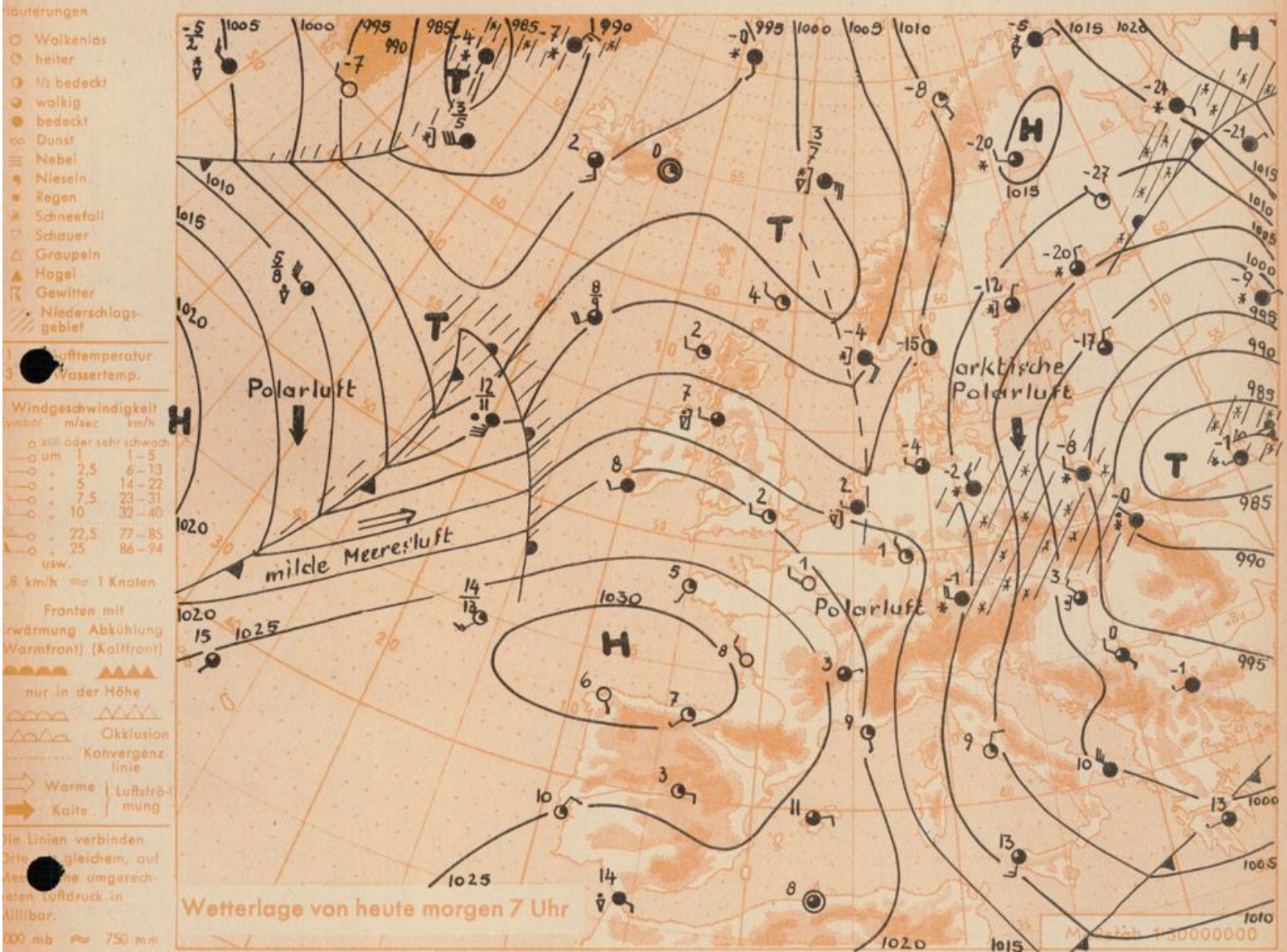
Bei unregelmäßiger Lieferung sind Beschwerden immer an das Zustellpostamt zu richten

Verlagsort: ~~Offenbach~~ Frankfurt

Frankfurter Straße 135 · Telefon 80329

Erscheint täglich, Postbezug monatlich 2,- DM

Jahrgang 1958 M i t t w o c h , den 8. Januar 1958 12 Uhr Nummer 8



Das Sturmtief über der Nordsee zog nach Russland. Auf seiner Westseite floss von Skandinavien her kältere Luft nach Deutschland und brachte hier nicht nur einen Temperaturrückgang, sondern gleichzeitig auch Niederschläge mit (s.Karte a.d. Rückseite). Diese fielen verbreitet als Schnee und schufen in Gebirgslagen gute bis sehr gute Wintersportbedingungen.

Zunehmender Hochdruckeinfluss ist nicht nur mit einer Abschwächung des Windes, sondern auch mit allmählicher Aufheiterung verbunden. Die spätere Entwicklung hängt von der Verlagerung des isländischen Tiefdruckgebietes während der nächsten Tage ab.

Vorhersage für Hessen und Rheinland-Pfalz, gültig bis Donnerstag, 9.1.58, abends:

Nach vorübergehender Aufheiterung während der Nacht mit leichten, örtlich auch mässigen Frösten morgen erneute Eintrübung mit nachfolgenden leichten Niederschlägen. Diese fallen anfangs als Schnee, später als Regen oder Sprühregen. Dabei Anstieg der Tagestemperatur auf plus 2 bis 4 Grad. Auf Südwest drehender und später etwas auffrischender Wind.

Weitere Aussichten: Einzelne Niederschläge und ziemlich mild.

Dr. W. Re.

Wettermeldungen von heute morgen 7^h

Station	Höhe NN	Wetter	Wind km/h	Temperatur °C				Niederschlag in 24 Std. mm	Schneehöhe cm
				7 Uhr	höchste gestern	Tiefstwert in 2m Höhe	der Nacht am Boden		
Frankfurt-Flughafen	110	heiter	NW 13	1	6	1	-1	6	-
Offenbach/M.	99	heiter	NNW 7	2	6	1	-0.5	4	-
Darmstadt-Bismarckturn	265	wolzig	W 25	-0.5	5	-1	-3	8	3
Geisenheim	109	wolzig	WNW 14	2	6	1	-1	5	-
Gießen	185	wolzig	NW 18	1	5	1	0	4	-
Kassel	198	Schneefall	NNW 7	-1	5	-2	-2	12	3
Bad Hersfeld	216	Schneefall	NNW 9	-1	3	-1	-2	11	1
Mannheim	97	bedeckt	N 11	2	8	2	1	1	-
Neustadt/Weinstr.	140	heiter	WNW 13	3	8	3	0	2	-
Trier	265	bedeckt	WNW 9	1	5	1	-0.5	1	-
Koblenz	97	bedeckt	WNW 18	2	7	1	x	12	-
Saarbrücken	334	Regen	WNW 14	2	4	1	0	5	-
Weinbiet über Neustadt	553	wolzig	WNW 32	-1	3	-1	-3	0.2	Fleck.
Nürnberg	611	bedeckt	W 4	-2	1	-2	-3	4	6
Kleiner Feldberg Ts.	807	Nebel	NW 40	-5	-1	-5	-5	11	15
Wasserkuppe Rhön	921	Schneefall	NNW 27	-6	-3	-7	-7	7	27

Frankfurt/Stadt 4

Luftdruck 7 ^h	mm	auf Meereshöhe umgerechnet	
		mm	mb
Offenbach	750.2	760.7	1014.1
Gießen	741.9	759.9	1013.1
Trier	736.9	762.2	1016.2
Frankfurt	751.6	761.8	1015.7

Erdbodentemperaturen Offenbach

10 cm Tiefe	1.4 °C	-	20 cm Tiefe	1.8 °C
50 cm Tiefe	2.6 °C	-	100 cm Tiefe	3.8 °C

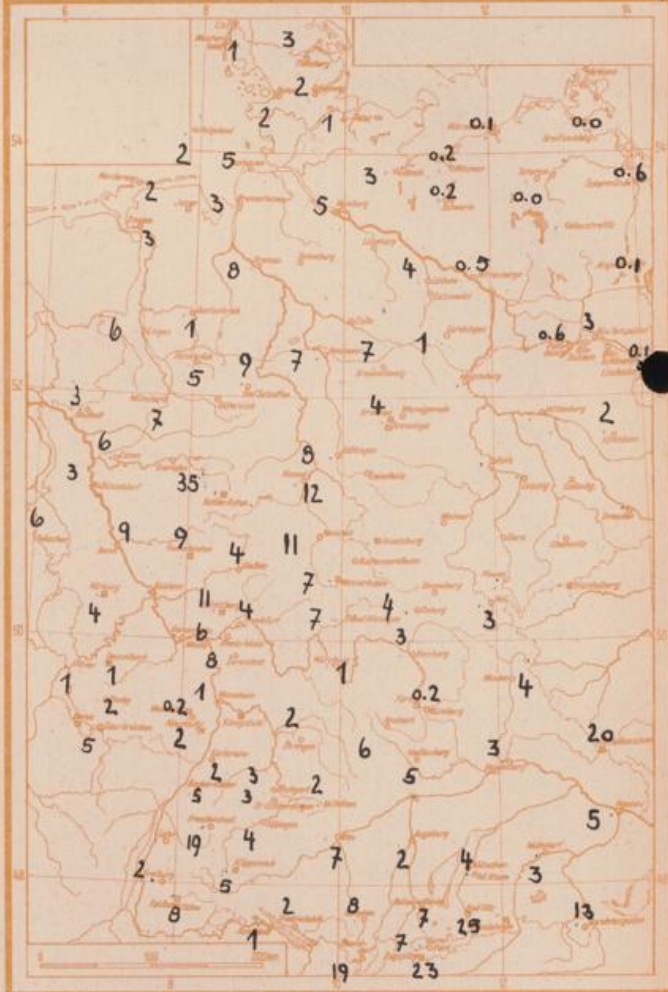
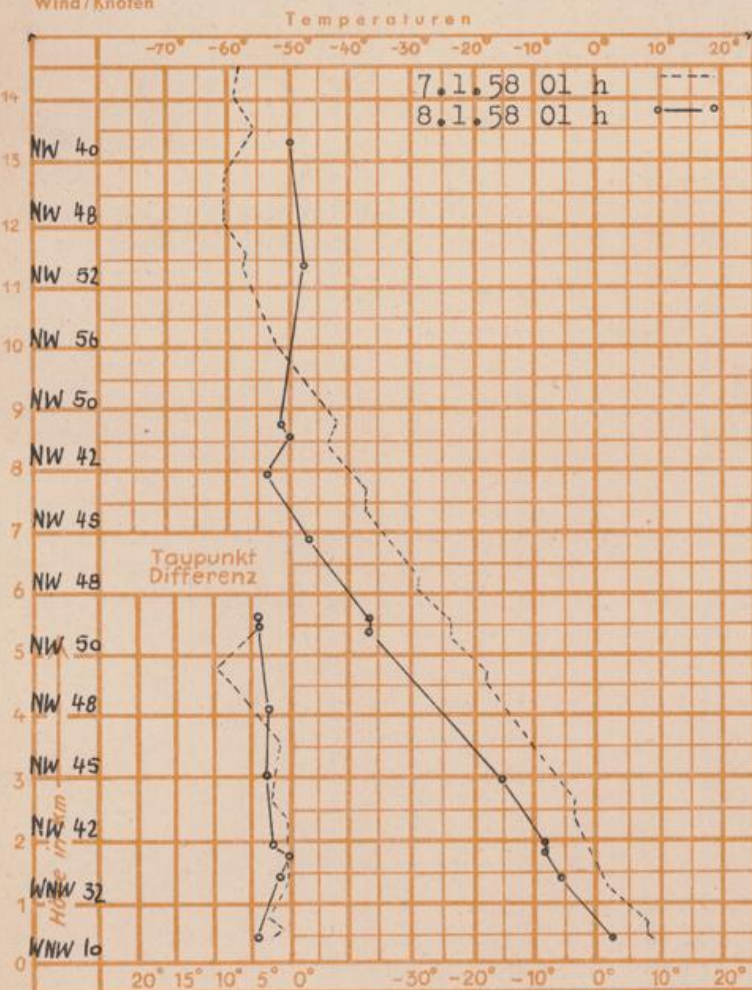
Sonnenaufgang am 9.1.58 in Frankfurt/Main
 Mondaufgang am 9.1.58 (4 Tag.n.Vollm.)

0822 Uhr, Untergang 1642 Uhr MEZ
 2151 Uhr, Untergang 1001 Uhr MEZ

Sonnenscheindauer gestern in Offenbach 1.4 Std.
 in Gießen 0.0 Std. - in Kassel 0.0 Std.
 auf dem Kleinen Feldberg Ts. 0.0 Std.

Niederschlagsmengen seit 7.1.58
 morgens (Liter/qm)

in Frankfurt 1.5
 Messungen in der freien Atmosphäre über Stuttgart



Temperaturtagesmittel Frankfurt gestern: 4.2°C / Langj. Mittel: 1.1°C

Auskünfte und Beratungen durch das Wetteramt Frankfurt in Offenbach (Offenbach, Frankfurter Straße 135, Telefon 80329).
 Automatische Ansagen: Wettervorhersage 2974, Reise- bzw. Wintersportbericht 2978). Wetteramt Neustadt/Weinstraße (Maximilianstraße 20, Telefon 2061, 2706), durch Vermittlung der Dienststellen Darmstadt-Bismarckturn (Telefon 4720), Geisenheim (Telefon Rüdelsheim 9372), Gießen (Telefon 2119), Kassel (Telefon 15452), Bad Hersfeld (Telefon 2388).