

Wetterkarte

Amtsblatt des Wetteramtes Frankfurt in Offenbach am Main

Bei unregelmäßiger Lieferung sind Beschwerden immer an das Zustellpostamt zu richten

Verlagsort: ~~Offenbach~~ Frankfurt

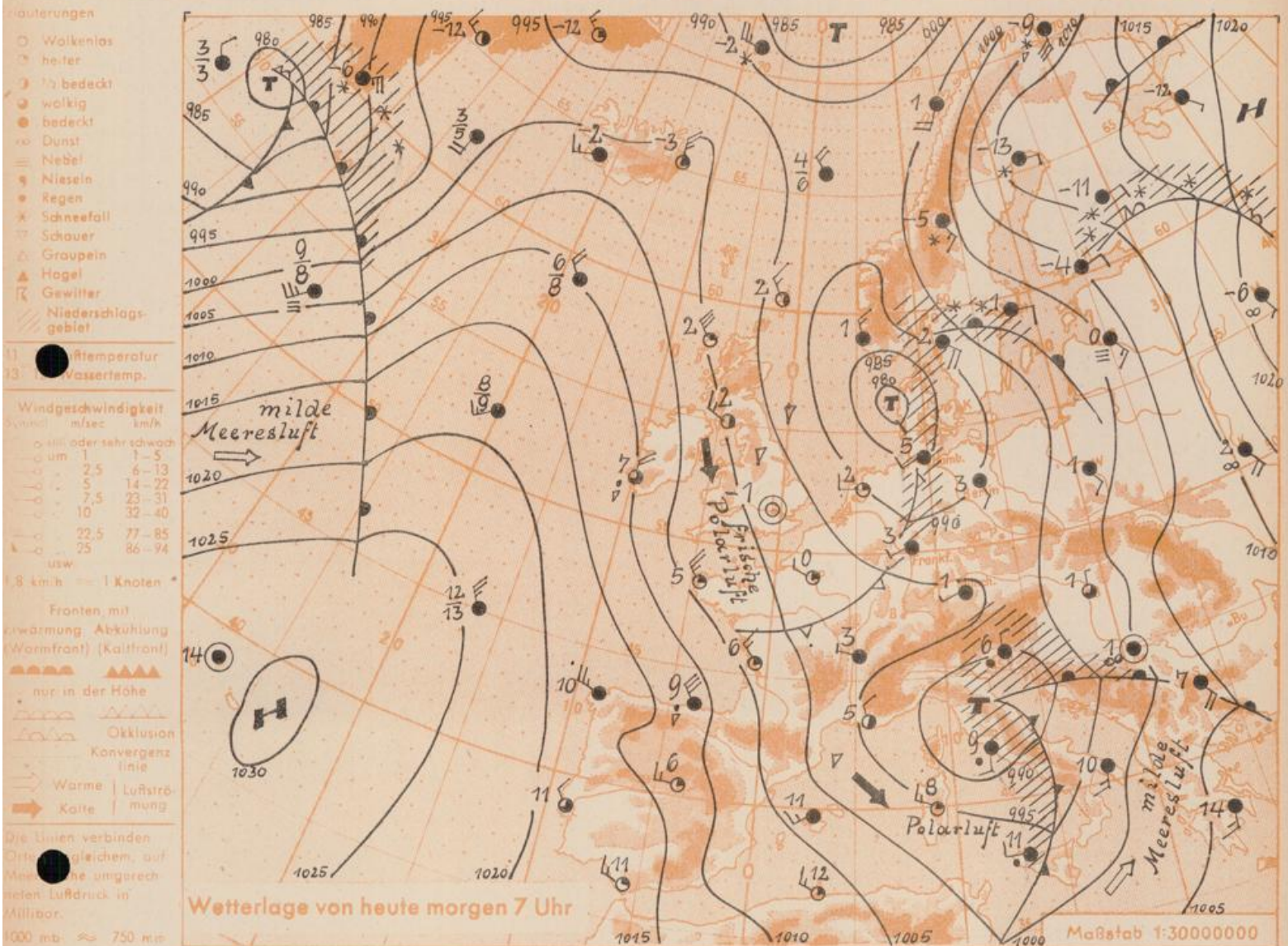
Frankfurter Straße 135 · Telefon 80329

Erscheint täglich, Postbezug monatlich 2,- DM

Jahrgang 1958

S o n n t a g , den 12. Januar 1958 12 Uhr

Nummer 12



Das gestern über der Nordsee gelegene Tief ist in rascher Abschwächung begriffen und zieht langsam nach Dänemark. Auf der Ostflanke des sich verstärkenden ostatlantischen Hochkeils wird kältere Meeresluft süd- bis südostwärts gesteuert. Sie erzeugt Tiefdruckbildung im Mittelmeerraum und wird besonders Bayern Niederschläge bringen, in den Alpen Schneefälle. Im späteren Verlauf wird der genannte Hochdruckkeil, ostwärts wandernd, eine allerdings nur zögernde Wetterbesserung verursachen. - Die neuen atlantischen Störungen ziehen ostnordostwärts in den Raum Island-Nordmeer.

Dr. S.

Wettermeldungen von heute morgen 7h

Station	Höhe NN	Wetter	Wind km/h	Temperatur °C			Niederschlag in 24 Std. mm	Schneehöhe cm	
				7 Uhr	höchste gestern	Tiefstwert der Nacht in 2m Höhe am Boden			
Frankfurt-Flughafen	110	bedeckt	SW 9	3	7	3	2	4	-
Offenbach/M.	99	bedeckt	SW 9	3	8	3	2	6	-
Darmstadt-Bismarckturm	265	bedeckt	W 20	2	7	2	1	3	-
Geisenheim	109	bedeckt	WSW 9	3	7	3	1	3	-
Gießen	185	Regen	SW 13	2	7	2	2	6	-
Kassel	198	Regen	S 5	3	7	3	2	1	-
Bad Hersfeld	216	bedeckt	WSW 13	3	6	3	2	5	-
Mannheim	97	bedeckt	SW 9	4	9	4	3	2	-
Neustadt/Weinstr.	140	bedeckt	WNW 1	3	7	2	1	5	-
Trier	265	bedeckt	W 16	1	6	1	0	6	-
Koblenz	97	Regen	SW 11	3	9	2	x	6	-
Saarbrücken	334	bedeckt	w 11	0	6	0	-1	4	-
Weinbiet über Neustadt	553	bedeckt	WNW 14	-1	4	-1	-1	3	Fleck.
Nürburg	611	Schnee	W 5	-1	3	-2	-2	5	5
Kleiner Feldberg Ts.	807	Schnee	WNW 34	-2	1	-2	-2	14	35
Wasserkuppe Rhön	921	Schnee	W 38	-2	1	-3	-3	11	43

Frankfurt/Stadt 6

Luftdruck 7h	mm	auf Meereshöhe umgerechnet	
		mm	mb
Offenbach	733.8	743.9	991.8
Gießen	725.5	743.1	990.7
Trier	720.6	745.4	993.7

Erdbodentemperaturen Offenbach

10 cm Tiefe	3.2 °C	-	20 cm Tiefe	3.6 °C
50 cm Tiefe	3.8 °C	-	100 cm Tiefe	4.6 °C

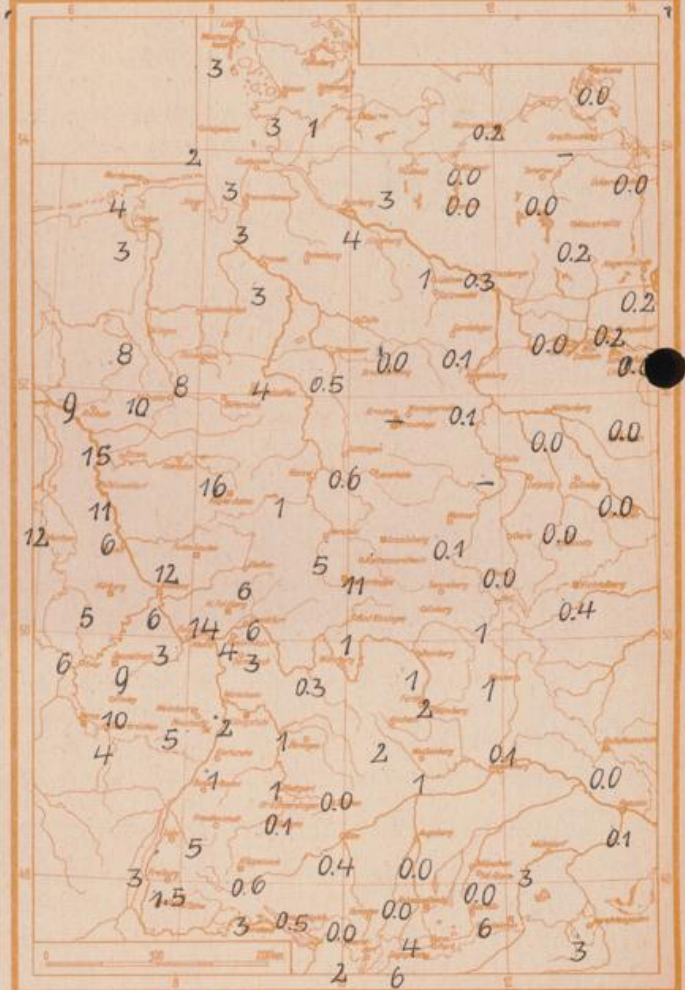
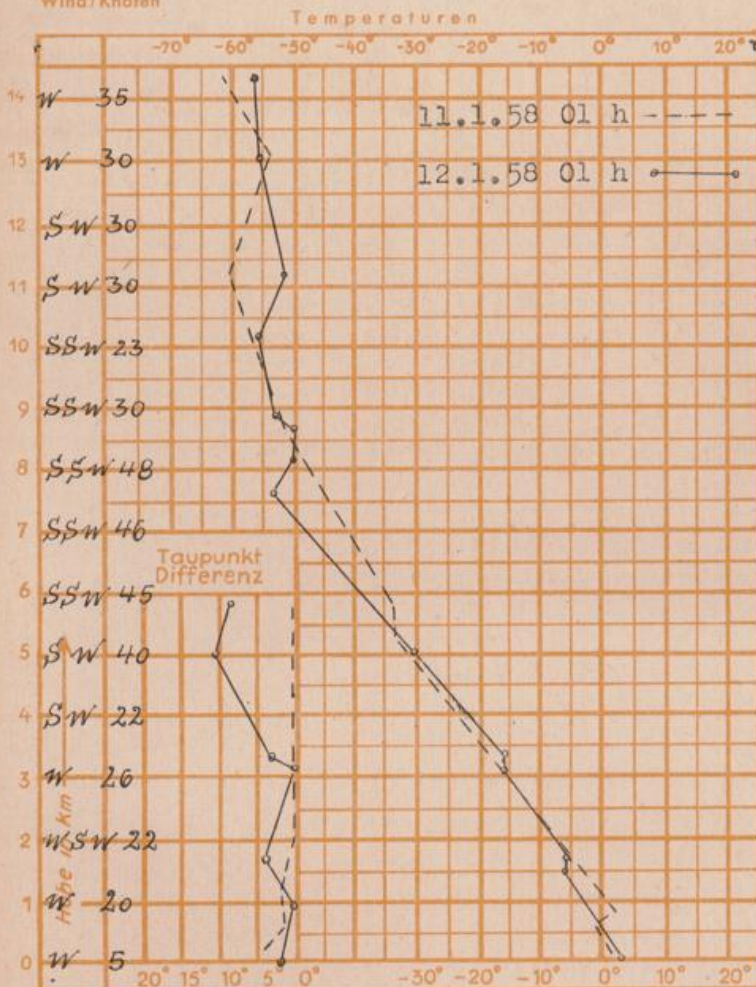
Frankfurt 735.2 745.2 993.5
 Sonnenaufgang am 13.1.58 in Frankfurt/Main
 Mondaufgang am 13.1.58 (1 Tag n.letz.)

0820 Uhr, Untergang 1648 Uhr MEZ
 0139 Uhr, Untergang 1157 Uhr MEZ

Sonnenscheindauer gestern in Offenbach 0.0 Std.
 in Gießen 0.0 Std. in Kassel 0.0 Std.
 auf dem Kleinen Feldberg Ts. 0.0 Std.
 in Frankfurt 0.0

Niederschlagsmengen seit 11.1.58
 morgens (Liter/qm)

Messungen in der freien Atmosphäre über Stuttgart



Temperaturtagesmittel Frankfurt gestern: 6.0°C / Langj. Mittel: 0.7°C
 Auskünfte und Beratungen durch das Wetteramt Frankfurt in Offenbach (Offenbach, Frankfurter Straße 135, Telefon 80329.
 Automatische Ansagen: Wettervorhersage 2974, Reise- bzw. Wintersportbericht 2978). Wetteramt Neustadt/Weinstraße (Maximilian-
 straße 20, Telefon 2061, 2706), durch Vermittlung der Dienststellen Darmstadt-Bismarckturm (Telefon 4720), Geisenheim (Telefon
 Rüdeshcim 9372), Gießen (Telefon 2119), Kassel (Telefon 15452), Bad Hersfeld (Telefon 3388).