

# Wetterkarte

Amtsblatt des Wetteramtes Frankfurt in Offenbach am Main

Bei unregelmäßiger Lieferung sind Beschwerden immer an das Zustellpostamt zu richten

Verlagsort: ~~Frankfurt~~ Frankfurt

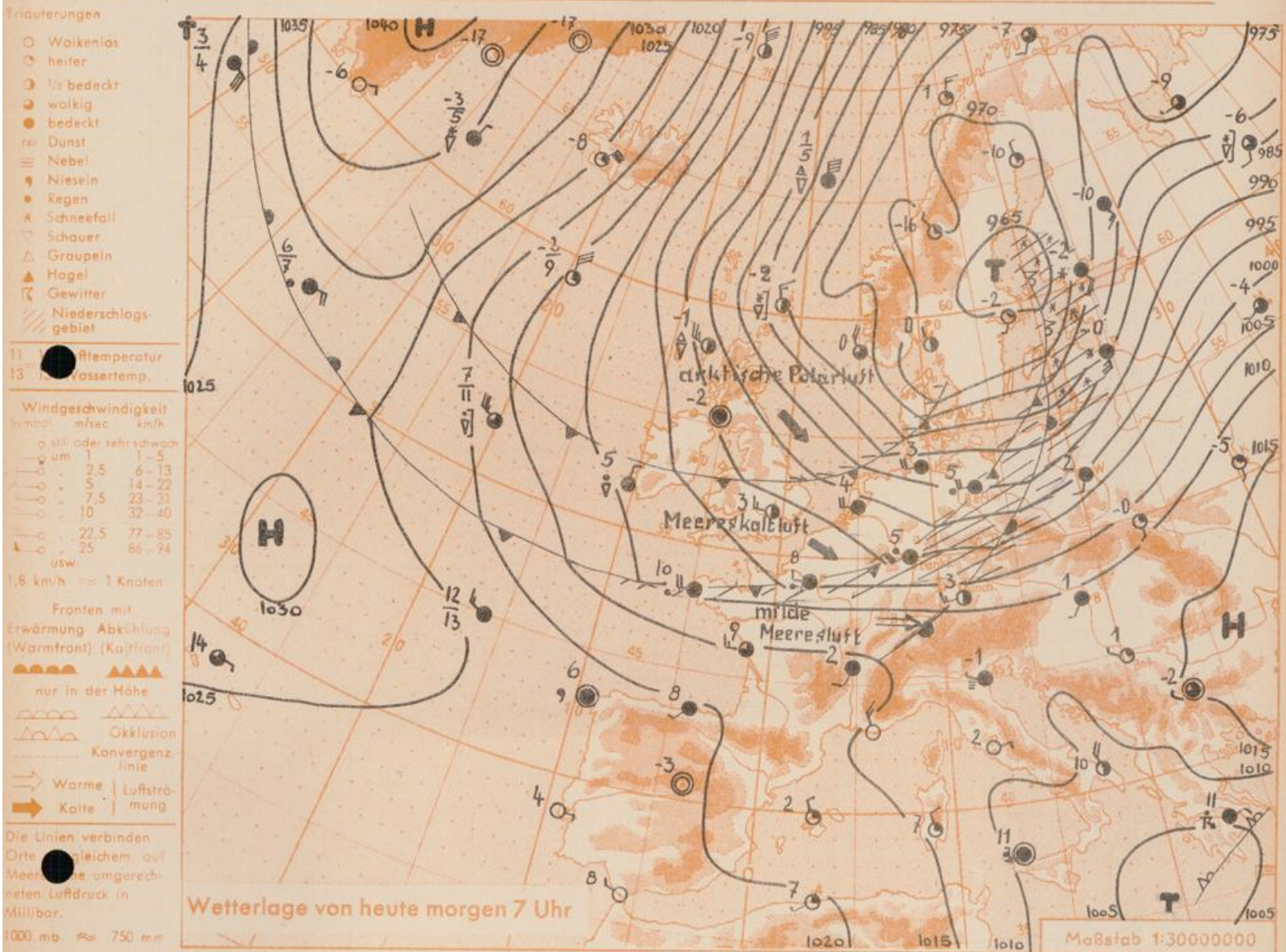
Frankfurter Straße 135 · Telefon 80329

Erscheint täglich, Postbezug monatlich 2,— DM

Jahrgang 1958

S o n n t a g , den 19. Januar 1958 12 Uhr

Nummer 19



Zwischen dem kräftigen Hochdruckgebiet über Grönland und dem mittleren Atlantik und dem skandinavischen Tiefdrucksystem dringt kalte Meeresluft über die Nordsee nach Deutschland ein. Sie hat jetzt auch unseren Raum erfasst und wird die Temperaturverhältnisse der nächsten Tage bestimmen. Ein stärkerer Luftdruckanstieg ist in ihrem Bereich zunächst noch nicht zu erwarten, so dass der Einfluss des skandinavischen Tiefdrucksystems für uns vorerst wetterbestimmend bleibt. Einzelne Randstörungen werden daher mit der Meereskaltluft herangeführt werden und den Wetterablauf veränderlich gestalten, wobei die Niederschläge auch im Flachland grösstenteils als Schnee fallen werden.

Dr. L.

## Wettermeldungen von heute morgen 7h

Station	Höhe NN	Wetter	Wind km/h	7 Uhr	Temperatur °C			Niederschlag in 24 Std. mm	Schneehöhe cm
					höchste gestern	Tiefstwert in 2m Höhe	am Nacht am Boden		
Frankfurt-Flughafen	110	Regen	SW 38	5	4	3	3	0.5	-
Offenbach/M.	99	Regen	SW 20	5	4	3	3	0.6	-
Darmstadt-Bismarckturm	265	Regen	W 36	3	2	3	1	1	-
Geisenheim	109	Regen	SW 24	5	6	5	3	1	-
Gießen	185	Regen	SW 32	5	4	4	2	1	-
Kassel	198	Regen	W 18	3	4	3	2	2	-
Bad Hersfeld	216	Regen	SW 18	4	5	2	1	2	-
Mannheim	97	Regen	SW 25	5	4	4	2	0.1	-
Neustadt/Weinstr.	140	Regen	WNW 36	5	4	5	3	1	-
Trier	265	Regen	WSW 50	4	4	3	3	1	-
Koblenz	97	Regen	SSW 23	6	6	5	x	0.2	-
Saarbrücken	334	Regen	WSW 36	3	3	2	2	1	-
Weinbiet über Neustadt	553	Regen	W 54	1	0	1	0	2	4
Nürnberg	611	Schneereg.	WSW 20	1	1	-0.5	0	2	Fleck.
Kleiner Feldberg Ts.	807	Schnee	SW 25	-0.5	-1	-2	-1	1	28
Wasserkuppe Rhön	921	Schnee	W 60	-1	-2	-1	-1	10	40
Frankfurt/Stadt								1	

Luftdruck 7h	mm	auf Meereshöhe umgerechnet mm	mb
Offenbach	739.5	749.6	999.4
Gießen	729.9	747.4	996.4
Trier	726.1	757.6	1010.0
Frankfurt	739.9	749.8	999.7

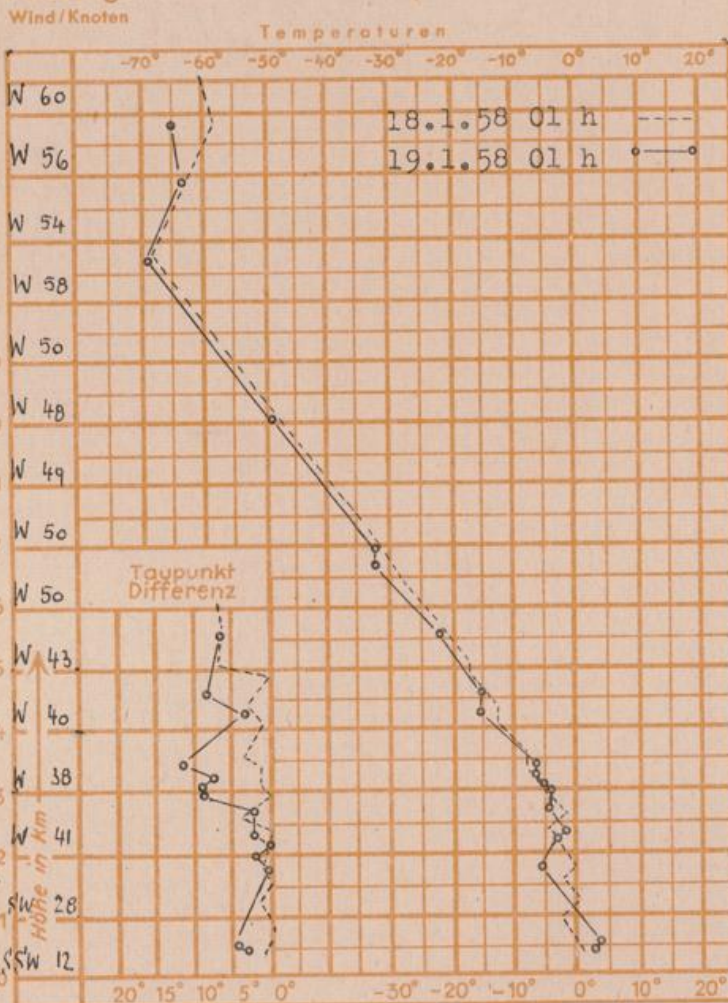
Erdbodentemperaturen Offenbach			
10 cm Tiefe	3.3 °C	20 cm Tiefe	3.2 °C
50 cm Tiefe	3.8 °C	100 cm Tiefe	5.2 °C

Sonnenaufgang am 20.1.58 in Frankfurt/Main  
 Mondaufgang am 20.1.58 ( 1 Tag n. Neum. )

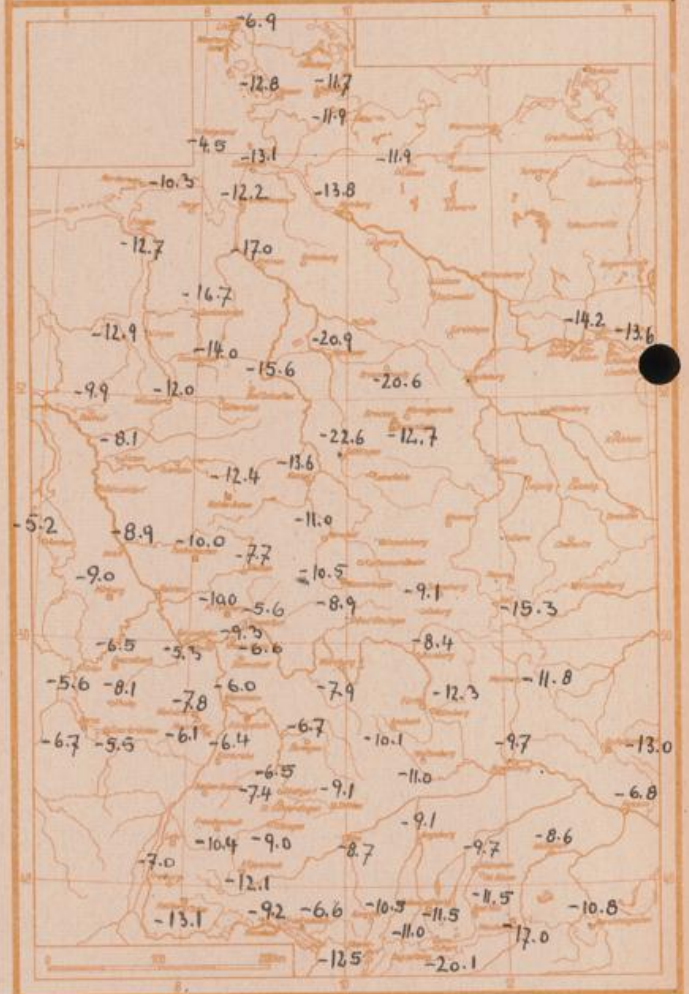
0814 Uhr, Untergang 1658 Uhr MEZ  
 0802 Uhr, Untergang 1804 Uhr MEZ

Sonnenscheindauer gestern in Offenbach 0.2 Std.  
 in Gießen 1.0 Std. - in Kassel 2.0 Std.  
 auf dem Kleinen Feldberg Ts. 0.0 Std.

### Messungen in der freien Atmosphäre über Stuttgart



### Tiefsttemperaturen im Dezember 1957 in Grad C



Temperaturtagesmittel Frankfurt gestern: 3.5°C / Langj. Mittel: 0.6°C

Auskünfte und Beratungen durch das Wetteramt Frankfurt in Offenbach (Offenbach, Frankfurter Straße 135, Telefon 80329. Automatische Ansagen: Wettervorhersage 2974, Reise- bzw. Wintersportbericht 2978). Wetteramt Neustadt/Weinstraße (Maximilianstraße 20, Telefon 2061, 2706), durch Vermittlung der Dienststellen Darmstadt-Bismarckturm (Telefon 4720), Geisenheim (Telefon 2070), Gießen (Telefon 2118), Kassel (Telefon 15452), Bad Hersfeld (Telefon 3388).