

Wetterkarte

Amtsblatt des Wetteramtes Frankfurt in Offenbach am Main

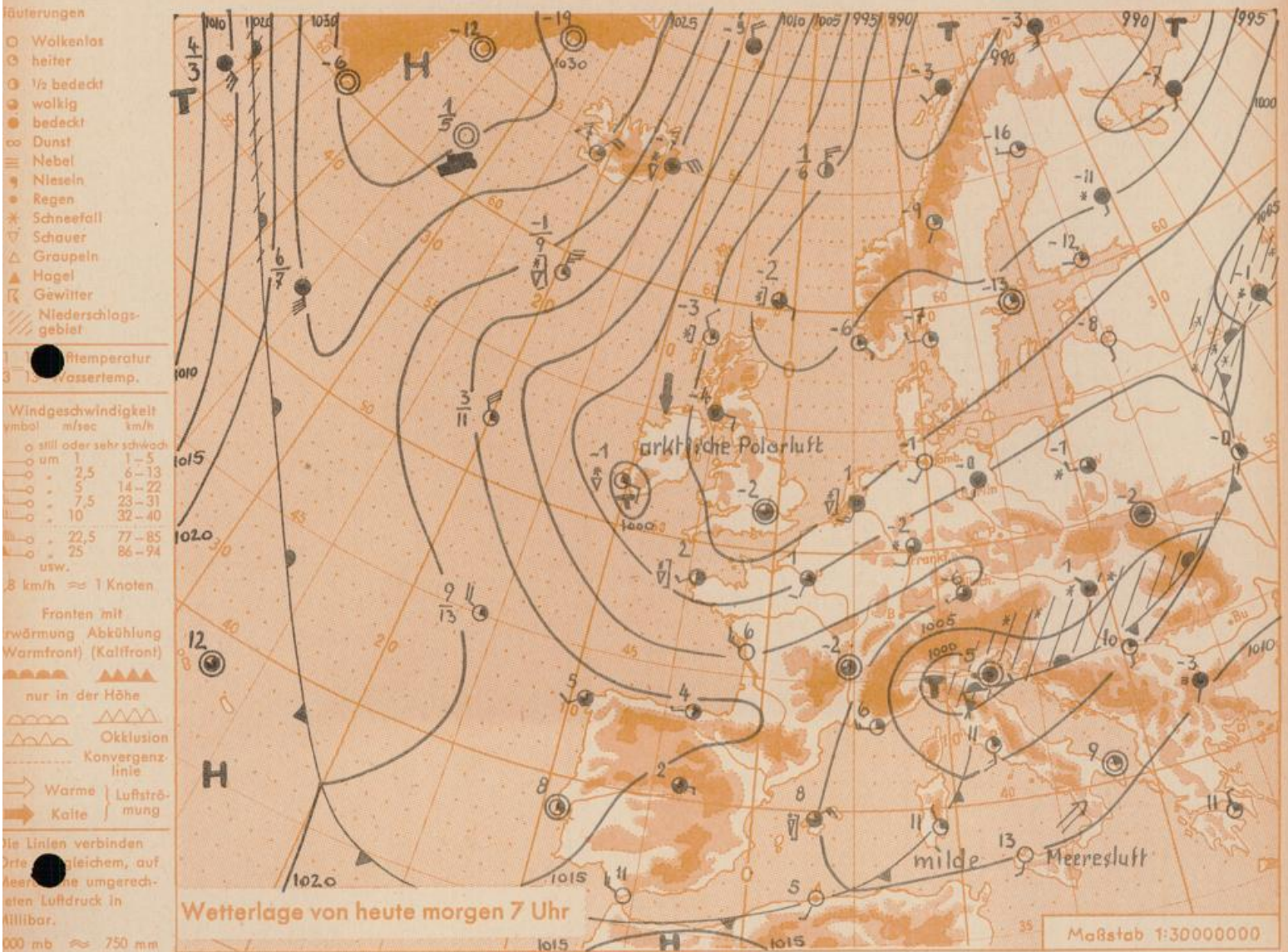
Bei unregelmäßiger Lieferung sind Beschwerden immer an das Zustellpostamt zu richten

Verlagsort: ~~Offenbach~~ Frankfurt

Frankfurter Straße 135 · Telefon 803 29

Erscheint täglich, Postbezug monatlich 2,- DM

Jahrgang 1958 D i e n s t a g , den 21. Januar 1958 12 Uhr Nummer 21



Das flache aber recht wirksame Tiefdruckgebiet über Süddeutschland wanderte nach Russland ab. An seiner Stelle schob sich ein Hochdruckkeil vor, unter dessen Einfluss dort über der frisch gefallenen Schneedecke Strahlungsfröste bis zu minus 19 Grad erreicht wurden (s. Karte a.d.Rückseite). Norddeutschland und Hessen blieben im Strömungsbereich des nördlichen Tiefdrucksystems, das sich weiter nach Frankreich ausdehnt und auch morgen bei südwestlicher Luftzufuhr für uns noch maßgebend bleiben wird.

Vorhersage für Hessen und Rheinland-Pfalz, gültig bis Mittwoch, 22.1.58, abends:
Wechselnd und vielfach stark bewölkt. Nur örtlicher geringer Schneefall. Mittagstemperaturen bei Null Grad, leichter bis mässiger Nachtfrost. Südwestwind.

Weitere Aussichten: Temperaturen wenig verändert. Keine nennenswerten Schneefälle.

Dr. W. Re.

Wettermeldungen von heute morgen 7h

Station	Höhe NN	Wetter	Wind km/h	Temperatur °C				Niederschlag in 24 Std. mm	Schneehöhe cm
				7 Uhr	höchste gestern	Tiefstwert der Nacht in 2m Höhe	am Boden		
Frankfurt-Flughafen	110	Schnee	SSW 18	-2	0	-5	-11	1	3
Offenbach/M.	99	Schnee	SSW 11	-2	1	-3	-5	0.2	4
Darmstadt-Bismarckturm	265	heiter	WSW 18	-3	-2	-4	-6	2	7
Geisenheim	109	bedeckt	SSW 3	-4	0	-4	-8	0.0	5
Gießen	185	wolzig	SSE 11	-2	0	-3	-4	-	Fleck.
Kassel	198	bedeckt	S 7	-1	1	-2	-5	0.2	2
Bad Hersfeld	216	bedeckt	SW 4	-2	0	-3	-7	0.3	1
Mannheim	97	bedeckt	SSE 13	-3	2	-3	-9	2	5
Neustadt/Weinstr.	140	wolkenlos	SE 6	-3	2	-3	-5	1	4
Trier	265	wolzig	WSW 25	-3	-0.5	-3	-5	0.3	2
Koblenz	97	heiter	S 11	-0.5	2	-0.5	x	0.1	Fleck.
Saarbrücken	334	wolkenlos	SSW 14	-6	-1	-6	-10	0.4	5
Weinbiet über Neustadt	553	wolkenlos	W 27	-5	-3	-5	-8	1	16
Nürburg	611	heiter	SW 16	-6	-4	-6	-7	0.1	5
Kleiner Feldberg Ts.	807	Nebel	SSW 14	-6	-5	-7	-6	0.2	42
Wasserkuppe Rhön	921	Nebel	WSW 25	-7	-5	-8	-8	4	50

Frankfurt/Stadt 0.0

Luftdruck 7h	mm	auf Meereshöhe umgerechnet mm	mb
Offenbach	744.7	755.1	1006.8
Gießen	735.8	754.0	1005.2
Trier	729.4	754.9	1006.4
Frankfurt	745.9	756.2	1008.2

Erdbodentemperaturen Offenbach

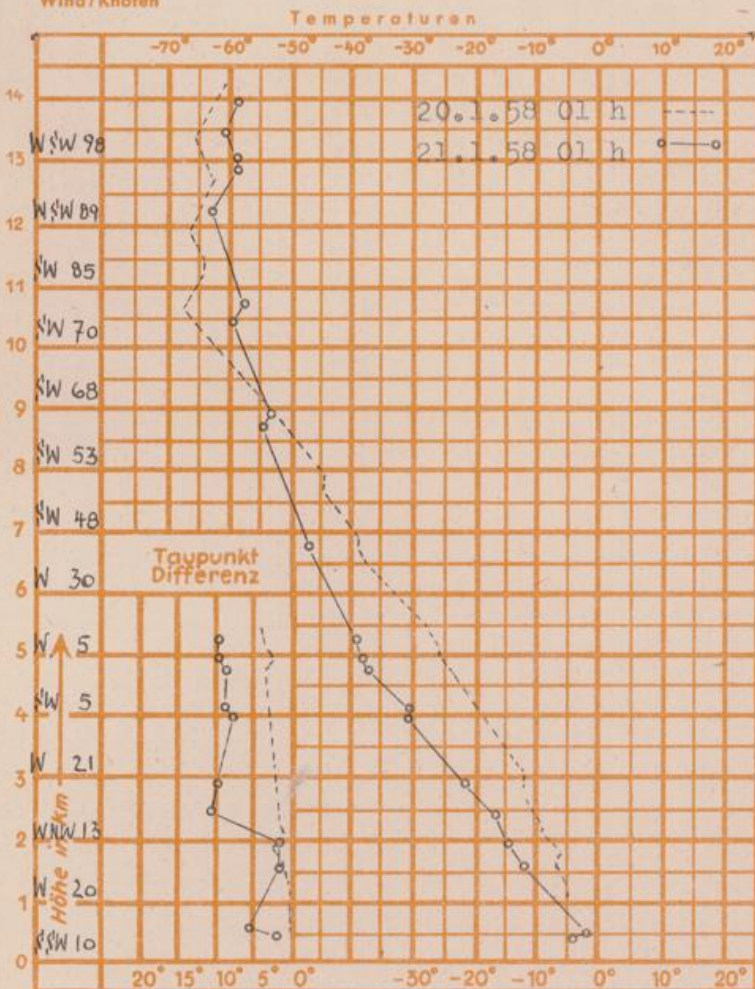
10 cm Tiefe	0.7 °C	-	20 cm Tiefe	1.2 °C
50 cm Tiefe	2.8 °C	-	100 cm Tiefe	4.9 °C

Sonnenaufgang am 22.1.58 in Frankfurt/Main
 Mondaufgang am 22.1.58 (3 Tag.n.Neumond)

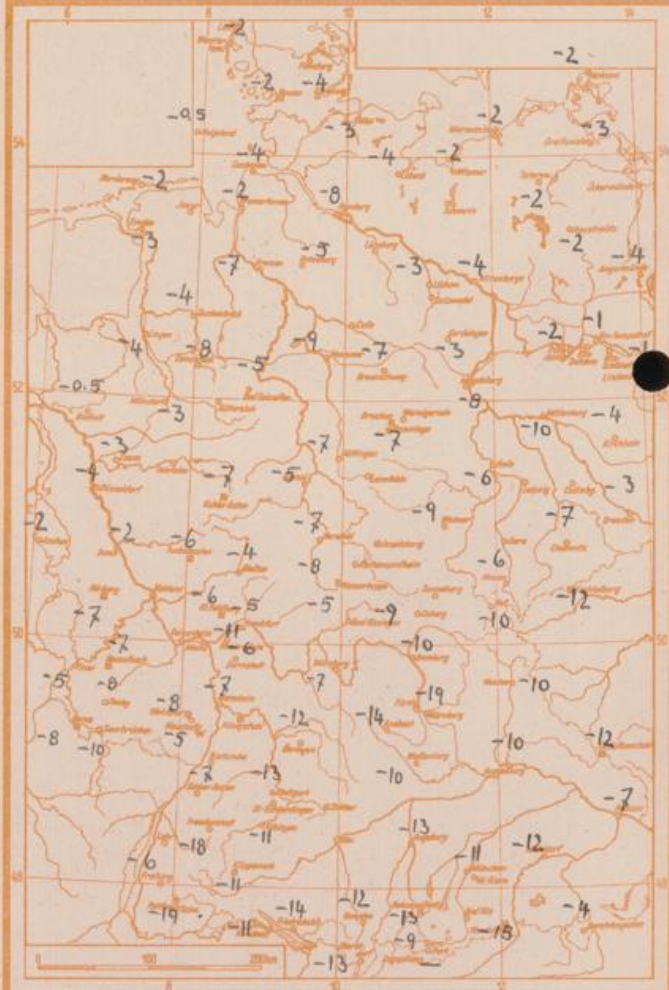
0812 Uhr, Untergang 1701 Uhr MEZ
 0856 Uhr, Untergang 2012 Uhr MEZ

Sonnenscheindauer gestern in Offenbach 2.8 Std.
 in Gießen 1.6 Std. - in Kassel 4.0 Std.
 auf dem Kleinen Feldberg Ts. 1.6 Std.
 in Frankfurt 3.2

Messungen in der freien Atmosphäre über Stuttgart



Tiefsttemperaturen vergangene Nacht in 5 cm Höhe



Temperaturtagesmittel Frankfurt gestern: -0.8 Grad C / Langj. Mittel: 0.6°C

Auskünfte und Beratungen durch das Wetteramt Frankfurt in Offenbach (Offenbach, Frankfurter Straße 135, Telefon 80329). Automatische Ansagen: Wettervorhersage 2974, Reise- bzw. Wintersportbericht 2978). Wetteramt Neustadt/Weinstraße (Maximilianstraße 20, Telefon 2061, 2706), durch Vermittlung der Dienststellen Darmstadt-Bismarckturm (Telefon 4720), Geisenheim (Telefon Rüdeshcim 9372), Gießen (Telefon 2119), Kassel (Telefon 15452), Bad Hersfeld (Telefon 388).