

Wetterkarte

Amtsblatt des Wetteramtes Frankfurt in Offenbach am Main

Bei unregelmäßiger Lieferung sind Beschwerden immer an das Zustellpostamt zu richten

Verlagsort: ~~Frankfurt~~ Frankfurt

Frankfurter Straße 135 · Telefon 80329

Erscheint täglich, Postbezug monatlich 2,- DM

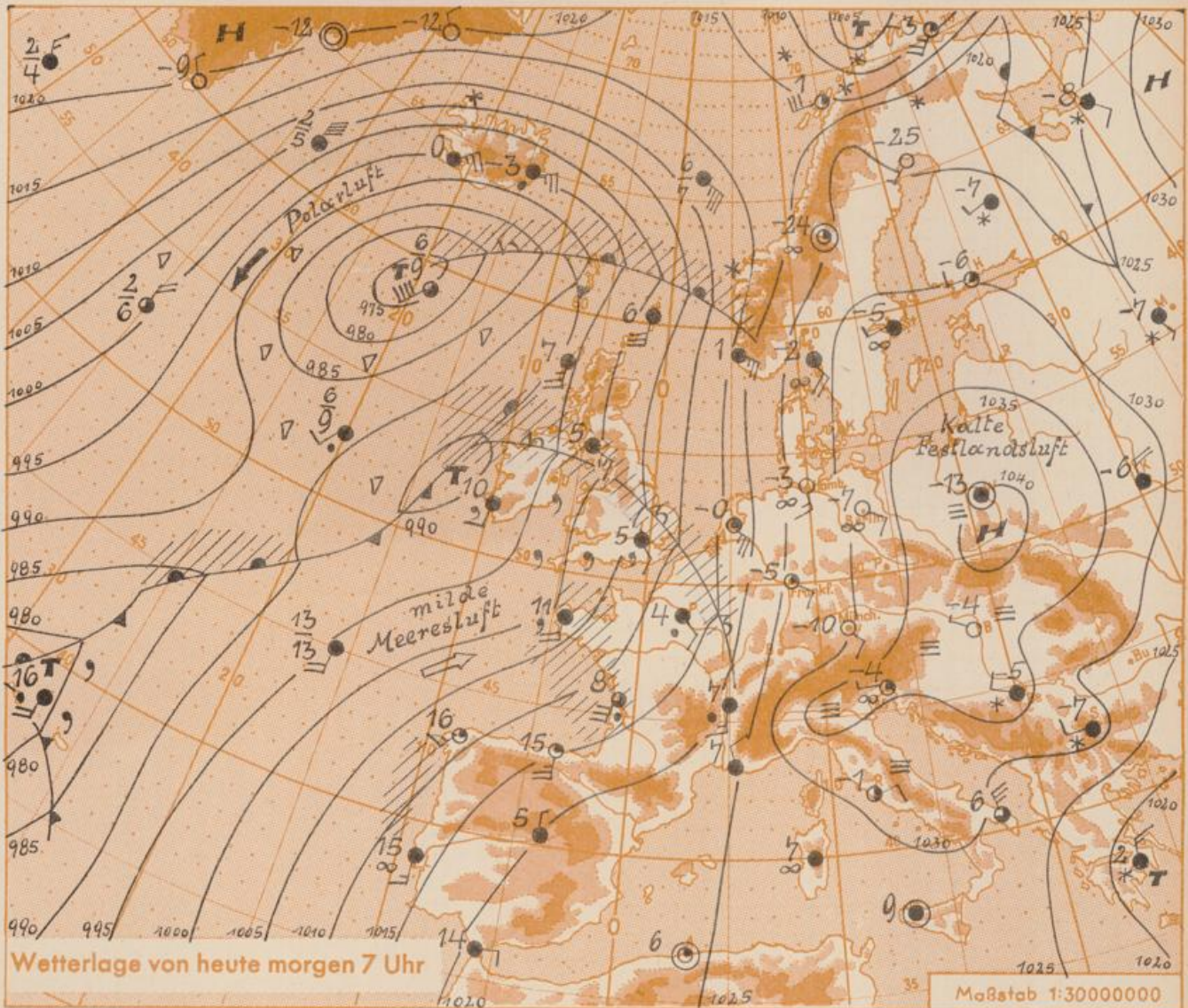
Jahrgang 1958

S o n n t a g , den 26. Januar 1958 12 Uhr

Nummer 26

Erläuterungen

- Wolkenlos
 - heiter
 - 1/2 bedeckt
 - wolkig
 - bedeckt
 - Dunst
 - ≡ Nebel
 - Niesel
 - Regen
 - * Schneefall
 - ▽ Schauer
 - △ Graupeln
 - ▲ Hagel
 - ⚡ Gewitter
 - ▨ Niederschlagsgebiet
- 11 ● Lufttemperatur
13 ● Wassertemp.
- ### Windgeschwindigkeit
- | Symbol | m/sec | km/h |
|--------|-------------------------|-------|
| ○ | still oder sehr schwach | |
| — | um 1 | 1-5 |
| — | 2,5 | 6-13 |
| — | 5 | 14-22 |
| — | 7,5 | 23-31 |
| — | 10 | 32-40 |
| — | 22,5 | 77-85 |
| — | 25 | 86-94 |
- 1,8 km/h ≈ 1 Knoten
- ### Fronten mit
- | Erwärmung | Abkühlung |
|-----------|-----------|
| —▲▲▲ | ▲▲▲— |
- nur in der Höhe
- | | |
|------|------|
| —▲▲▲ | ▲▲▲— |
| —▲▲▲ | ▲▲▲— |
- Okklusion
- Konvergenzlinie
- | | | |
|---|-------|--------------|
| → | Warme | Luftströmung |
| → | Kalte | Luftströmung |
- Die Linien verbinden Orte, an welchem, auf Meereshöhe umgerechneten Luftdruck in Millibar.
- 1000 mb ≈ 750 mm



Zwischen dem sich noch verstärkenden Hoch über dem östlichen Mitteleuropa und dem ausgedehnten Tiefdrucksystem über Westeuropa und dem Atlantik bleibt Deutschland in einer südlichen Strömung. Dabei kommen die über Frankreich strömenden milderen Luftmassen am Boden nur noch wenig weiter nach Osten voran. Infolge der stärkeren Bewölkung treten nachts zunächst nicht mehr so strenge Fröste aus als seither.

Schü.

Wettermeldungen von heute morgen 7^h

Station	Höhe NN	Wetter	Wind km/h	7 Uhr	Temperatur °C			Niederschlag in 24 Std. mm	Schneehöhe cm
					höchste gestern	Tiefstwert der Nacht in 2m Höhe	am Boden		
Frankfurt-Flughafen	110	heiter	ESE 16	-5	2	-6	-14	-	3
Offenbach/M.	99	heiter	still	-7	2	-7	-11	-	1
Darmstadt-Bismarckturm	265	wolkenlos	SE 16	-6	1	-6	-10	-	11
Geisenheim	109	wolkig	E 9	-5	1	-9	-14	-	8
Gießen	185	wolkenlos	E 7	-4	0	-8	-11	-	1
Kassel	198	wolkenlos	SSW 3	-7	2	-7	-12	-	3
Bad Hersfeld	216	wolkenlos	SW 1	-11	2	-11	-14	-	1
Mannheim	97	heiter	still	-8	4	-8	-14	-	3
Neustadt/Weinstr.	140	heiter	WSW 1	-4	3	-5	-8	-	6
Trier	265	wolkig	SE 5	-1	2	-4	-12	-	10
Koblenz	97	wolkenlos	E 16	-2	3	-2	x	-	Fleck.
Saarbrücken	334	wolkig	E 23	-4	0	-5	-7	-	11
Weinbiet über Neustadt	553	wolkenlos	SE 32	-7	-3	-8	-10	-	20
Nürburg	611	wolkig	SSE 45	-5	-2	-6	-13	-	18
Kleiner Feldberg Ts.	807	wolkig	ESE 40	-8	-2	-8	-12	-	47
Wasserkuppe Rhön	921	heiter	S 51	-8	-1	-10	-10	0.0	55

Luftdruck 7h	mm	auf Meereshöhe umgerechnet mm	mb
Offenbach	760.2	771.1	1028.1
Gießen	752.0	770.7	1027.5
Trier	742.0	767.7	1023.5
Frankfurt	760.4	771.2	1028.2

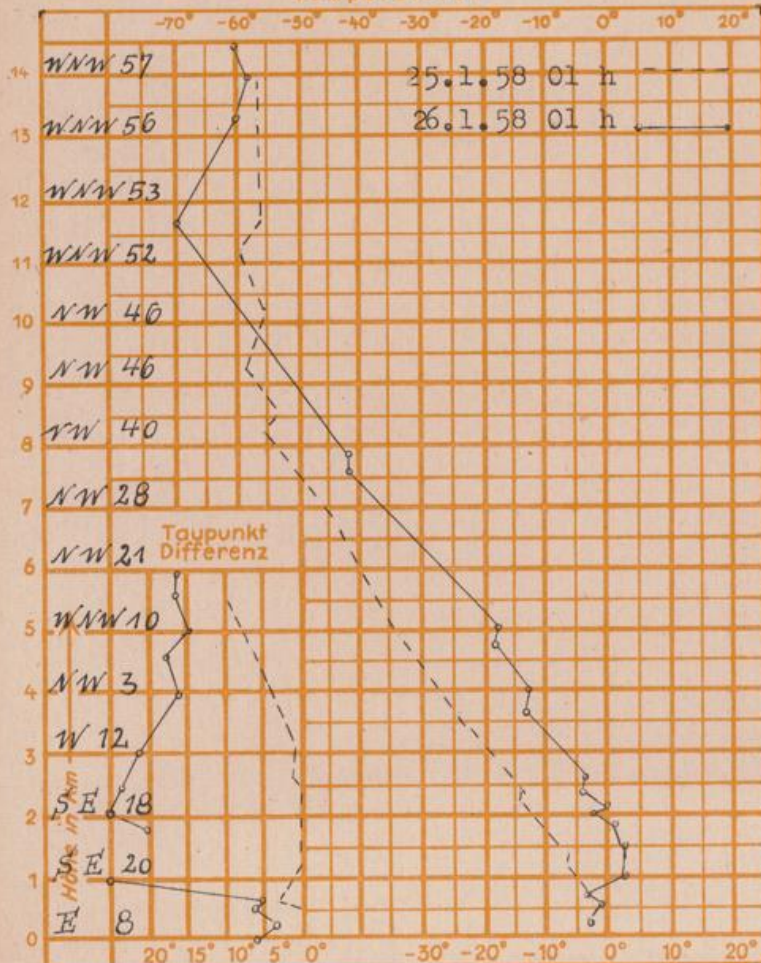
Sonnenlaufgang am 27.1.58 in Frankfurt/Main
 Mondaufgang am 27.1.58 (1 Tag v.I.Vtl.)

Sonnenscheindauer gestern in Offenbach	Std.
in Gießen	5.6 Std.
in Kassel	6.5 Std.
auf dem Kleinen Feldberg Ts.	5.3 Std.
in Frankfurt	6.3

Messungen in der freien Atmosphäre über Stuttg.

Wind / Knoten

Temperaturen



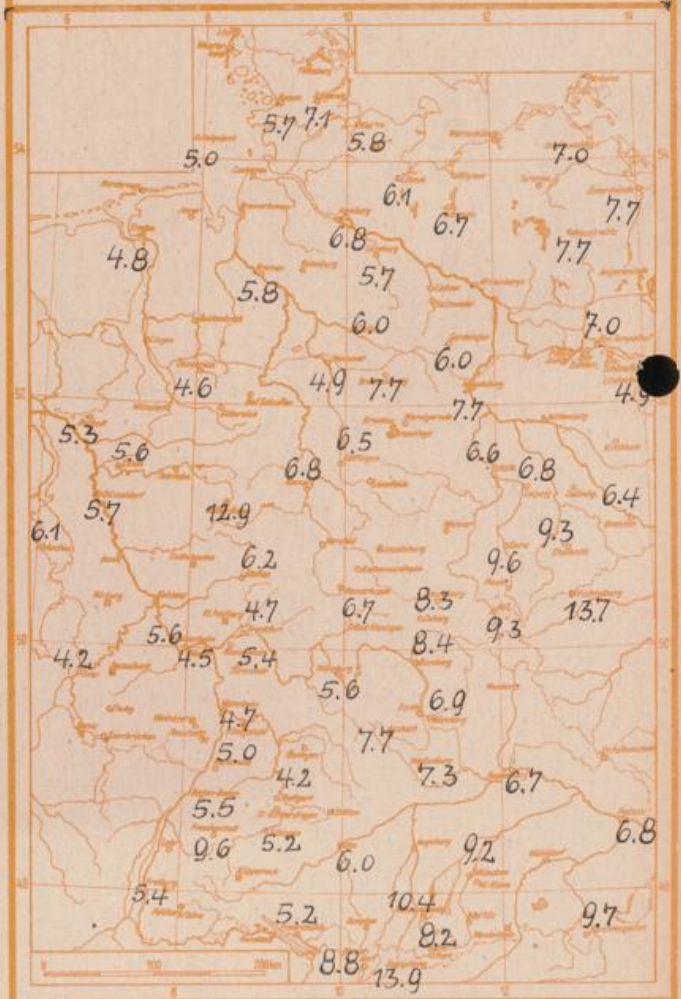
Frankfurt/Stadt -

Erdbodentemperaturen Offenbach

10 cm Tiefe	0.0 °C	-	20 cm Tiefe	0.2 °C
50 cm Tiefe	2.0 °C	-	100 cm Tiefe	4.4 °C

0807	Uhr, Untergang	1710	Uhr MEZ
1053	Uhr, Untergang	0021	Uhr MEZ

Jahreszeitliche Normalwerte für Februar: Mittlere Zahl der Tage mit Schneefall



Temperaturtagesmittel Frankfurt gestern: -2.3°C / Langj. Mittel: 0.8°C

Auskünfte und Beratungen durch das Wetteramt Frankfurt in Offenbach (Offenbach, Frankfurter Straße 135, Telefon 80329. Automatische Ansagen: Wettervorhersage 2974, Reise- bzw. Wintersportbericht 2978). Wetteramt Neustadt/Weinstraße (Maximilianstraße 20, Telefon 2061, 2706), durch Vermittlung der Dienststellen Darmstadt-Bismarckturm (Telefon 4720), Geisenheim (Telefon Rüdelsheim 9372), Gießen (Telefon 2119), Kassel (Telefon 15452), Bad Hersfeld (Telefon 388).