

Wetterkarte

Amtsblatt des Wetteramtes Frankfurt in Offenbach am Main

Bei unregelmäßiger Lieferung sind Beschwerden immer an das Zustellpostamt zu richten

xxxxxxx Frankfurt

Verlagsort: Offenbach

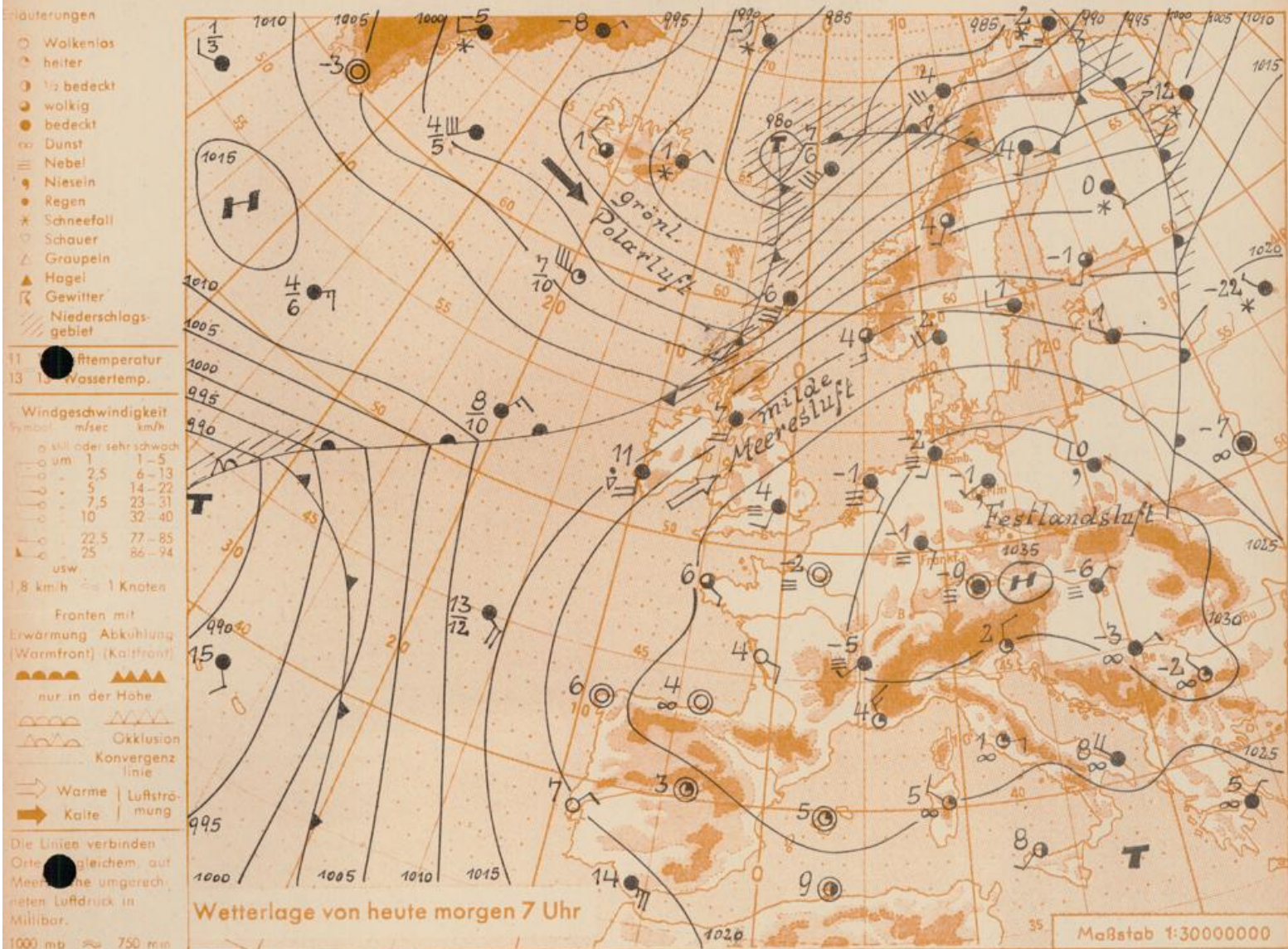
Frankfurter Straße 135 · Telefon 803 29

Erscheint täglich, Postbezug monatlich 2,— DM

Jahrgang 1958

S a m s t a g , den 1. Februar 1958 12 Uhr

Nummer 32



Im Bereich des mitteleuropäischen Hochdruckgebietes lag auch am Samstag in fast ganz Deutschland verbreitet eine Nebel- und Hochnebeldecke mit einer Obergrenze um 500 m. Durch die langsame Verlagerung des Hochdruckgebietes nach Südosten gelangt unser Raum jetzt allmählich in seine Randzone, wo die Luftdruckgegensätze und dementsprechend auch die Luftbewegung bereits etwas grösser sind als in ihrem Zentralbereich, so daß vor allem in den nördlichen Landesteilen die Nebeldecke anheben und in Hochnebel übergehen wird. Eine durchgreifende Umgestaltung wird jedoch nicht erwartet, da der Luftdruck noch verhältnismässig hoch bleibt und die Ausläufer des nach Nordskandinavien ziehenden Nordmeertiefs unseren Raum deshalb nicht in stärkerem Maße erfassen können.

Vorhersage für Hessen und Rheinland-Pfalz, gültig bis Montag, den 3.2.58, früh:

Meist stark bewölkt und vor allem in Südhessen noch neblig. In Nordhessen geringer Sprühregen. Leichte Milderung, Mittagstemperaturen am Sonntag einige Grade über Null. In den südlichen Landesteilen noch leichter Nachtfrost. Schwacher bis mässiger, um Süd drehender Wind.

Weitere Aussichten: Keine wesentliche Änderung.

Dr.Lo.

Wettermeldungen von heute morgen 7^h

Station	Höhe NN	Wetter	Wind km/h	Temperatur °C			Niederschlag in 24 Std. mm	Schneehöhe cm
				7 Uhr	höchste gestern	Tiefstwert in 2m Höhe am Boden		
Frankfurt-Flughafen	110	Nebel	ESE 11	-1	1	-1	-	-
Offenbach/M.	99	Nebel	SE 5	-1	2	-1	-	Fleck.
Darmstadt-Bismarckturm	265	Nebel	SE 20	-2	1	-2	-	5
Geisenheim	109	Nebel	E 9	-0.5	1	-0.5	0.1	4
Gießen	185	bedeckt	NE 3	-1	2	-1	-	-
Kassel	198	Nebel	E 3	-2	2	-2	0.1	-
Bad Hersfeld	216	Nebel	still	-2	3	-2	-	-
Mannheim	97	Nebel	still	-2	1	-3	-	1
Neustadt/Weinstr.	140	Nebel	E 9	-1	2	-3	-	2
Trier	265	Nebel	ENE 3	-2	3	-2	-	-
Koblenz	97	bedeckt	S 5	0	4	0	-	-
Saarbrücken	334	Nebel	SE 9	-2	4	-3	-	Fleck.
Weinbief über Neustadt	553	Nebel	E 13	-3	2	-3	-	7
Nürnberg	611	Nebel	ESE 13	-3	2	-3	-	4
Kleiner Feldberg Ts.	807	heiter	SE 27	-2	2	-2	-	32
Wasserkuppe Rhön	921	heiter	S 23	-2	1	-4	-	37

Frankfurt/Stadt -

Luftdruck 7 ^h	mm	auf Meereshöhe umgerechnet mm	mb
Offenbach	762.9	773.4	1031.2
Gießen	754.8	773.3	1031.0
Trier	747.0	772.9	1030.5
Frankfurt	762.8	773.3	1031.0

Erdbodentemperaturen Offenbach

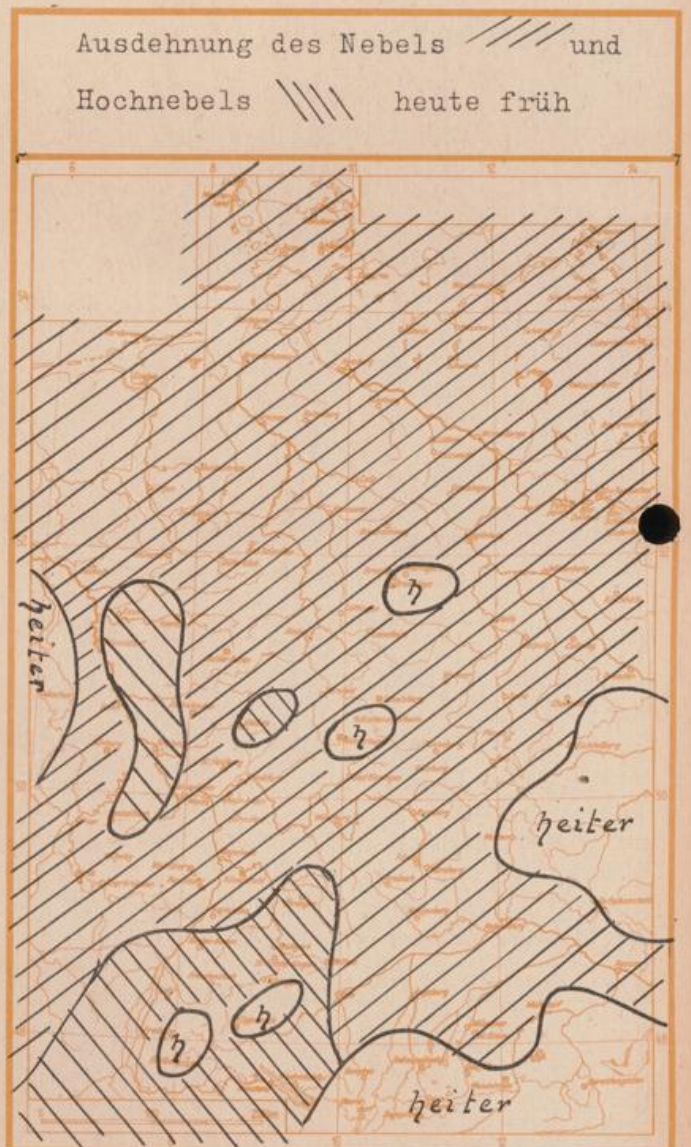
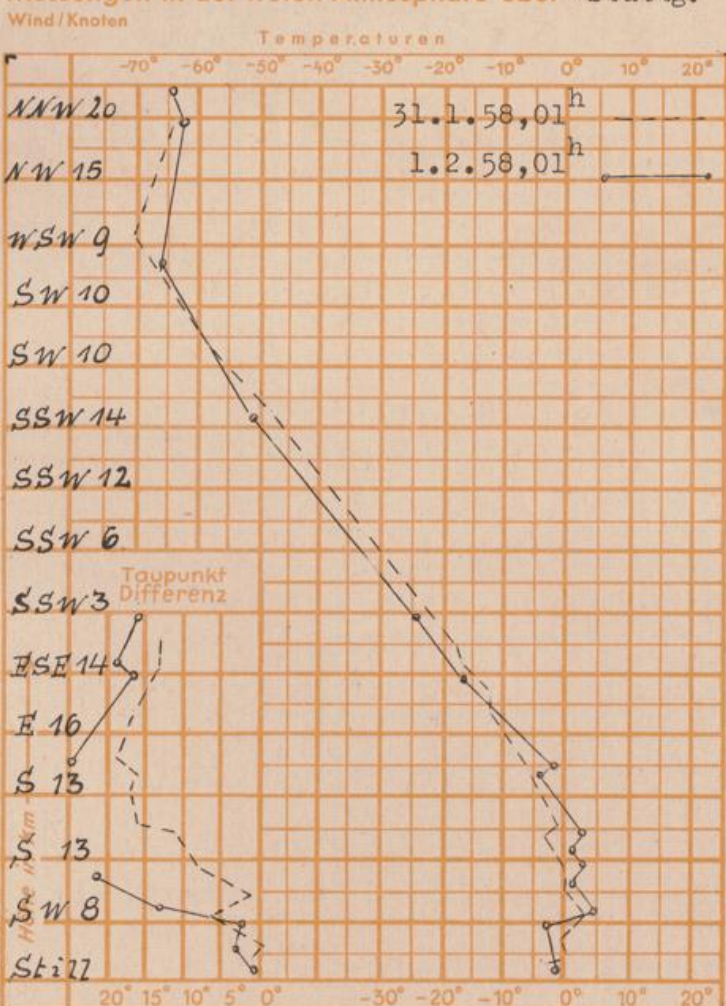
10 cm Tiefe	-0.4 °C	20 cm Tiefe	-0.2 °C
50 cm Tiefe	1.5 °C	100 cm Tiefe	4.1 °C

Sonnenaufgang am 2.2.58 in Frankfurt/Main
 Mondaufgang am 2.2.58 (2 Tg.v.Vollm.)

07.59 Uhr, Untergang 17.20 Uhr MEZ
 15.35 Uhr, Untergang 06.08 Uhr MEZ

Sonnenscheindauer gestern in Offenbach 0.0 Std.
 in Gießen 0.0 Std. - in Kassel 0.2 Std.
 auf dem Kleinen Feldberg Ts. 2.9 Std.
 in Frankfurt 0.0

Messungen in der freien Atmosphäre über Stuttg.



Temperaturtagesmittel Frankfurt gestern: +0.8 °C / Langj. Mittel: 1.9 °C

Auskünfte und Beratungen durch das Wetteramt Frankfurt in Offenbach (Offenbach, Frankfurter Straße 135, Telefon 803 29).
 Automatische Ansagen: Wettervorhersage 2974, Reise- bzw. Wintersportbericht 2978). Wetteramt Neustadt/Weinstraße (Maximilianstraße 20, Telefon 20 61, 27 06), durch Vermittlung der Dienststellen Darmstadt-Bismarckturm (Telefon 47 20), Geisenheim (Telefon Rudesheim 9372), Gießen (Telefon 21 19), Kassel (Telefon 154 52), Bad Hersfeld (Telefon 27 88).