

Wetterkarte

Amtsblatt des Wetteramtes Frankfurt in Offenbach am Main

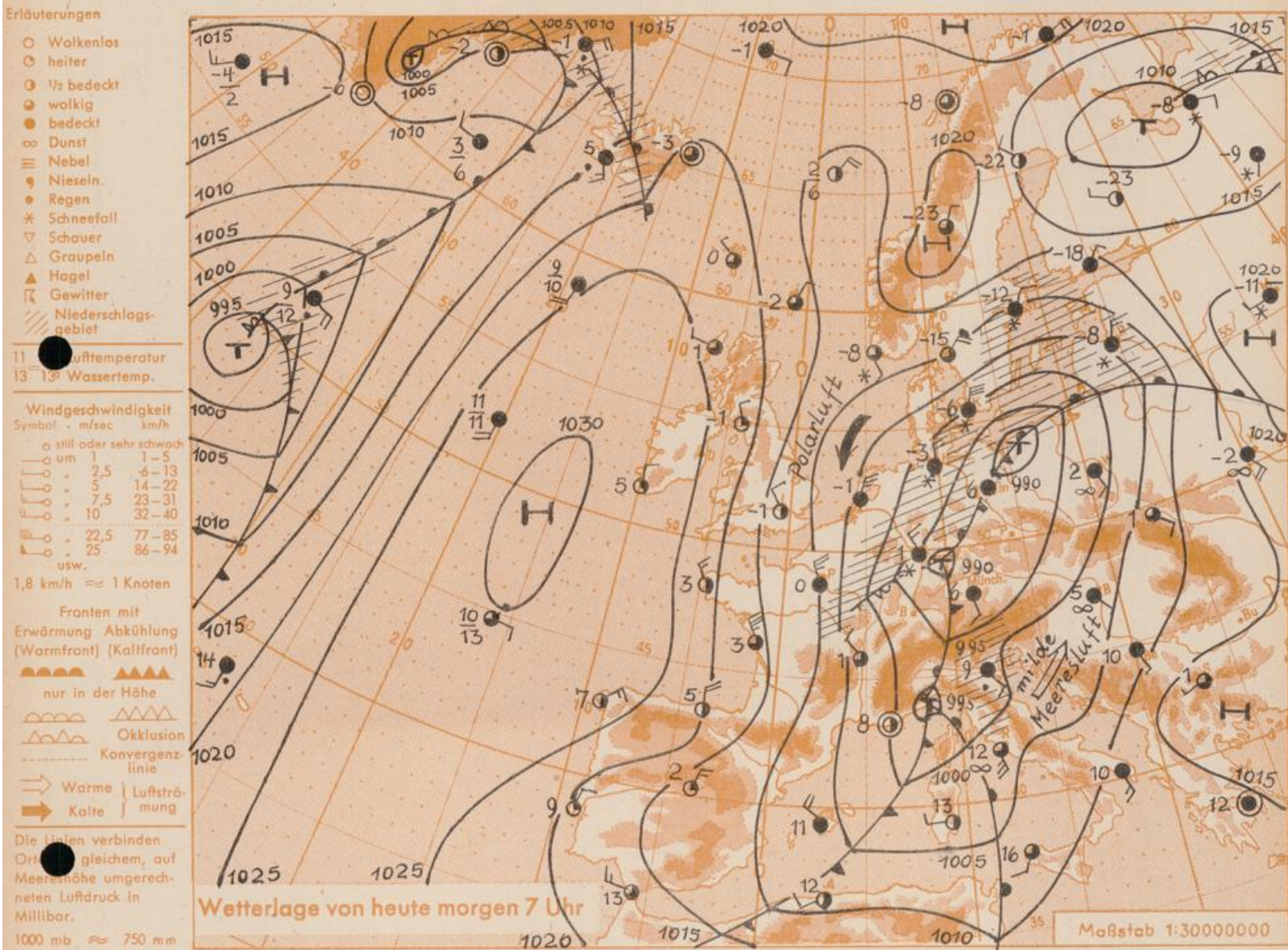
Bei unregelmäßiger Lieferung sind Beschwerden immer an das Zustellpostamt zu richten

Verlagsort: ~~Offenbach~~ Frankfurt

Frankfurter Straße 135 · Telefon 803 29

Erscheint täglich, Postbezug monatlich 2,- DM

Jahrgang 1958 Mittwoch, den 26. Februar 1958 12 Uhr Nummer 57



Das gestern über dem Kanalgebiet gelegene Tief verlagerte sich ost-südostwärts. An seiner Westflanke vorstossende Polarluft konnte von Norden her heute Mittwoch früh unseren Raum erreichen. Die im Mittelmeer zu erwartende Tiefdruckneubildung wird nordostwärts ziehend nur das östliche Mitteleuropa erfassen. Unser Raum hingegen wird allmählich unter dem Einfluss des von Westen nachstossenden Hochs gelangen. Dabei verbleiben wir zunächst in der eingeflossenen Kaltluft. - Die Zugrichtung des bei Island sich entwickelnden Tiefs ist noch nicht sicher abzuschätzen. Randstörungen desselben könnten gegen Ende der Woche ein Nachlassen der Kälte mit sich bringen.

Vorhersage für Hessen und Rheinland-Pfalz, gültig bis Donnerstag, 27.2.58, abends:

Nachlassende Winde aus Nord bis Nordwest. Anfangs noch zeitweise Schneefall, später allmählich Bewölkungsauflockerung, nachts mässiger Frost. Mittagstemperaturen um Null Grad.

Weitere Aussichten: Kälte nicht von langer Dauer. In der Nacht zum Freitag aber wahrscheinlich noch recht kalt.

Dr. S.

Wettermeldungen von heute morgen 7h

Station	Höhe NN	Wetter	Wind km/h	7 Uhr	Temperatur °C			Niederschlag in 24 Std. mm	Schneehöhe cm
					höchste gestern	Tiefstwert der Nacht in 2m Höhe	am Boden		
Frankfurt-Flughafen	110	Schnee	NNW 27	1	10	1	0	2	-
Offenbach/M.	99	Schneereg.	NNW 18	3	10	3	3	3	-
Darmstadt-Bismarckturm	265	Schnee	NNW 23	1	9	1	0	3	-
Geisenheim	109	bedeckt	NW 30	-1	10	-1	-1	5	Fleck.
Gießen	185	Schnee	NNW 29	-2	10	-2	-2	4	Fleck.
Kassel	198	Schnee	NNE 14	-2	8	-3	-3	11	1
Bad Hersfeld	216	bedeckt	N 22	-0.5	8	-0.5	-1	8	Fleck.
Mannheim	97	Regen	W 16	2	11	2	1	4	-
Neustadt/Weinstr.	140	Regen	WNW 32	5	11	5	4	6	-
Trier	265	Schnee	NE 14	-3	9	-3	-3	11	1
Koblenz	97	Schnee	NNW 13	-1	11	-1	x	8	Fleck.
Saarbrücken	334	n.Schnee	W 7	1	10	1	1	4	-
Weinbiet über Neustadt	553	Regen	WSW 45	2	7	2	1	4	-
Nürburg	611	Schnee	N 45	-7	5	-7	-7	19	6
Kleiner Feldberg Ts.	807	Schnee	NW 36	-5	4	-5	-4	12	6
Wasserkuppe Rhön	921	Regen	W 29	2	3	2	1	9	9

Frankfurt/Stadt 4

Luftdruck 7h	mm	auf Meereshöhe umgerechnet mm	mb
Offenbach	734.8	745.0	993.2
Gießen	727.6	745.5	993.9
Trier	722.6	747.8	997.0

Erdbodentemperaturen Offenbach

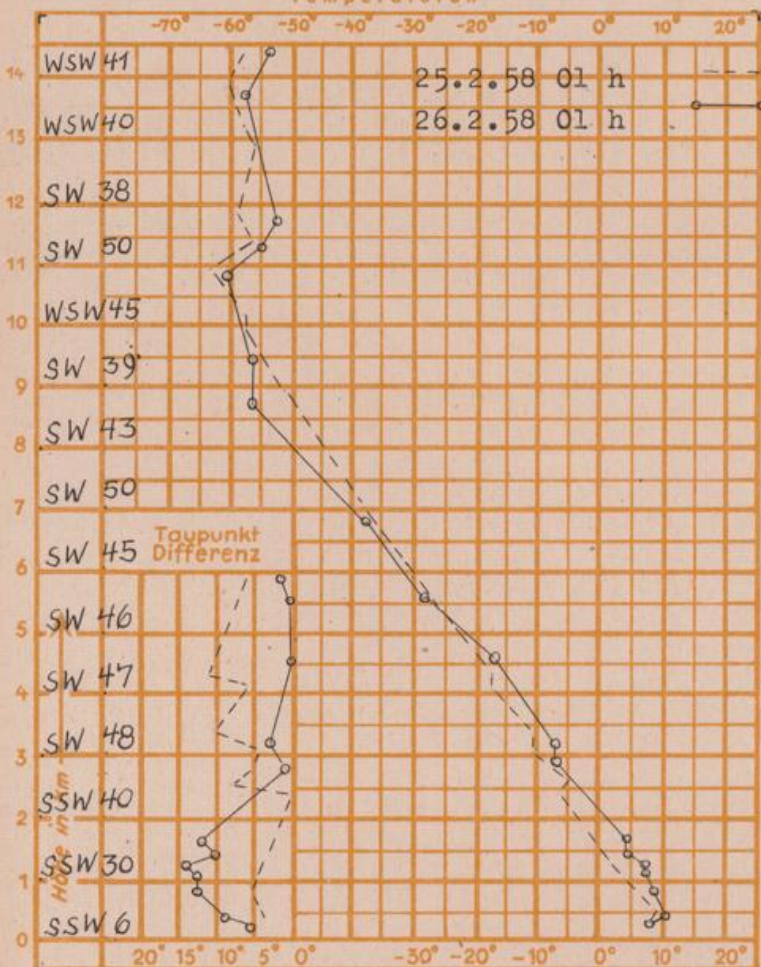
10 cm Tiefe	4.8 °C	-	20 cm Tiefe	5.0 °C
50 cm Tiefe	4.5 °C	-	100 cm Tiefe	4.5 °C

Frankfurt 737.4 747.5 996.6
 Sonnenaufgang um 27.2.58 in Frankfurt/Main
 Mondaufgang am 27.2.58 (1 Tag n.I.Vtl.)

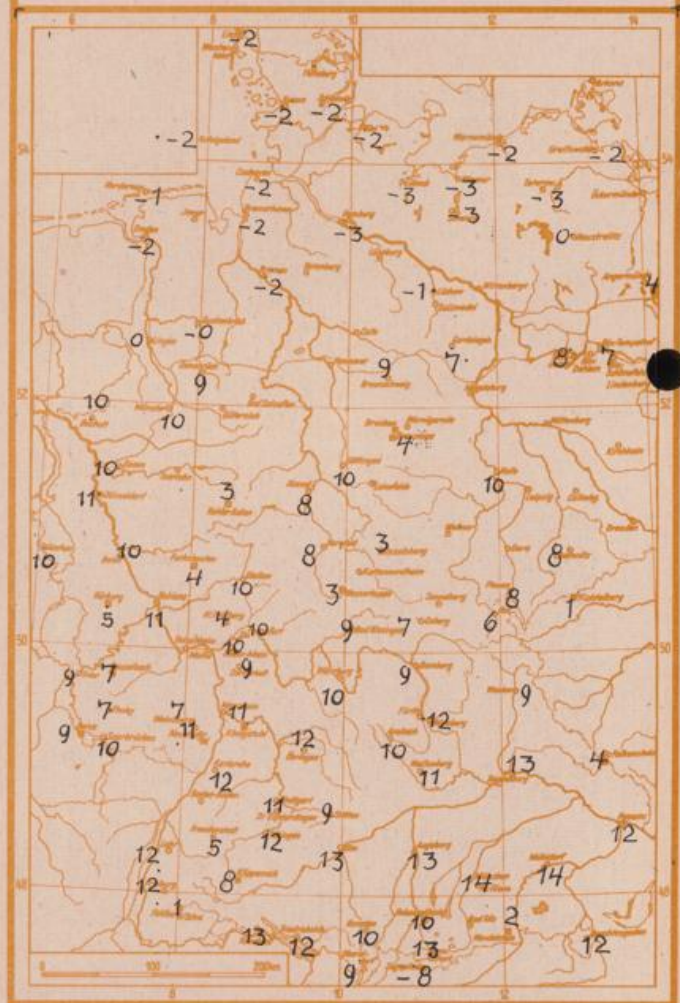
0714 Uhr, Untergang 1803 Uhr MEZ
 1118 Uhr, Untergang 0212 Uhr MEZ

Sonnenscheindauer gestern in Offenbach 0.0 Std.
 in Gießen 0.0 Std. in Kassel 0.2 Std.
 auf dem Kleinen Feldberg Ts. 0.0 Std.

in Frankfurt 0.0
 Messungen in der freien Atmosphäre über Stuttgart
 Wind/Knoten Temperaturen



Höchsttemperaturen am 25.2.1958 in °C



Temperaturtagesmittel Frankfurt gestern: 9.6°C / Langj. Mittel: 3.3°C

Auskünfte und Beratungen durch das Wetteramt Frankfurt in Offenbach (Offenbach, Frankfurter Straße 135, Telefon 80329). Automatische Ansagen: Wettervorhersage 2974, Reise- bzw. Wintersportbericht 2978). Wetteramt Neustadt/Weinstraße (Maximilianstraße 20, Telefon 2061, 2706), durch Vermittlung der Dienststellen Darmstadt-Bismarckturm (Telefon 4720), Geisenheim (Telefon Rüdeshelm 9372), Gießen (Telefon 2119), Kassel (Telefon 15452), Bad Hersfeld (Telefon 388).