

# Wetterkarte

Amtsblatt des Wetteramtes Frankfurt in Offenbach am Main

Bei unregelmäßiger Lieferung sind Beschwerden immer an das Zustellpostamt zu richten

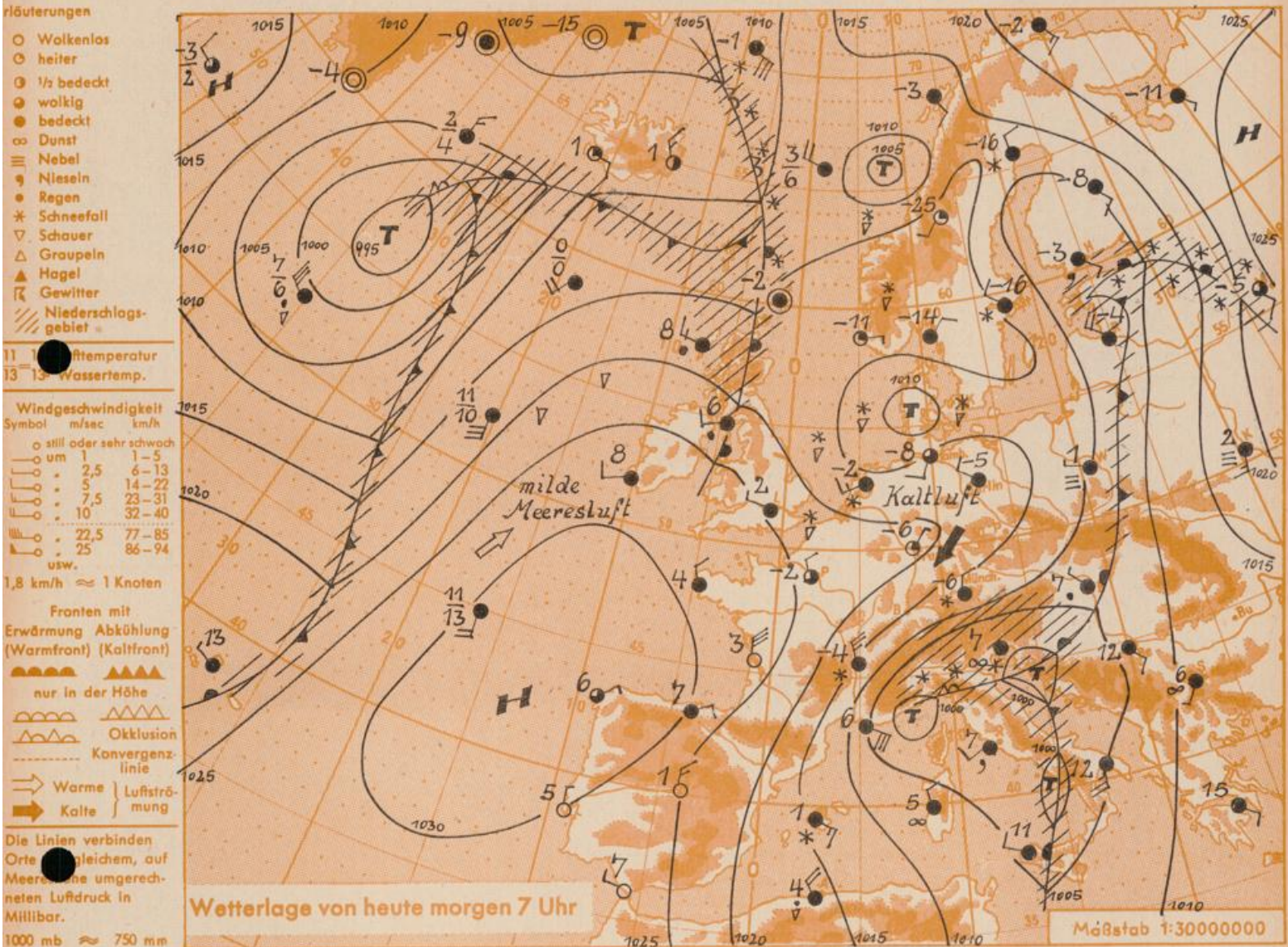
Verlagsort: ~~Frankfurt~~ Frankfurt

Frankfurter Straße 135 · Telefon 803 29

Erscheint täglich, Postbezug monatlich 2,- DM

Jahrgang 1958

Donnerstag, den 27. Februar 1958 12 h Nummer 58



Kräftiger Luftdruckanstieg, der sich am Mittwoch von Westen her bis zum Festland durchsetzte, spaltete das ausgedehnte mitteleuropäische Tief auf und führte zum Aufbau eines Hochdruckkeiles von Frankreich bis Ostdeutschland. Im Bereich dieses Hochdruckkeiles liessen die Schneefälle am Mittwoch abend rasch nach. Bei klarem Himmel sanken die Temperaturen nachts über der frischen Schneedecke insbesondere in Nord- und Westdeutschland verbreitet unter minus 10 Grad ab. Da sich das atlantische Hochdruckgebiet südostwärts verlagert, werden die über die Britischen Inseln ostwärts vordringenden milderen Meeresluftmassen gegen Wochenende wieder stärker an Einfluß gewinnen, die Kaltluft bei uns aber nur zögernd beseitigen.

Vorhersage für Hessen und Rheinland-Pfalz, gültig bis Freitag, 28.2.58, abends:

Nacht zu Freitag nochmals recht kalt. Am Freitag vorherrschend wolkig, höchstens geringer Schneefall. Leichte Frostmilderung. Schwacher umlaufender Wind.

Weitere Aussichten: Allmähliche Milderung, aufkommende leichte Niederschläge, anfangs noch als Schnee.

St.

## Wettermeldungen von heute morgen 7h

Station	Höhe NN	Wetter	Wind km/h	Temperatur °C			Niederschlag in 24 Stdn. mm	Schneehöhe cm
				7 Uhr	höchste gestern	Tiefstwert in 2m Höhe der Nacht am Boden		
Frankfurt-Flughafen	110	heiter	NE 1	-6	1	-6	-11	1
Offenbach/M.	99	heiter	N 5	-5	3	-5	-7	4
Darmstadt-Bismarckturm	265	heiter	NE 13	-7	1	-7	-9	3
Geisenheim	109	heiter	NNW 6	-7	-1	-7	-8	0.3
Gießen	185	heiter	N 7	-6	-2	-6	-8	6
Kassel	198	heiter	NNW 7	-7	-2	-7	-13	5
Bad Hersfeld	216	bedeckt	N 3	-6	-0.5	-6	-7	5
Mannheim	97	heiter	NNE 11	-5	2	-5	-7	3
Neustadt/Weinstr.	140	heiter	N 9	-5	5	-5	-7	4
Trier	265	wolkenlos	still	-9	-3	-9	-10	2
Koblenz	97	heiter	NNW 3	-7	?	-7	x	3
Saarbrücken	334	heiter	NNE 9	-8	1	-8	-11	1
Weinbiet über Neustadt	553	heiter	NNW 14	-9	0	-9	-11	4
Nürnberg	611	Nebel	NNW 3	-11	-7	-11	-12	10
Kleiner Feldberg Ts.	807	heiter	N 29	-12	-5	-12	-12	5
Wasserkuppe Rhön	921	Schnee	NNE 16	-11	-2	-11	-11	5

Luftdruck 7h	mm	auf Meereshöhe umgerechnet	
		mm	mb
Offenbach	753.5	764.2	1018.9
Gießen	745.4	763.9	1018.5
Trier	739.6	766.0	1021.2
Frankfurt	754.3	764.8	1019.7

Sonnenaufgang am 28.2.58 in Frankfurt/Main  
 Mondaufgang am 28.2.58 ( 2 Tag.n.I.Vtl.)

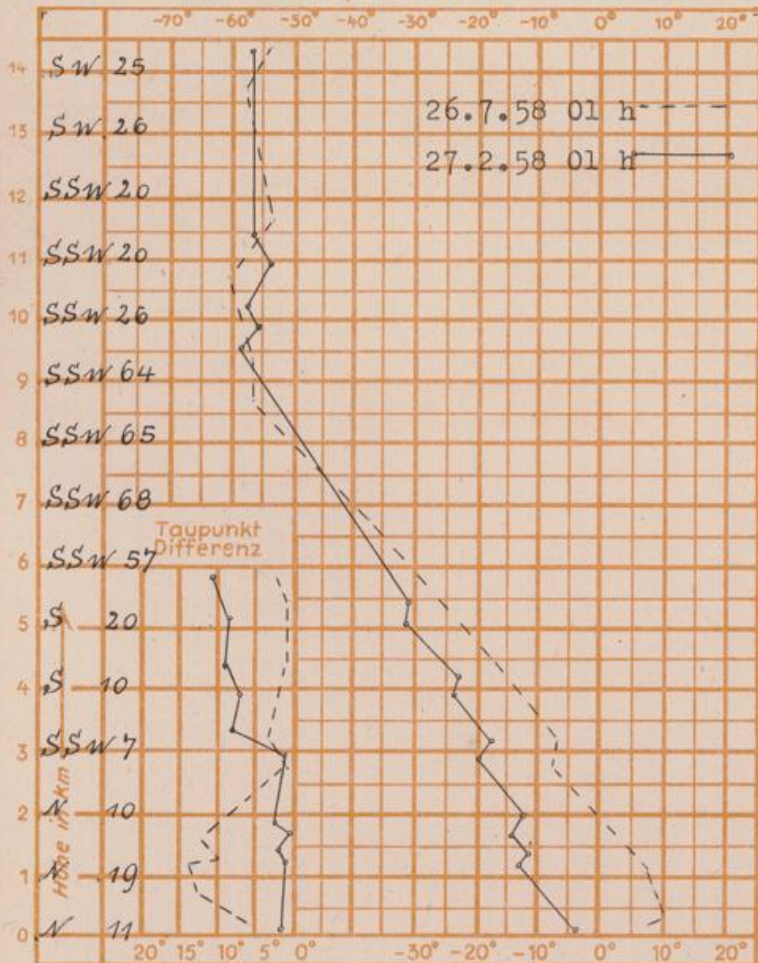
Sonnenscheindauer gestern in Offenbach 0.0 Std.  
 in Gießen 0.0 Std. - in Kassel 0.0 Std.  
 auf dem Kleinen Feldberg Ts. 0.0 Std.

in Frankfurt 0.0

### Messungen in der freien Atmosphäre über Stuttg.

Wind/Knoten

Temperaturen



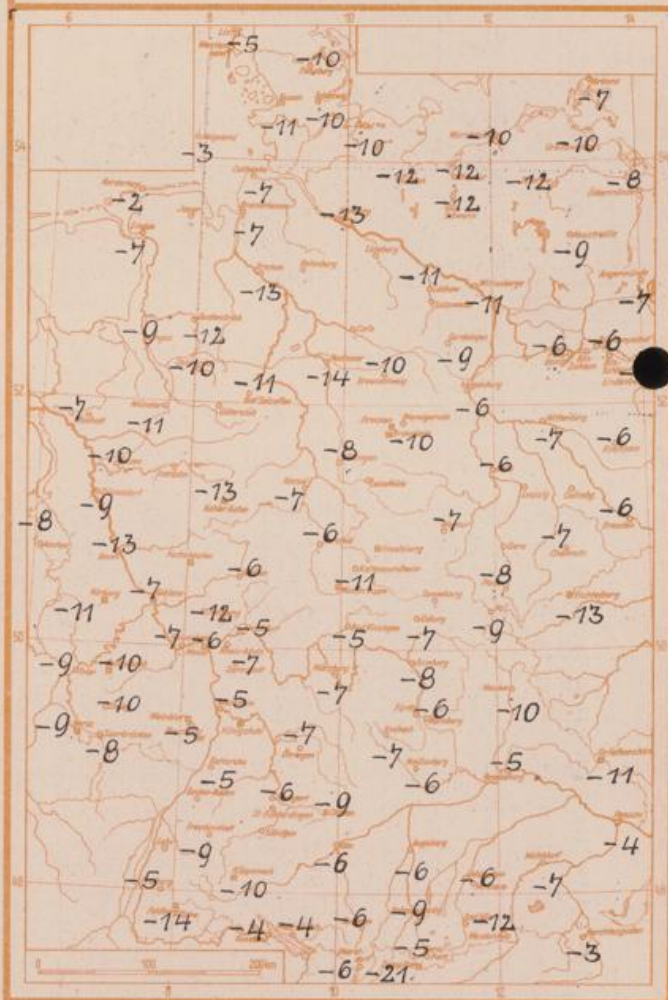
### Frankfurt/Main 1

#### Erdbodentemperaturen Offenbach

10 cm Tiefe	0.9 °C	-	20 cm Tiefe	1.4 °C
50 cm Tiefe	3.8 °C	-	100 cm Tiefe	5.1 °C

0712 Uhr, Untergang 1804 Uhr MEZ  
 1211 Uhr, Untergang 0306 Uhr MEZ

### Tiefsttemperaturen letzte Nacht in 2 m Höhe



Temperaturtagesmittel Frankfurt gestern: -1.6°C / Langj. Mittel: 3.8°C

Auskünfte und Beratungen durch das Wetteramt Frankfurt in Offenbach (Offenbach, Frankfurter Straße 135, Telefon 80329. Automatisch Ansagen: Wettervorhersage 2974, Reise- bzw. Wintersportbericht 2978). Wetteramt Neustadt/Weinstraße (Maximilianstraße 20, Telefon 2061, 2706), durch Vermittlung der Dienststellen Darmstadt-Bismarckturm (Telefon 4720), Geisenheim (Telefon Rüdeshheim 9372), Gießen (Telefon 2119), Kassel (Telefon 15452), Bad Hersfeld (Telefon 2388).