

Wetterkarte

Amtsblatt des Wetteramtes Frankfurt in Offenbach am Main

Bei unregelmäßiger Lieferung sind Beschwerden immer an das Zustellpostamt zu richten

Verlagsort: ~~Offenbach~~ Frankfurt

Frankfurter Straße 135 · Telefon 803 29

Erscheint täglich, Postbezug monatlich 2,— DM

Jahrgang 1958

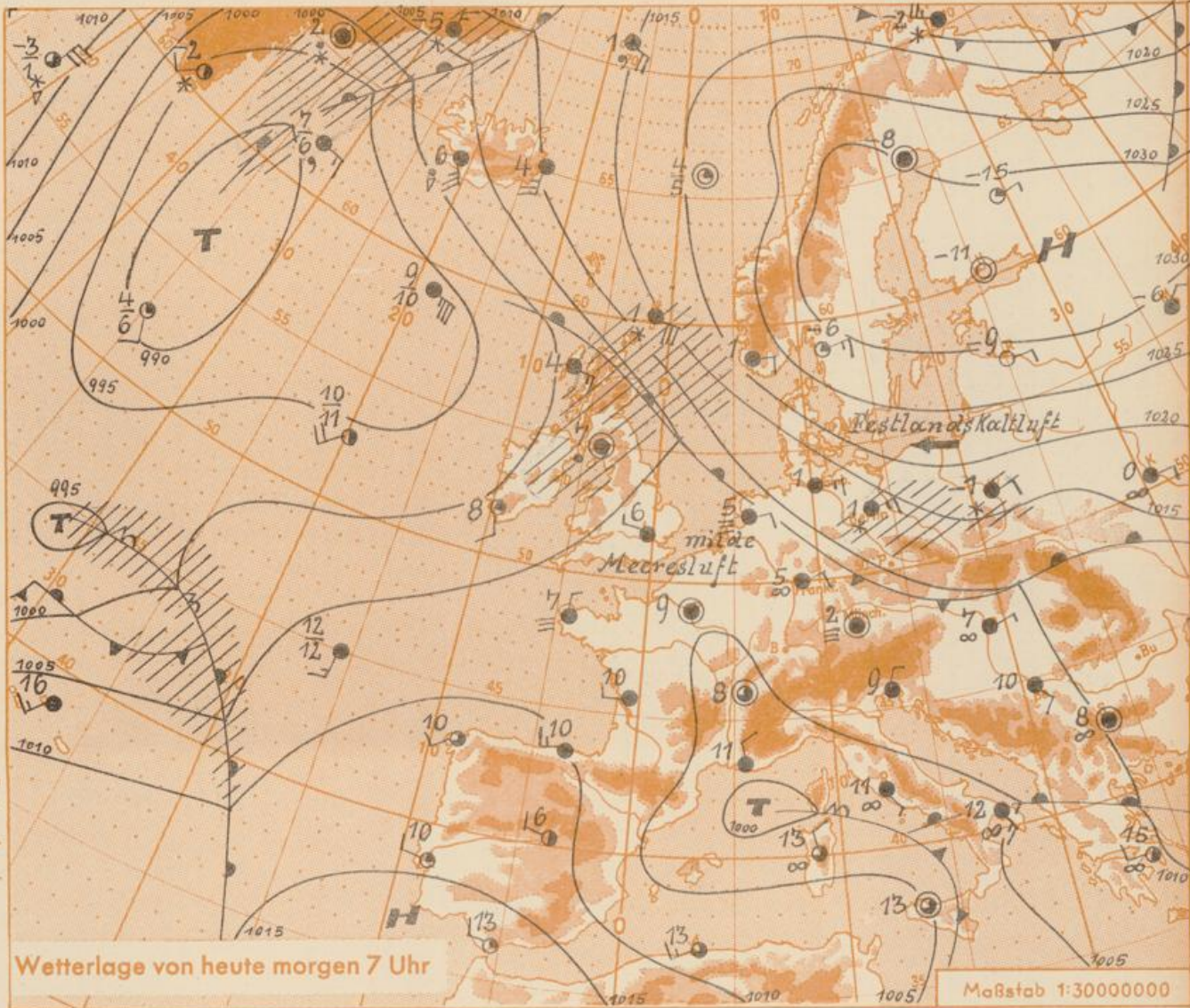
S o n n t a g , den 30. März 1958

12 Uhr

Nummer 89

Erläuterungen

- Wolkenlos
 - heiter
 - 1/2 bedeckt
 - wolkig
 - bedeckt
 - ∞ Dunst
 - ≡ Nebel
 - Niesel
 - Regen
 - * Schneefall
 - ▽ Schauer
 - △ Graupeln
 - ▲ Hagel
 - ⊞ Gewitter
 - ▨ Niederschlagsgebiet
 - 11 ● Lufttemperatur
 - 13 ● Wassertemp.
- | Windgeschwindigkeit | | |
|---------------------|-------------------------|-------|
| Symbol | m/sec | km/h |
| ○ | still oder sehr schwach | |
| ○ | um 1 | 1-5 |
| ○ | 2,5 | 6-13 |
| ○ | 5 | 14-22 |
| ○ | 7,5 | 23-31 |
| ○ | 10 | 32-40 |
| ○ | 22,5 | 77-85 |
| ○ | 25 | 86-94 |
| usw. | | |
- 1,8 km/h ≈ 1 Knoten
- Fronten mit
Erwärmung Abkühlung
(Warmfront) (Kaltfront)
- ▲▲▲▲▲ nur in der Höhe
 - ▲▲▲▲▲ Okklusion
 - — — — — Konvergenzlinie
 - Warme } Luftströmung
 - Kalte }
- Die Linien verbinden Orte mit gleichem, auf Meereshöhe umgerechneten Luftdruck in Millibar.
- 1000 mb ≈ 750 mm



Die Kaltluft, die gestern noch nördlich von Kassel lag, floss in der vergangenen Nacht südwärts aus und überflutete dabei das ganze nördliche Hessen. Ihr Vordringen wird durch die hessischen Mittelgebirge verzögert, doch wird sie am Montag auch nach Südhessen und Rheinland-Pfalz einsickern und hier das warme Wetter der letzten Tage beenden.

Dr. W. Re.

Wettermeldungen von heute morgen 7h

Station	Höhe NN	Wetter	Wind km/h	Temperatur °C			Niederschlag in 24 Stdn. mm	Schneehöhe cm
				7 Uhr	höchste gestern	Tiefwert der Nacht in 2m Höhe am Boden		
Frankfurt-Flughafen	110	bedeckt	ENE 16	5	18	4	-0.5	-
Offenbach/M.	99	Nebel	NNE 11	6	17	6	3	-
Darmstadt-Bismarckturm	265	Nebel	ESE 16	4	18	4	3	-
Geisenheim	109	heiter	W 6	5	18	4	2	-
Gießen	185	bedeckt	NNE 9	6	16	6	4	-
Kassel	198	bedeckt	NE 7	5	17	4	3	1
Bad Hersfeld	216	bedeckt	NE 13	4	15	4	4	5
Mannheim	97	heiter	still	4	19	4	3	-
Neustadt/Weinstr.	140	heiter	still	3	19	2	0	-
Trier	265	heiter	NE 5	4	17	3	1	-
Koblenz	97	heiter	S 3	4	20	4	x	0.0
Saarbrücken	334	heiter	E 18	6	16	5	3	-
Weinbiet über Neustadt	553	heiter	NE 13	6	15	6	3	-
Nürnberg	611	heiter	E 13	5	14	5	3	-
Kleiner Feldberg Ts.	807	heiter	ENE 20	5	11	4	2	-
Wasserkuppe Rhön	921	heiter	ENE 11	5	9	3	1	1

Frankfurt/Stadt -

Luftdruck 7h	mm	auf Meereshöhe umgerechnet mm	mb
Offenbach	745.6	755.7	1007.6
Gießen	738.5	756.1	1008.1
Trier	730.8	755.6	1007.4
Frankfurt	746.7	756.7	1008.8

Erdbodentemperaturen Offenbach

10 cm Tiefe	6.8 °C	-	20 cm Tiefe	7.4 °C
50 cm Tiefe	7.8 °C	-	100 cm Tiefe	6.0 °C

Sonnenaufgang am 31.3.58 in Frankfurt/Main
 Mondaufgang am 31.3.58 (3 Tag.n.I.Vtl.)

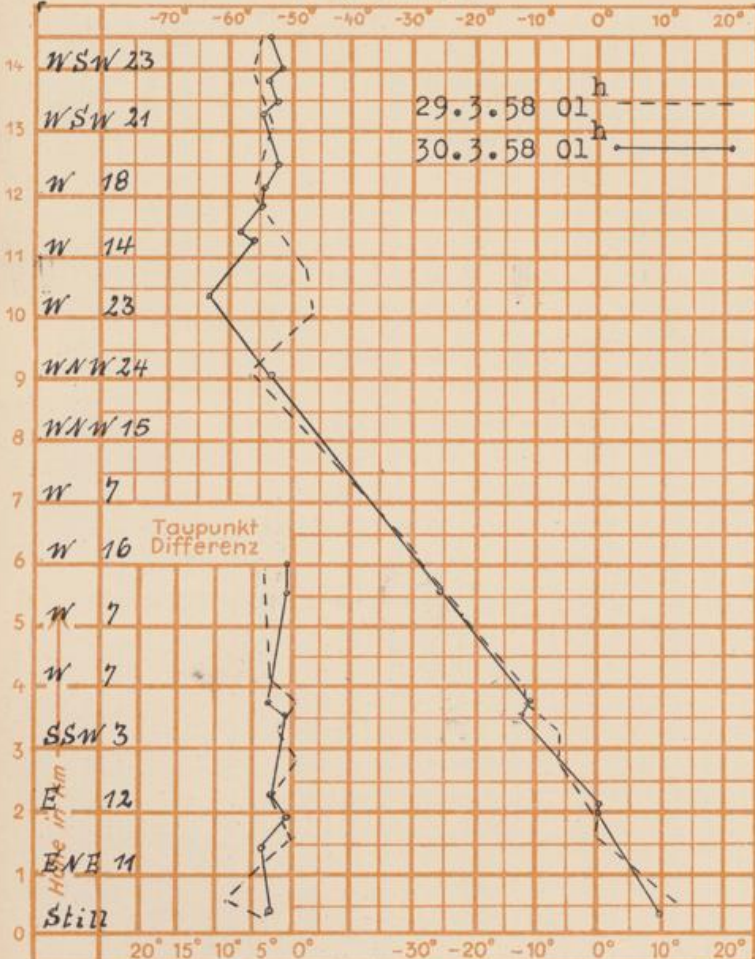
0606 Uhr, Untergang 1854 Uhr MEZ
 1428 Uhr, Untergang 0349 Uhr MEZ

Sonnenscheindauer gestern in Offenbach 8.8 Std.
 in Gießen 5.9 Std. - in Kassel 4.9 Std.
 auf dem Kleinen Feldberg Ts. 6.1 Std.
 in Frankfurt 9.0 Std. Stuttgart

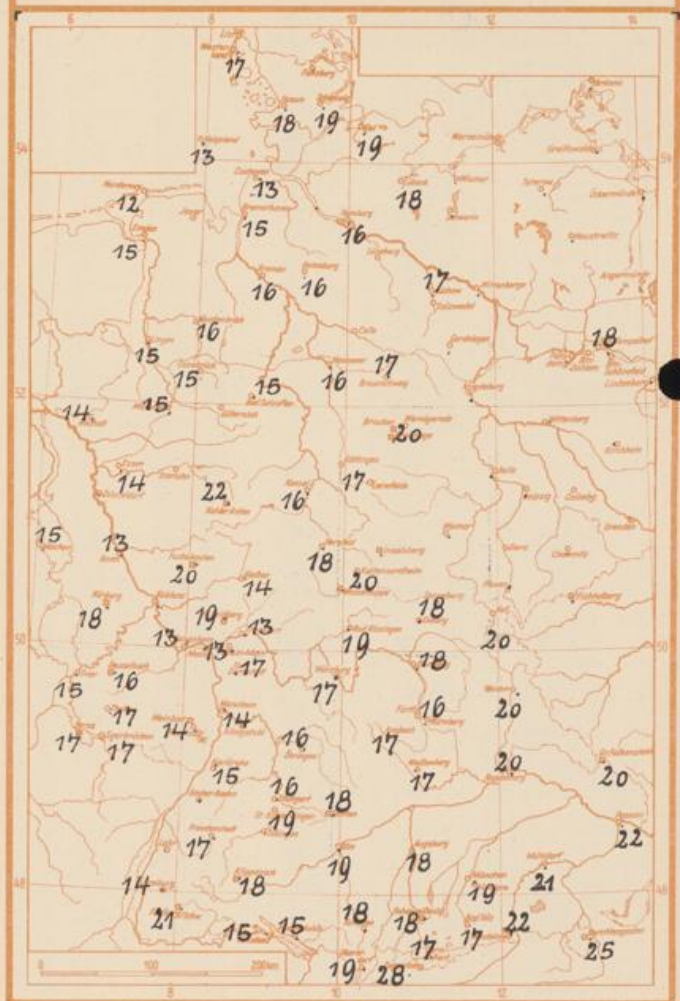
Messungen in der freien Atmosphäre über Stuttgart

Wind/Knoten

Temperaturen



Zahl der Frosttage im Februar 1958
 Tage mit Temperatur-Minimum unter Null Grad



Temperaturtagesmittel Frankfurt gestern: 11.9°C/Langj. Mittel: 7.4°C

Auskünfte und Beratungen durch das Wetteramt Frankfurt in Offenbach (Offenbach, Frankfurter Straße 135, Telefon 80329). Automatische Ansagen: Wettervorhersage 2974, Reise- bzw. Wintersportbericht 2978). Wetteramt Neustadt/Weinstraße (Maximilianstraße 20, Telefon 2061, 2706), durch Vermittlung der Dienststellen Darmstadt-Bismarckturm (Telefon 4720), Geisenheim (Telefon Rüdeshcim 9372), Gießen (Telefon 2119), Kassel (Telefon 15452), Bad Hersfeld (Telefon 2388).