

Wetterkarte

Amtsblatt des Wetteramtes Frankfurt in Offenbach am Main

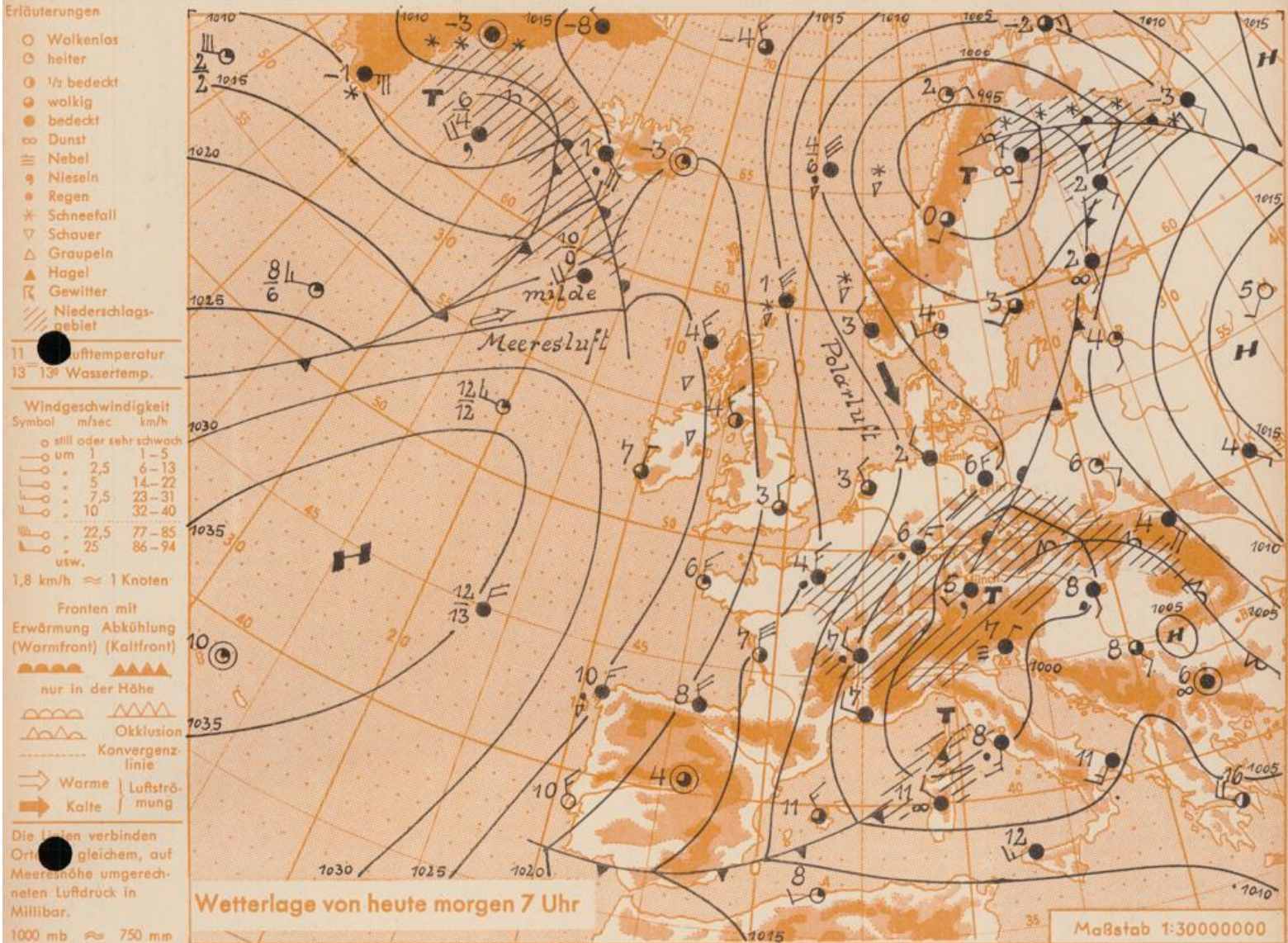
Bei unregelmäßiger Lieferung sind Beschwerden immer an das Zustellpostamt zu richten

Offenbach am Main
Frankfurter Straße 135 · Telefon 8 03 29

Verlagsort: Frankfurt am Main
Erscheint täglich, Postbezug monatlich 2,— DM

Jahrgang 1958

M i t t w o c h , den 16. April 1958 12 Uhr Nummer 106



Die an der Ostflanke des atlantischen Hochdruckgebietes aus Norden nach Mitteleuropa einströmenden Kaltluftmassen brachten unserem Raume stärkere Abkühlung. Die Tageshöchstwerte der Temperatur, die gestern bei 15 Grad lagen, werden heute kaum 10 Grad erreichen. Von dem über dem nördlichen Mittelmeer liegenden Tiefdruckgebiet gleitet Warmluft auf und bewirkte heute früh in ganz Süddeutschland bis nördlich des Mains verbreitete Regenfälle.

Bei dem derzeitigen Luftdruckanstieg über Westeuropa wird sich der von Westen nach Mitteleuropa weisende Hochdruckkeil noch weiter ausdehnen und zumindest vorübergehende Wetterberuhigung bringen.

Vorhersage für Hessen und Rheinland-Pfalz, gültig bis Freitag, 18.4.58, früh:

Allmähliche Auflockerung der Bewölkung; nachlassende Niederschlagsneigung. Am Donnerstag höchstens im Bergland noch vereinzelt Schauer. Kühl, Höchsttemperaturen zwischen 7 und 10 Grad, nachts örtlich schwacher Bodenfrost. Mässiger auf Nordwest drehender Wind.

Weitere Aussichten: Am Freitag erneut Eintrübung, wenig wärmer.

Rs.

Wettermeldungen von heute morgen 7h

Station	Höhe NN	Wetter	Wind km/h	Temperatur °C					Sonnenschein gestern in Stdn.	Niederschlag in 24 Stdn. mm	Schneehöhe cm
				7 Uhr	höchste gestern	Mittel gestern	Tiefstwert der Nacht 2m Höhe	am Boden			
Frankfurt-Stadt	103	Regen	NNE 26	7	17	11.6	7	6	10.1	0.0	-
Frankfurt-Flughafen	110	Regen	NE 27	6	16	11.0	6	5	10.6	0.1	-
Offenbach/M.	99	Regen	NNE 23	7	16	11.5	7	7	10.3	0.0	-
Darmstadt-Bismarckturm	265	Regen	NNE 29	6	16	9.7	6	5	12.1	0.0	-
Geisenheim	109	bedeckt	NNW 8	6	18	12.8	6	6	9.2	0.0	-
Gießen	185	Regen	N 18	6	14	10.2	6	5	8.9	0.0	-
Kassel	198	bedeckt	NNW 18	5	12	10.0	5	5	2.1	0.0	-
Bad Hersfeld	216	Regen	NNE 5	5	11	9.4	5	4	1.2	1	-
Mannheim	97	Regen	N 20	8	19	11.3	8	6	11.0	0.0	-
Neustadt/Weinstr.	140	bedeckt	NNE 27	8	19	11.7	8	7	8.1	-	-
Trier	265	Regen	NE 14	4	17	11.0	3	3	6.9	2	-
Koblenz	97	Regen	N 25	6	17	12.7	6	x	4.4	7	-
Saarbrücken	334	Regen	NNE 23	5	16	10.7	5	5	9.3	0.0	-
Weinbiet über Neustadt	553	Regen	N 43	4	14	8.3	4	4	9.3	0.0	-
Nürnberg	611	Schneereg.	NNE 18	0	11	5.6	-0.5	-0.5	x	2	Fleck.
Kleiner Feldberg Ts.	807	Schauer	NNE 49	0	11	5.8	0	0	9.9	0.2	-
Wasserkuppe Rhön	921	Nebel	NNE 32	0	8	4.7	-0.5	-0.5	7.7	0.0	-

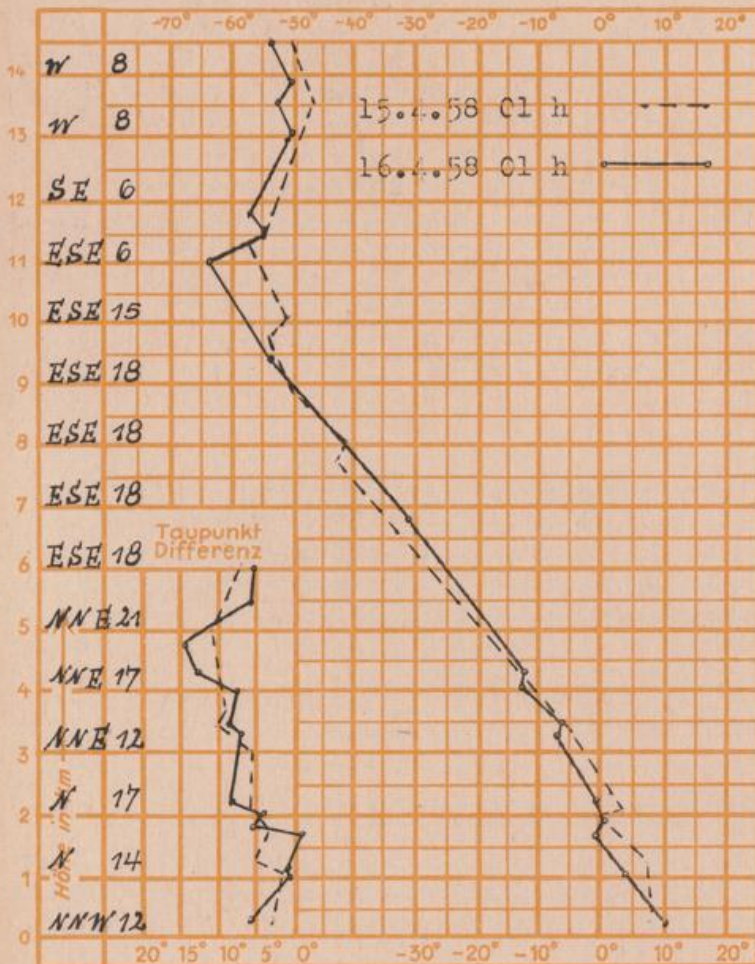
Luftdruck 7h	Höhe	mm	auf Meereshöhe umgerechnet	
			mm	mb
Frankfurt/M.	109	744.1	754.1	1005.3
Offenbach	111	742.6	752.7	1003.5
Gießen	193	735.9	753.4	1004.5
Trier	273	730.0	754.9	1006.4

Erdbodentemperaturen	10 cm Tiefe	20 cm Tiefe	50 cm Tiefe	100 cm Tiefe
Kassel	6.9	7.3	6.5	5.5 °C
Gießen	8.4	9.0	9.2	6.6 °C
Offenbach	9.2	9.5	9.3	7.6 °C
Darmstadt	6.8	7.0	6.3	5.0 °C

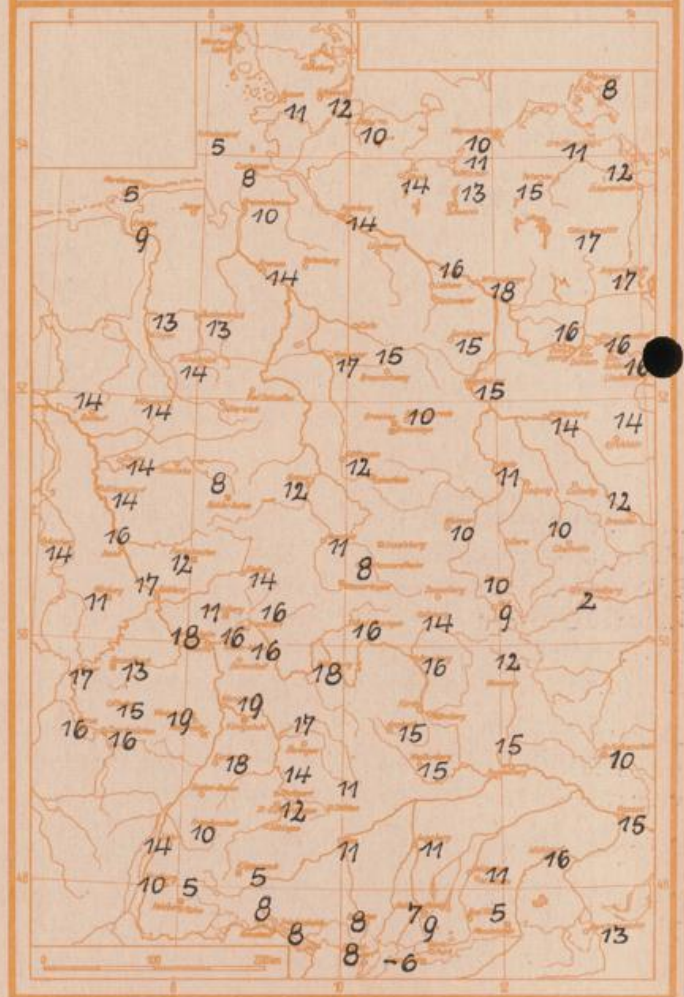
Sonnenaufgang am 17.4.58 in Frankfurt/Main 0530 Uhr, Untergang 1921 Uhr MEZ
 Mondaufgang am 17.4.58 (2 Tage vor Neumond) 0442 Uhr, Untergang 1754 Uhr MEZ

Langjähriges Temperaturmittel der Jahre 1851-1930 in Frankfurt/M. gestern 9.7 °C

Messungen in der freien Atmosphäre über Stuttgart
 Wind/Knoten Temperaturen



Höchsttemperaturen am 15.4.58 in 2 m Höhe



Auskünfte und Beratungen durch das Wetteramt Frankfurt in Offenbach (Offenbach, Frankfurter Straße 135, Telefon 80329. Automatische Ansagen: Wettervorhersage 2974, Reise- bzw. Straßen- und Wintersportbericht 2978). Wetteramt Neustadt/Weinstr. (Villenstr. 15, Telefon 2061, 2706), durch Vermittlung der Dienststellen Darmstadt-Bismarckturm (Telefon 4720), Geisenheim (Telefon Rüdelsheim 9372), Gießen (Telefon 2119), Kassel (Telefon 15452), Bad Hersfeld (Telefon 2388).