

# Wetterkarte

Amtsblatt des Wetteramtes Frankfurt in Offenbach am Main

Bei unregelmäßiger Lieferung sind Beschwerden immer an das Zustellpostamt zu richten

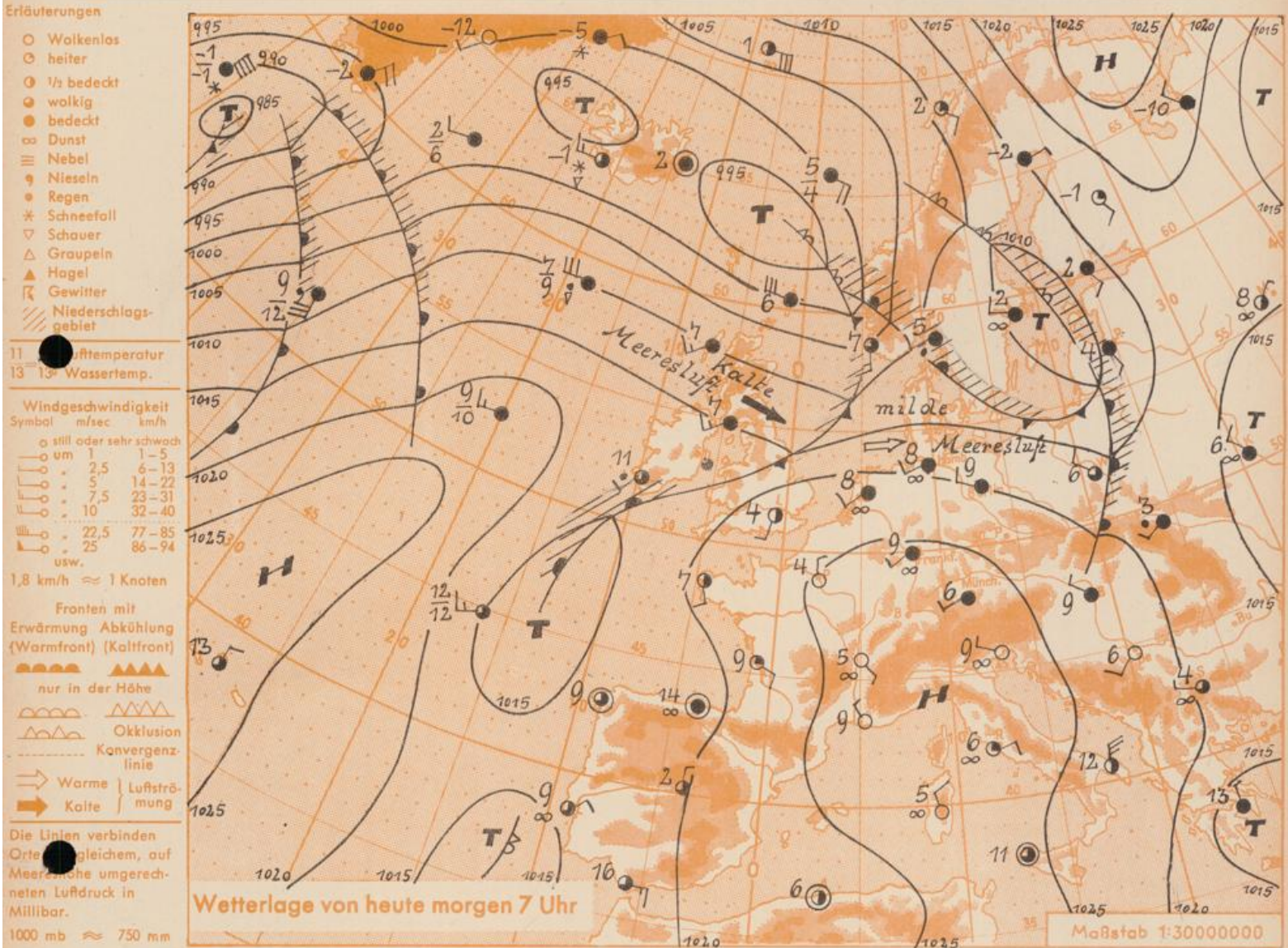
Offenbach am Main  
Frankfurter Straße 135 · Telefon 8 03 29

Verlagsort: Frankfurt am Main  
Erscheint täglich, Postbezug monatlich 2,— DM

Jahrgang 1958

S o n n t a g , den 20. April 1958 12 Uhr

Nummer 110



Während sich der Hochdruckeinfluss über Mittel- und Süddeutschland noch verstärkt, greift die Kaltfront des ostwärts ziehenden Nordmeertiefs morgen nach Süden bis zu den Deutschen Mittelgebirgen aus und wird auch Hessen mit ihren Wolkenfeldern streifen.

Dr. Schu.

## Wettermeldungen von heute morgen 7h

Station	Höhe NN	Wetter	Wind km/h	Temperatur °C						Sonnenscheind. gestern in Stdn.	Niederschlag in 24 Stdn. mm	Schneehöhe cm
				7 Uhr	höchste gestern	Mittel gestern	Tiefstwert der Nacht 2m Höhe	1m Boden	0m Boden			
Frankfurt-Stadt	103	bedeckt	SW 6	10	13	10.0	9	6	0.0	0.1	-	
Frankfurt-Flughafen	110	wolzig	SSW 5	9	13	9.5	7	8	0.0	0.0	-	
Offenbach/M.	99	wolzig	SSW 7	9	13	10.2	9	7	0.0	1	-	
Darmstadt-Bismarckturm	265	wolzig	SW 14	9	10	8.6	9	6	0.0	0.4	-	
Geisenheim	109	bedeckt	still	10	14	10.2	8	5	0.4	0.0	-	
Gießen	185	wolzig	SSW 3	6	12	9.1	6	3	0.2	1	-	
Kassel	198	wolzig	WSW 5	8	11	9.4	7	4	0.0	0.2	-	
Bad Hersfeld	216	heiter	SW 1	5	10	8.6	5	2	0.0	3	-	
Mannheim	97	wolzig	still	9	12	10.0	9	7	0.0	1	-	
Neustadt/Weinstr.	140	wolzig	WNW 3	10	13	10.6	10	9	0.1	0.0	-	
Trier	265	Nebel	still	7	12	9.2	7	4	0.0	0.0	-	
Koblenz	97	bedeckt	SSW 16	10	13	11.2	9	x	0.4	0.2	-	
Saarbrücken	334	heiter	ESE 1	6	11	8.3	6	5	0.5	0.0	-	
Weinbiet über Neustadt	553	wolzig	NW 3	8	10	6.9	7	6	0.2	0.0	-	
Nürnberg	611	wolzig	SW 9	6	10	6.8	5	4	x	2	-	
Kleiner Feldberg Ts.	807	wolzig	NW 27	4	6	4.7	3	2	0.0	1	-	
Wasserkuppe Rhön	921	Nebel	NW 22	4	4	3.4	3	0	0.0	3	-	

Luftdruck 7h	Höhe	mm	auf Meereshöhe umgerechnet	
			mm	mb
Frankfurt/M.	109	759.8	769.9	1026.4
Offenbach	111	758.0	768.2	1024.2
Gießen	193	750.4	768.3	1024.3
Trier	273	744.3	769.4	1025.7

Erdbodentemperaturen	10 cm Tiefe	20 cm Tiefe	50 cm Tiefe	100 cm Tiefe
Kassel	6.9	7.4	6.8	6.0°C
Gießen	6.7	7.1	7.7	6.8°C
Offenbach	8.8	8.7	8.8	8.4
Darmstadt	7.0	7.0	6.4	5.6

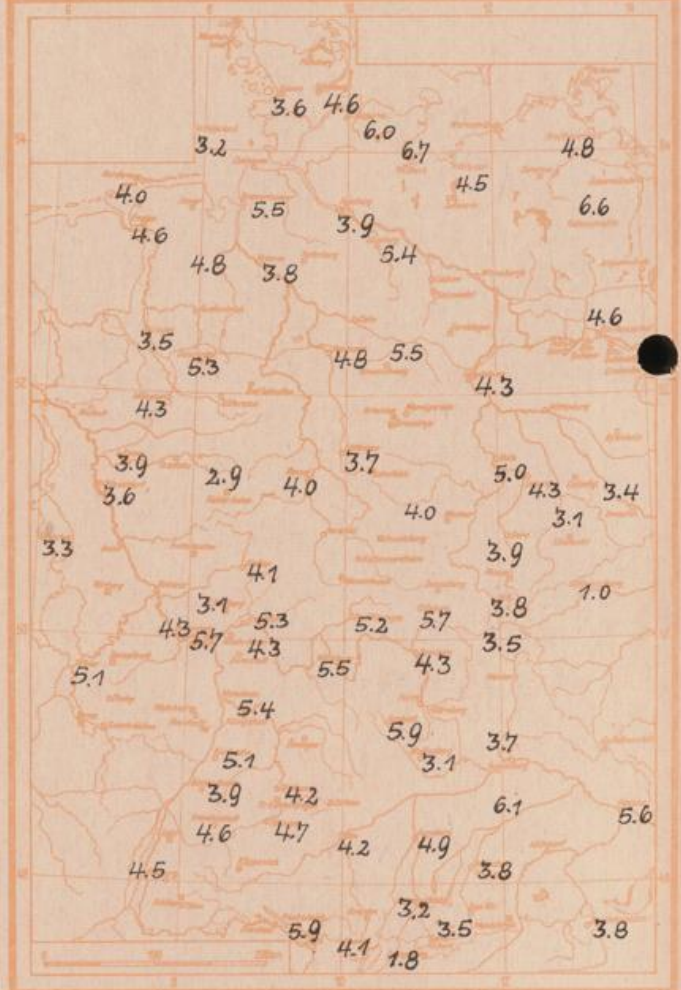
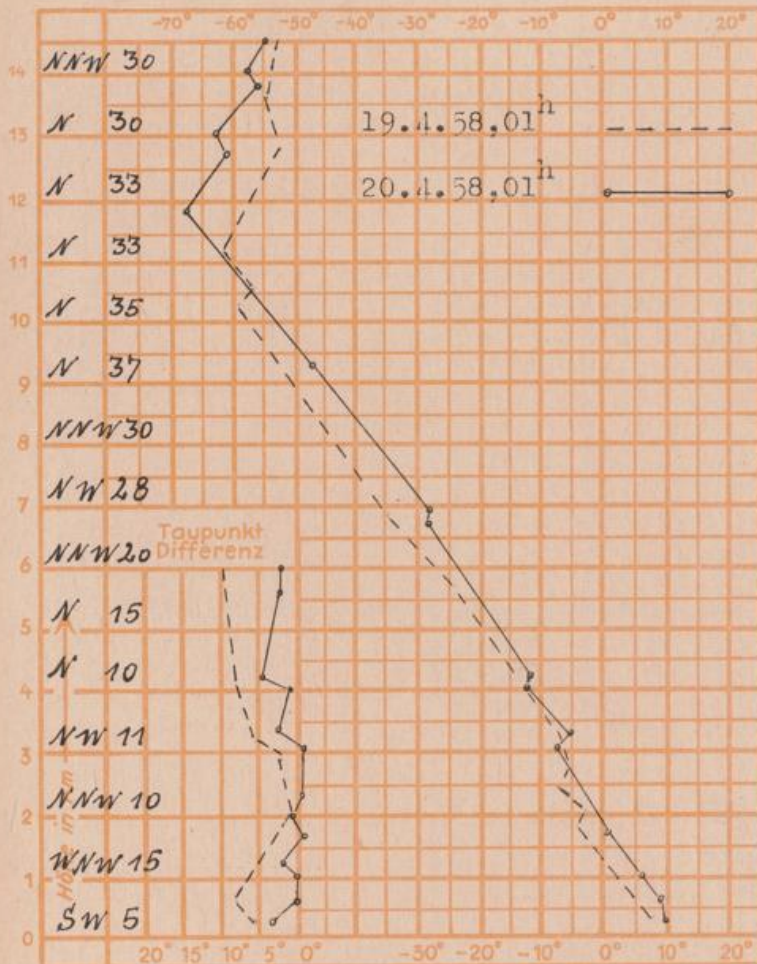
Sonnenaufgang am 21.4.58 in Frankfurt/Main  
 Mondaufgang am 21.4.58 (2 Tage n. Neumond)

05.22 Uhr, Untergang 19.27 Uhr MEZ  
 06.35 Uhr, Untergang 21.58 Uhr MEZ

Langjähriges Temperaturmittel der Jahre 1851-1930 in Frankfurt/M. gestern 10.2 °C

Jahreszeitliche Normalwerte für Mai:  
 Mittlere Zahl der heiteren Tage.

Messungen in der freien Atmosphäre über Stuttgart  
 Wind/Knoten      Temperaturen



Auskünfte und Beratungen durch das Wetteramt Frankfurt in Offenbach (Offenbach, Frankfurter Straße 135, Telefon 80329. Automatisch-Ansagen: Wettervorhersage 2974, Reise- bzw. Straßen- und Wintersportbericht 2978), Wetteramt Neustadt/Weinstr. (Willenstr. 15, Telefon 2061, 2706), durch Vermittlung der Dienststellen Darmstadt-Bismarckturm (Telefon 4720), Geisenheim (Telefon 2373), Gießen (Telefon 2118), Kassel (Telefon 15452), Bad Hersfeld (Telefon 2388).