

# Wetterkarte

Amtsblatt des Wetteramtes Frankfurt in Offenbach am Main

Bei unregelmäßiger Lieferung sind Beschwerden immer an das Zustellpostamt zu richten

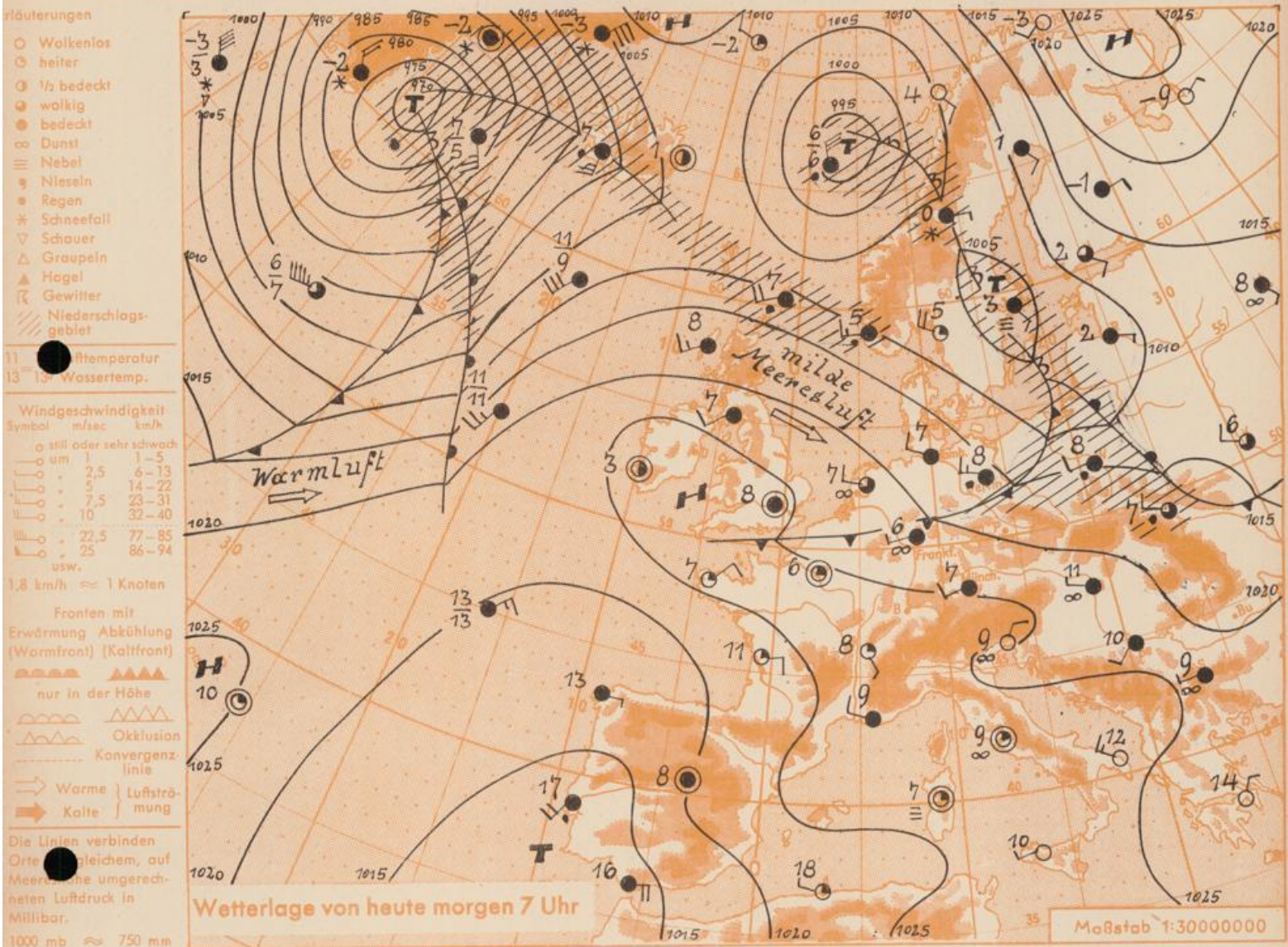
Offenbach am Main  
Frankfurter Straße 135 · Telefon 8 03 29

Verlagsort: Frankfurt am Main  
Erscheint täglich, Postbezug monatlich 2,— DM

Jahrgang 1958

Montag, den 21. April 1958 12 Uhr

Nummer 111



Der gestrige Tag stand besonders in Südhessen ganz im Zeichen des Hochdruckgebietes über den Alpen. Bei meist heiterem Wetter wurden in Rheinland-Pfalz und Hessen Mittagstemperaturen bis zu 18 Grad erreicht, womit die Temperaturen jetzt um etwa 2 Grad über dem jahreszeitlichen Normalwert liegen. Während der Nacht erreichte ein Störungsausläufer von der Nordsee her Hessen, der sich aber nur im Norden des Landes durch stärkere Bewölkung auswirkt. Der Einfluß der nachfolgenden Kaltluft wird weitgehend durch das Hochdruckgebiet abgeschwächt, das durch die starke Tiefdruckentwicklung über dem mittleren Atlantik zum europäischen Kontinent abgedrängt wurde. Das Wetter wird damit seinen überwiegend freundlichen Charakter behalten.

Vorhersage für Hessen und Rheinland-Pfalz, gültig bis Mittwoch, 23.4.58, früh:

Heute wechselnd bewölkt, morgen wolkig mit Aufheiterungen. Im allgemeinen trocken. Mittagstemperaturen 16 bis 19 Grad, nächtliche Tiefstwerte 5 bis 7 Grad. Schwächer Wind um West.

Weitere Aussichten: Auch übermorgen noch freundlich und warm.

Dr. W.Re.

## Wettermeldungen von heute morgen 7<sup>h</sup>

Station	Höhe NN	Wetter	Wind km/h	Temperatur °C				Sonnenschein, gestern in Stdn.	Niederschlag in 24 Stdn. mm	Schneehöhe cm
				7 Uhr	höchste gestern	Mittel gestern	Tiefstwert der Nacht 2m Höhe / am Boden			
Frankfurt-Stadt	103	heiter	SW 7	9	19	13.1	7	4	5.7	-
Frankfurt-Flughafen	110	wolzig	W 3	6	18	11.4	3	-2	6.3	-
Offenbach/M.	99	wolzig	SW 1	8	18	12.8	6	3	6.7	-
Darmstadt-Bismarckturm	265	wolzig	SW 22	9	18	13.0	9	6	7.4	-
Geisenheim	109	wolzig	WSW 5	8	19	12.9	5	2	5.9	-
Gießen	185	wolzig	S 5	5	17	12.0	5	3	7.2	-
Kassel	198	bedeckt	S 7	7	16	12.2	6	3	4.8	-
Bad Hersfeld	216	wolzig	still	4	17	10.2	3	3	7.2	-
Mannheim	97	wolzig	SSE 9	7	19	13.5	6	3	5.3	-
Neustadt/Weinstr.	140	wolzig	NW 3	5	18	11.6	4	3	3.9	-
Trier	265	wolzig	SW 3	5	18	11.8	5	3	8.1	-
Koblenz	97	wolzig	S 3	8	20	13.0	7	x	5.7	-
Saarbrücken	334	wolzig	S 3	6	16	11.6	5	1	7.0	-
Weinbiet über Neustadt	553	wolzig	W 31	8	16	10.4	7	4	3.8	-
Nürnberg	611	heiter	W 16	7	14	9.0	6	5	x	-
Kleiner Feldberg Ts.	807	wolzig	WNW 25	6	12	7.4	5	3	7.5	-
Wasserkuppe Rhön	921	wolzig	NW 25	5	10	6.2	5	3	4.2	-

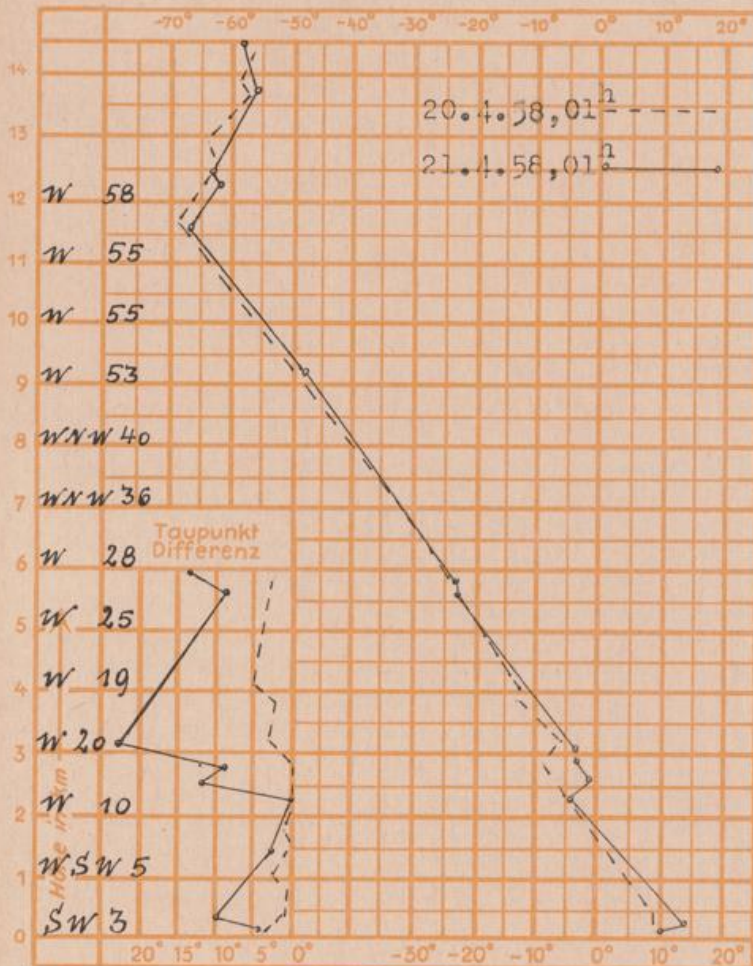
Luftdruck 7 <sup>h</sup>	Höhe	mm	auf Meereshöhe umgerechnet	
			mm	mb
Frankfurt/M.	109	756.7	766.7	1022.2
Offenbach	111	756.3	766.6	1022.0
Gießen	193	748.1	766.1	1021.3
Trier	273	742.7	767.8	1023.7

Erdbodentemperaturen	10 cm Tiefe	20 cm Tiefe	50 cm Tiefe	100 cm Tiefe
Kassel	7.3	8.2	7.2	6.1 °C
Gießen	7.6	8.4	9.1	7.0 °C
Offenbach	8.6	9.3	10.0	8.5 °C
Darmstadt	7.5	8.0	7.4	5.7 °C

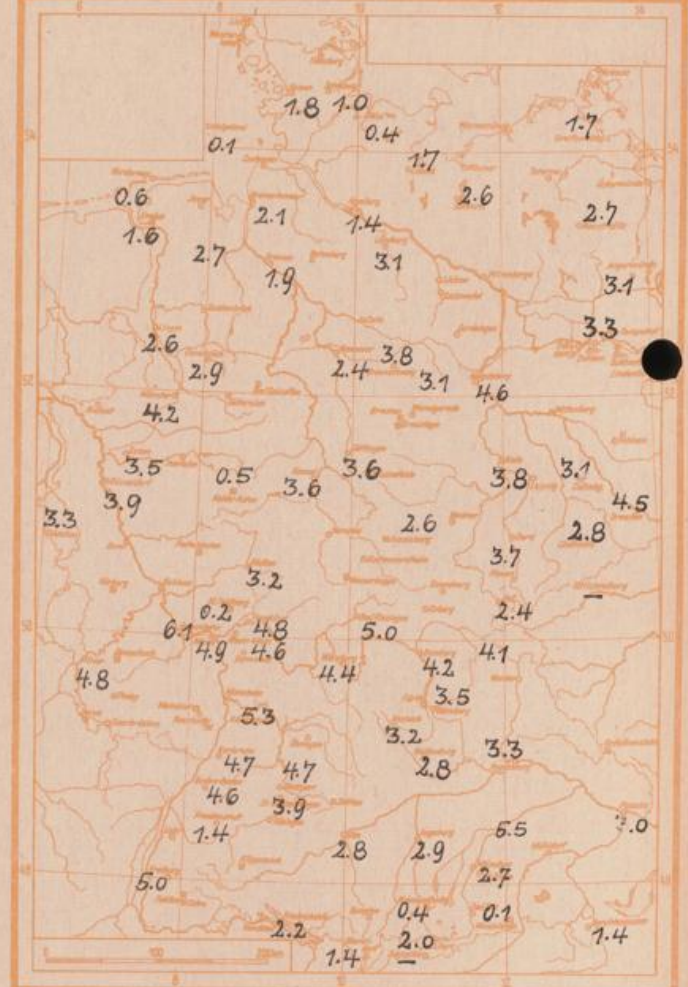
Sonnenaufgang am 22.4.58 in Frankfurt/Main 05.20 Uhr, Untergang 19.28 Uhr MEZ  
 Mondaufgang am 22.4.58 (3 Tage nach Neumond) 07.14 Uhr, Untergang 22.54 Uhr MEZ

Langjähriges Temperaturmittel der Jahre 1851-1930 in Frankfurt/M. gestern 10.4 °C

Messungen in der freien Atmosphäre über Stuttgart  
 Wind / Knoten      Temperaturen



Langjährige Normalwerte für Mai:  
 Mittlere Zahl der Sommertage = Tage mit Temperatur-Maximum von mindestens 25 Grad C



Auskünfte und Beratungen durch das Wetteramt Frankfurt in Offenbach (Offenbach, Frankfurter Straße 135, Telefon 80329. Automatische Ansagen: Wettervorhersage 2974, Reise- bzw. Straßen- und Wintersportbericht 2978). Wetteramt Neustadt/Weinstr. (Villenstr. 15, Telefon 2061, 2706), durch Vermittlung der Dienststellen Darmstadt-Bismarckturm (Telefon 4720), Geisenheim (Telefon Rüdelsheim 9372), Gießen (Telefon 2119), Kassel (Telefon 15150), Bad H. Feld (Telefon 8000).