

Wetterkarte

Amtsblatt des Wetteramtes Frankfurt in Offenbach am Main

Bei unregelmäßiger Lieferung sind Beschwerden immer an das Zustellpostamt zu richten

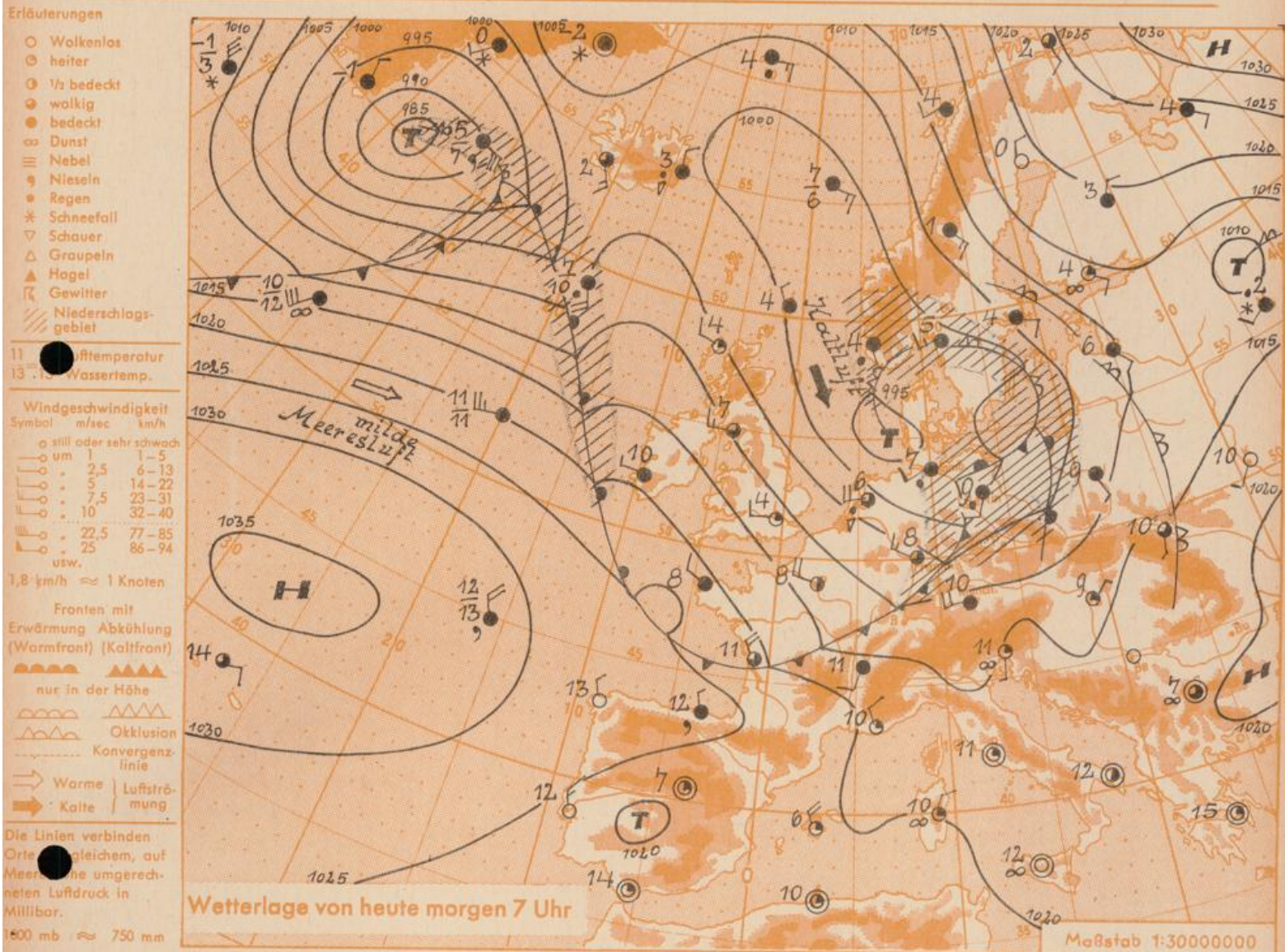
Offenbach am Main
Frankfurter Straße 135 - Telefon 8 03 29

Verlagsort: Frankfurt am Main
Erscheint täglich, Postbezug monatlich 2,- DM

Jahrgang 1958

S o n n t a g , den 27. April 1958 12 Uhr

Nummer 117



Mit einer Breite von 500 km überquerte das Regengebiet von Westeuropa aus Hessen und bewirkte 24-stündigen Landregen. Dieser beendete die vorausgegangene Dürre. Bei 17 Liter/qm im Rhein-Main-Gebiet wurden statt der bisherigen 10 % jetzt sprunghaft 65 % der jahreszeitlich normalen Regenmenge erreicht. In Driedorf (Dillkreis) wurden sogar 61.5 Liter/qm gemessen (vgl. Karte a.d. Rückseite).

Kaltluft, die nun auf der Rückseite des Nordseetiefs nach Deutschland strömt, bestimmt mit lebhafter Schauertätigkeit das Wetter des heutigen Tages, während im weiteren Verlaufe neue atlantische Störungen auf Deutschland übergreifen werden.

Dr. W. Re.

Wettermeldungen von heute morgen 7h

Station	Höhe NN	Wetter	Wind km/h	7 Uhr	Temperatur °C			Sonnenschein, gestern in Std.	Niederschlag in 24 Std. mm	Schneehöhe cm	
					höchste gestern	Mittel gestern	Tiefstwert der Nacht 2m Höhe am Boden				
Frankfurt-Stadt	103	wolkig	WNW 20	9	11	9.1	9	7	0.0	13	-
Frankfurt-Flughafen	110	wolkig	W 29	8	11	9.1	8	6	0.0	10	-
Offenbach/M.	99	wolkig	W 18	8	10	9.3	8	7	0.0	17	-
Darmstadt-Bismarckturm	265	wolkig	WSW 23	8	10	8.0	7	6	0.0	14	-
Geisenheim	109	Schauer	WNW 38	7	10	9.2	6	6	0.0	10	-
Gießen	185	wolkig	W 34	8	10	8.1	8	6	0.0	16	-
Kassel	198	Schauer	W 13	8	9	7.9	8	6	0.0	5	-
Bad Hersfeld	216	wolkig	SW 5	8	9	7.8	8	6	0.0	19	-
Mannheim	97	wolkig	W 14	9	13	10.5	9	7	0.0	6	-
Neustadt/Weinstr.	140	wolkig	NW 40	9	14	10.9	8	6	0.4	8	-
Trier	265	Graupelsch.	W 36	7	10	8.6	7	5	0.0	10	-
Koblenz	97	Schauer	NNW 32	8	12	9.3	8	x	0.0	5	-
Saarbrücken	334	wolkig	NW 23	7	9	8.0	6	6	0.0	17	-
Weinbiet über Neustadt	553	wolkig	SW 49	5	10	7.0	5	4	0.6	5	-
Nürnberg	611	Regen	W 23	2	7	7.5	2	2	x	23	-
Kleiner Feldberg Ts.	807	wolkig	W 43	2	5	3.6	2	2	0.0	23	-
Wasserkuppe Rhön	921	Regen	WNW 43	4	3	3.1	3	2	0.0	33	-

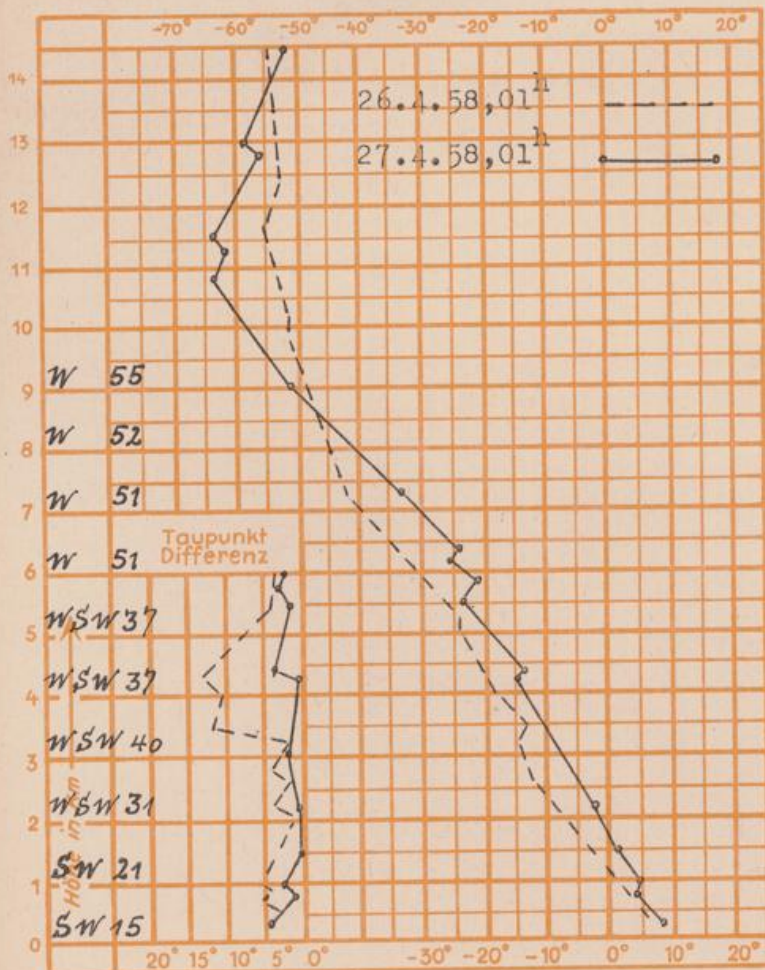
Luftdruck 7h	Höhe	mm	auf Meereshöhe umgerechnet	
			mm	mb
Frankfurt/M.	109	745.9	755.7	1007.6
Offenbach	111	743.5	753.6	1004.7
Gießen	193	735.3	752.7	1003.5
Trier	273	731.2	755.7	1007.6

Erdbodentemperaturen	10 cm Tiefe	20 cm Tiefe	50 cm Tiefe	100 cm Tiefe
	Kassel	7.6	8.0	8.1
Gießen	7.6	8.1	8.7	8.0 °C
Offenbach	9.2	9.4	10.4	9.8 °C
Darmstadt	7.6	7.5	7.7	6.7 °C

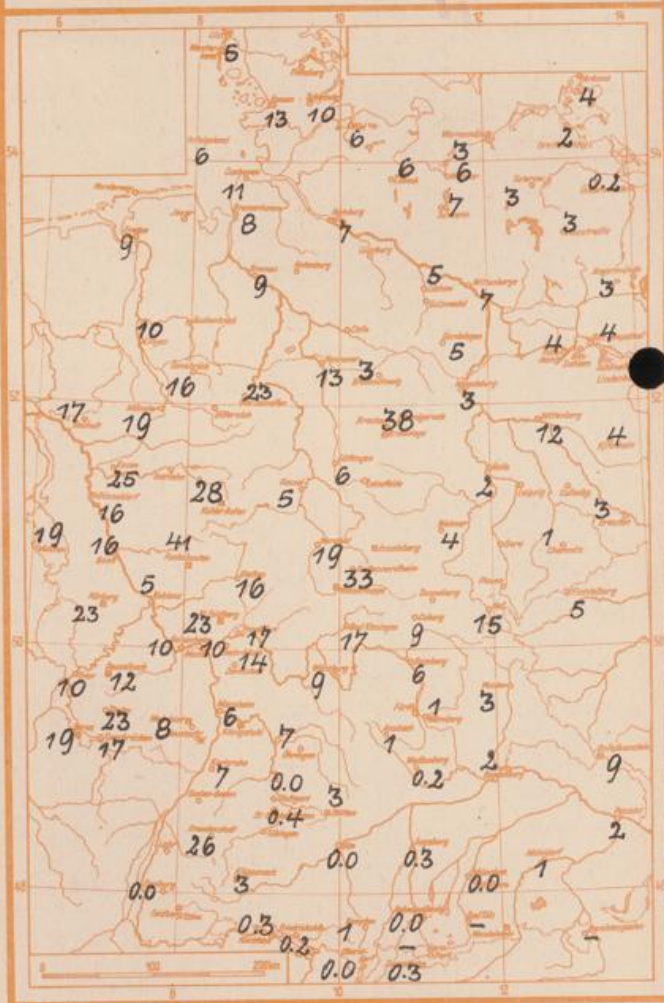
Sonnenaufgang am 28.4.58 in Frankfurt/Main 05.09 Uhr, Untergang 19.38 Uhr MEZ
 Mondaufgang am 28.4.58 (2 Tage nach 1.Vrtl.) 13.24 Uhr, Untergang 02.20 Uhr MEZ

Langjähriges Temperaturmittel der Jahre 1851-1930 in Frankfurt/M. gestern 10.8 °C

Messungen in der freien Atmosphäre über Stuttgart



Niederschlagsmengen vom 26.4.58 bis 27.4.58 morgens (Liter/qm)



Auskünfte und Beratungen durch das Wetteramt Frankfurt in Offenbach (Offenbach, Frankfurter Straße 135, Telefon 80329. Automatische Ansagen: Wettervorhersage 2974, Reise- bzw. Straßen- und Wintersportbericht 2978). Wetteramt Neustadt/Weinstr. (Villenstr. 15, Telefon 2061, 2706), durch Vermittlung der Dienststellen Darmstadt-Bismarckturm (Telefon 4720), Geisen-