

Wetterkarte

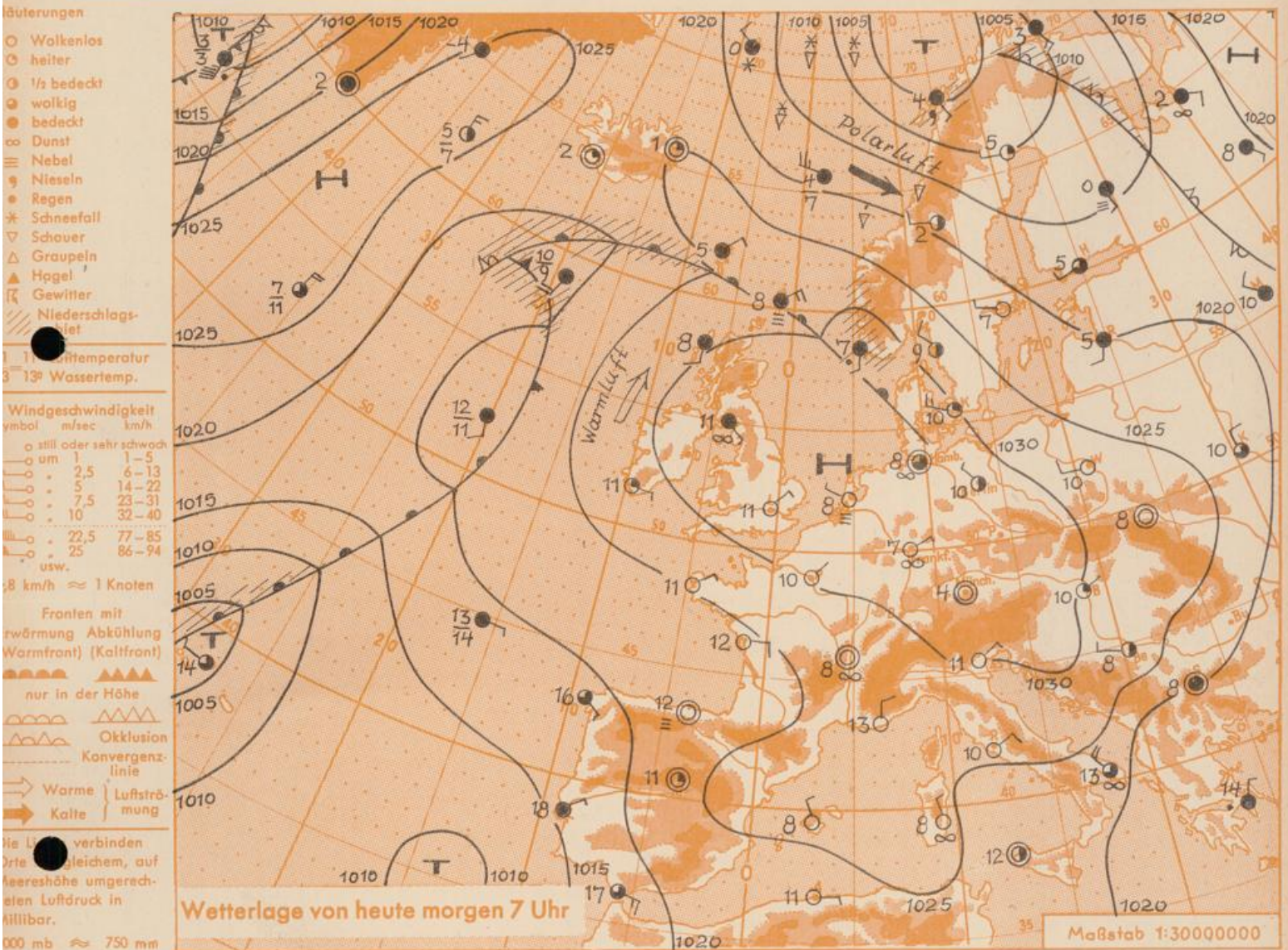
Amtsblatt des Wetteramtes Frankfurt in Offenbach am Main

Bei unregelmäßiger Lieferung sind Beschwerden immer an das Zustellpostamt zu richten

Offenbach am Main
Frankfurter Straße 135 · Telefon 8 03 29

Verlagsort: Frankfurt am Main
Erscheint täglich, Postbezug monatlich 2,— DM

Jahrgang 1958 D o n n e r s t a g , den 1. Mai 1958 12 Uhr Nummer 121



Die grossräumige Luftdruckverteilung zeigt seit dem Vortage wenig Änderung. Das mitteleuropäische Hoch konnte sich noch verstärken und in Richtung Island und Skandinavien ausdehnen. Infolgedessen blieben auch die in den äussersten Nordosten des Bundesgebietes einsickernden kühleren Luftmassen ohne grosse Bedeutung. Einzelne Wolkenfelder standen lediglich einer stärkeren Sonneneinstrahlung entgegen, so dass die Temperaturen hier nicht so hoch anstiegen wie im übrigen Bundesgebiet, wo vielfach 20 Grad überschritten wurden.

Da sich das ausgedehnte Hochdruckgebiet insbesondere nach Nordosten hin in den nächsten Tagen rasch abschwächt, werden am Wochenende kühlere Luftmassen zumindest die nördlichen Teile von Hessen streifen und hier stärkere Bewölkung und Temperaturrückgang bringen.

St.

Wettermeldungen von heute morgen 7h

Station	Höhe NN	Wetter	Wind km/h	Temperatur °C			Sonnenschein, gestern in Stdn.	Niederschlag in 24 Stdn. mm	Schneehöhe cm		
				7 Uhr	höchste gestern	Mittel gestern				Tiefstwert der Nacht 2m Höhe am Boden	
Frankfurt-Stadt	103	wolkenlos	ENE 6	11	18	14.2	7	5	1.8	-	-
Frankfurt-Flughafen	110	wolkenlos	ENE 4	7	17	12.3	4	-0.5	1.5	-	-
Offenbach/M.	99	wolkenlos	ENE 4	7	18	13.0	6	4	2.0	-	-
Darmstadt-Bismarckturm	265	wolkenlos	ESE 13	8	15	12.1	7	4	1.5	-	-
Geisenheim	109	heiter	WSW 9	9	18	11.8	6	2	6.5	-	-
Gießen	185	wolkenlos	WNW 2	5	17	11.1	4	2	1.8	-	-
Kassel	198	wolkenlos	still	4	16	10.8	3	1	4.3	-	-
Bad Hersfeld	216	Nebel	still	3	16	11.0	3	1	0.4	-	-
Mannheim	97	heiter	still	7	19	12.0	4	2	5.8	-	-
Neustadt/Weinstr.	140	heiter	still	5	18	11.3	4	2	5.9	-	-
Trier	265	heiter	NE 4	6	19	12.0	6	3	12.4	-	-
Koblenz	97	wolkenlos	S 9	6	19	12.8	6	x	6.8	-	-
Saarbrücken	334	heiter	NE 11	8	17	11.2	6	4	12.9	-	-
Weinbiet über Neustadt	553	heiter	ESE 27	8	14	9.8	7	4	6.7	-	-
Nürnberg	611	wolkenlos	ESE 5	8	14	10.0	7	5	x	-	-
Kleiner Feldberg Ts.	807	heiter	E 14	8	11	8.4	7	3	0.5	-	-
Wasserkuppe Rhön	921	heiter	E 9	7	10	7.2	5	-1	1.3	-	-

Luftdruck 7h	Höhe	mm	auf Meereshöhe umgerechnet mm	umgerechnet mb
Frankfurt/M.	109	764.7	774.8	1032.9
Offenbach	111	764.1	774.5	1032.6
Gießen	193	756.6	774.8	1032.9
Trier	273	749.4	774.7	1032.8

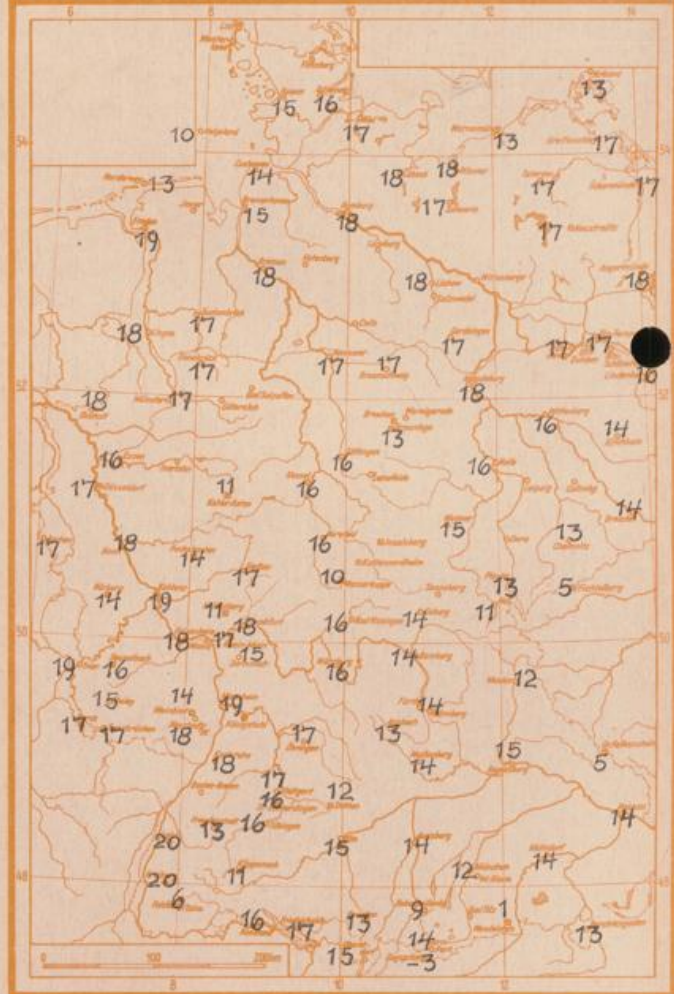
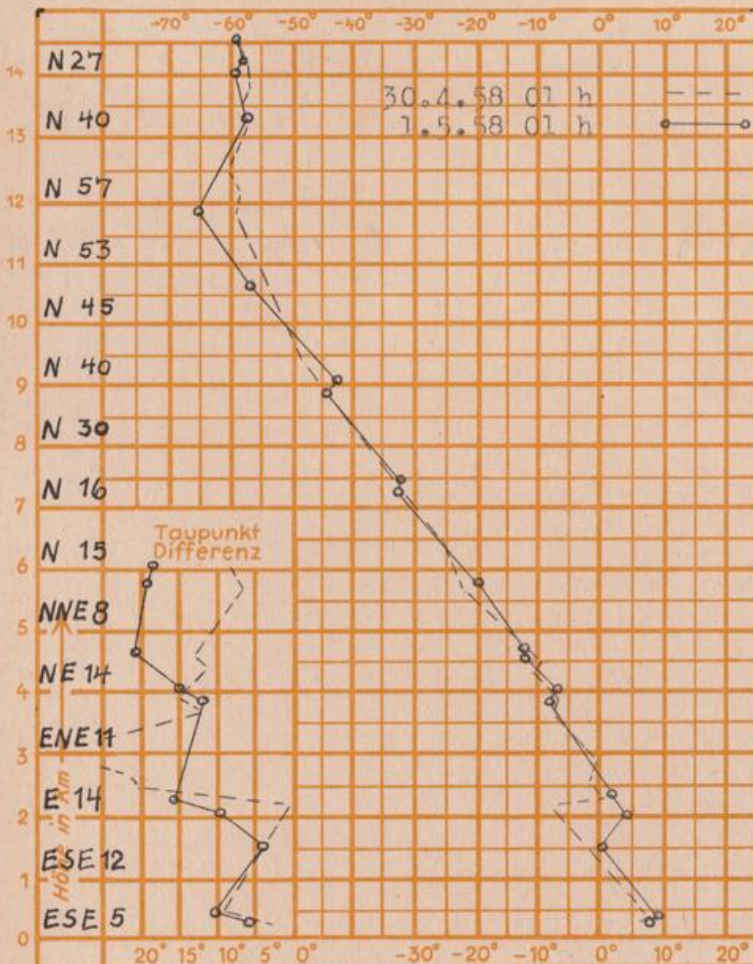
Erdbodentemperaturen	10 cm Tiefe	20 cm Tiefe	50 cm Tiefe	100 cm Tiefe
Kassel	7.3	8.6	8.3	7.2 °C
Gießen	6.8	7.8	9.5	8.0 °C
Offenbach	9.2	9.7	11.2	9.8 °C
Darmstadt	8.1	8.6	8.7	7.0 °C

Sonnenaufgang am 2.5.58 in Frankfurt/Main 0501 Uhr, Untergang 1944 Uhr MEZ
 Mondaufgang am 2.5.58 (1 Tag vor Vollmond) 1840 Uhr, Untergang 0421 Uhr MEZ

Langjähriges Temperaturmittel der Jahre 1851-1930 in Frankfurt/M. gestern 11.1 °C

Messungen in der freien Atmosphäre über Stuttgart

Höchsttemperaturen am 30.4.58



Auskünfte und Beratungen durch das Wetteramt Frankfurt in Offenbach (Offenbach, Frankfurter Straße 135, Telefon 80329. Automatische Ansagen: Wettervorhersage 2974, Reise- bzw. Straßen- und Wintersportbericht 2978). Wetteramt Neustadt/Weinstr. (Villenstr. 15, Telefon 2061, 2706), durch Vermittlung der Dienststellen Darmstadt-Bismarckturm (Telefon 4720), Geisenheim (Telefon 2370), Gießen (Telefon 2110), Kassel (Telefon 15450), Bad Hersfeld (Telefon 2280).