

# Wetterkarte

Amtsblatt des Wetteramtes Frankfurt in Offenbach am Main

Bei unregelmäßiger Lieferung sind Beschwerden immer an das Zustellpostamt zu richten

Offenbach am Main  
Frankfurter Straße 135 · Telefon 8 03 29

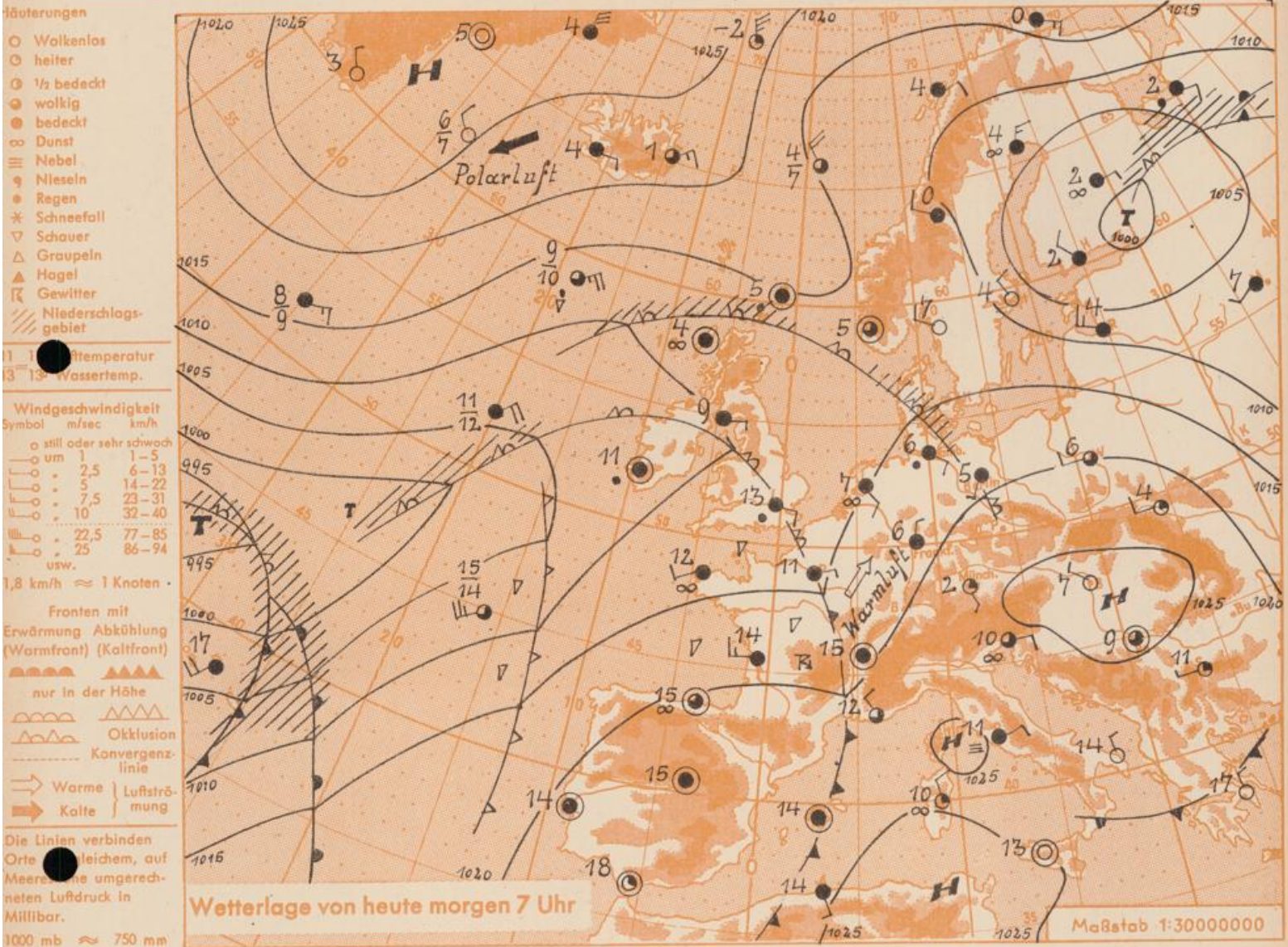
Verlagsort: Frankfurt am Main  
Erscheint täglich, Postbezug monatlich 2,— DM

Jahrgang 1958

Montag, den 5. Mai 1958

12 Uhr

Nummer 125



Innerhalb der frischen Polarluft, die am Sonntag nach Deutschland einströmte, stiegen die Temperaturen trotz intensiver Sonneneinstrahlung kaum über 15 Grad an. In der Nacht zu Montag kam es stellenweise nochmals zu leichten Bodenfrösten.

Inzwischen hat sich der Kern des westeuropäischen Hochs zum Balkan verlagert. Das führte zu einer Umstellung der Bodenströmung von Nordwest auf Südwest. Mit ihr dringt nun Warmluft, in der am Sonntag über Westfrankreich Höchsttemperaturen von 25 bis 30 Grad erreicht wurden, nach Mitteleuropa vor. Aus dem Raum Azoren lösen sich einzelne Störungen ab und erreichen unser Gebiet in abgeschwächter Form. Sie werden örtlich Gewitterregen bringen, den überwiegend freundlichen Witterungscharakter aber nur wenig beeinträchtigen.

Vorhersage für Hessen und Rheinland-Pfalz, gültig bis Mittwoch, 7.5.58, früh:

Von Westen her Bewölkungszunahme und ab Montag abend örtlich gewittrige Schauer. Am Dienstag wolkig mit Aufheiterungen. Mittagstemperaturen bei 20 Grad, nächtliche Tiefstwerte 12 bis 15 Grad. Schwacher, zeitweise auffrischender Südwestwind.

Weitere Aussichten: Überwiegend freundlich und warm.

St.

## Wettermeldungen von heute morgen 7<sup>h</sup>

Station	Höhe NN	Wetter	Wind km/h	Temperatur °C				Sonnenschein, gestern in Std.	Niederschlag in 24 Std. mm	Schneehöhe cm
				7 Uhr	höchste gestern	Mittel gestern	Tiefstwert der Nacht 2m Höhe am Boden			
Frankfurt-Stadt	103	wolzig	E 2	9	17	11.1	5	3	13.8	-
Frankfurt-Flughafen	110	wolzig	NNE 3	6	16	8.9	-0.5	-3	13.9	-
Offenbach/M.	99	wolzig	E 3	6	15	9.4	3	1	14.0	-
Darmstadt-Bismarckturm	265	wolzig	SSW 11	10	16	9.2	7	3	14.9	-
Geisenheim	109	heiter	NNW 3	8	17	10.4	3	1	12.8	-
Gießen	185	wolzig	still	3	15	9.4	3	0	13.2	-
Kassel	198	heiter	SE 5	5	15	7.7	3	0	11.9	-
Bad Hersfeld	216	heiter	SW 9	3	14	7.6	1	-1	11.7	-
Mannheim	97	wolzig	still	7	16	10.0	4	1	14.1	-
Neustadt/Weinstr.	140	wolzig	still	4	17	10.7	3	1	11.5	-
Trier	265	wolzig	still	5	18	10.8	4	3	13.2	-
Koblenz	97	wolzig	S 9	7	17	10.7	6	x	13.8	-
Saarbrücken	334	wolzig	E 11	8	16	10.2	6	2	13.2	-
Weinbiet über Neustadt	553	wolzig	S 22	10	13	8.0	7	3	13.1	-
Nürnberg	611	wolzig	SSW 23	10	14	7.3	8	7	x	-
Kleiner Feldberg Ts.	807	wolzig	SSE 23	9	10	5.4	5	1	12.8	-
Wasserkuppe Rhön	921	wolzig	SSW 14	6	7	2.5	3	2	9.3	-

Luftdruck 7 <sup>h</sup>	Höhe	mm	auf Meereshöhe umgerechnet mm	umgerechnet mb
Frankfurt/M.	109	754.7	764.7	1019.5
Offenbach	111	754.5	764.8	1019.7
Gießen	193	746.7	764.7	1019.5
Trier	273	739.4	764.4	1019.1

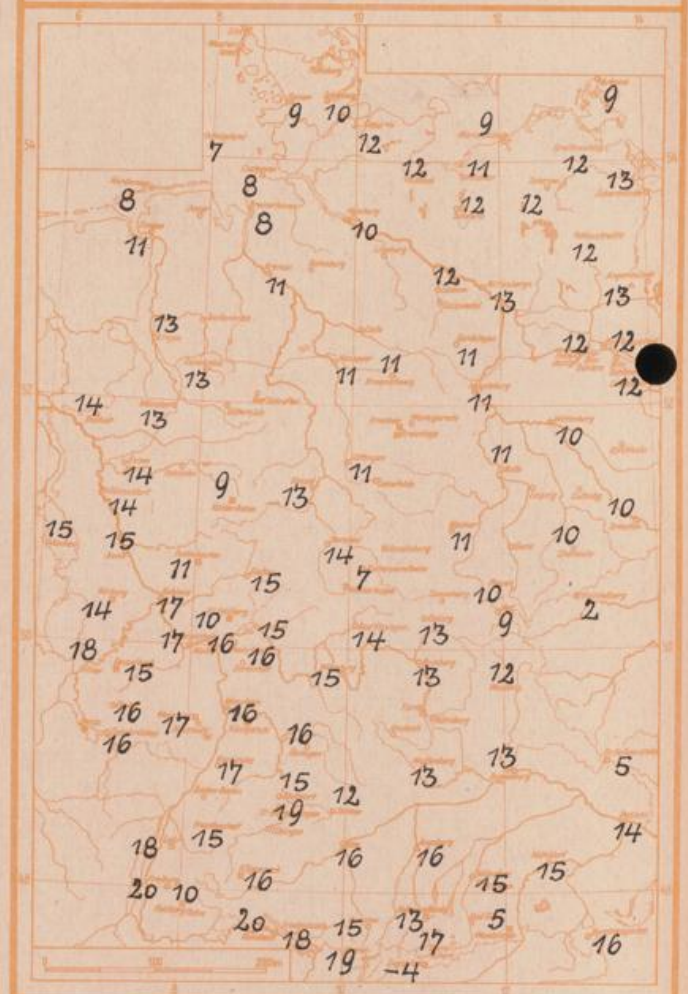
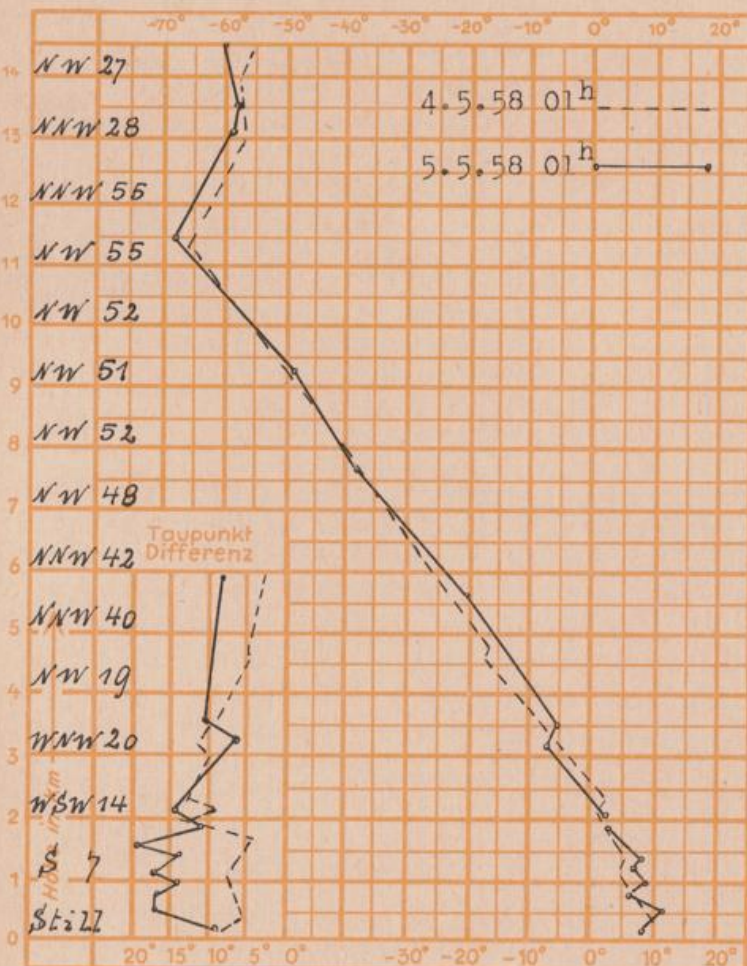
Erdbodentemperaturen	10 cm Tiefe	20 cm Tiefe	50 cm Tiefe	100 cm Tiefe
Kassel	8.6	10.4	10.4	8.3 °C
Gießen	9.5	10.7	12.5	9.8 °C
Offenbach	10.0	11.2	13.4	11.2 °C
Darmstadt	9.3	10.0	10.6	8.0 °C

Sonnenaufgang am 6.5.58 in Frankfurt/Main 0455 Uhr, Untergang 1950 Uhr MEZ  
 Mondaufgang am 6.5.58 (3 Tage nach Vollmond) 2313 Uhr, Untergang 0722 Uhr MEZ

Langjähriges Temperaturmittel der Jahre 1851-1930 in Frankfurt/M. gestern 12.2 °C

Höchsttemperaturen am 4.5.58 in 2 m Höhe

### Messungen in der freien Atmosphäre über Stuttgart



Auskünfte und Beratungen durch das Wetteramt Frankfurt in Offenbach (Offenbach, Frankfurter Straße 135, Telefon 80329. Automatisch: Ansagen: Wettervorhersage 2974, Reise- bzw. Straßen- und Wintersportbericht 2978). Wetteramt Neustadt/Weinstr. (Villenstr. 15, Telefon 2061, 2706), durch Vermittlung der Dienststellen Darmstadt-Bismarckturm (Telefon 4720), Geisenheim (Telefon 2270), Gießen (Telefon 2120), Kassel (Telefon 2120).