

Wetterkarte

Amtsblatt des Wetteramtes Frankfurt in Offenbach am Main

Bei unregelmäßiger Lieferung sind Beschwerden immer an das Zustellpostamt zu richten

Offenbach am Main
Frankfurter Straße 135 · Telefon 8 03 29

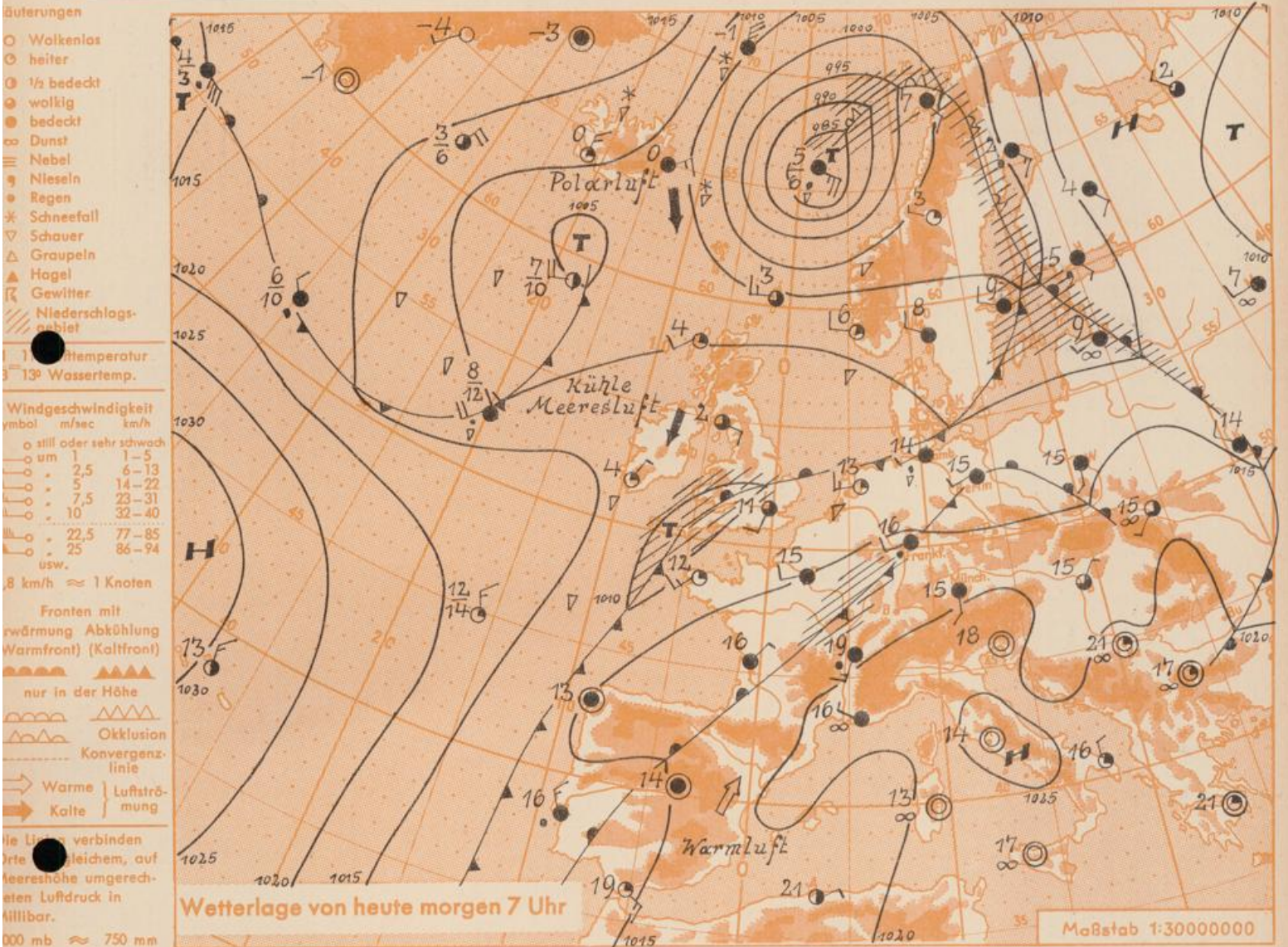
Verlagsort: Frankfurt am Main
Erscheint täglich, Postbezug monatlich 2,— DM

Jahrgang 1958

S a m s t a g , den 10. Mai 1958

12 Uhr

Nummer 130



Im Bereich der von Südwesten einströmenden feucht-warmen Luftmasse kam es am Freitag abend zum ersten Mal in diesem Frühjahr zu verbreiteter Gewittertätigkeit. Hierbei waren die Niederschlagsmengen im Rhein-Main-Gebiet mit 13 bis 18 mm am ergiebigsten.

Nach Durchzug einer neuen Störung, die am Sonntag das Bundesgebiet erreicht, wird die Niederschlagstätigkeit vorübergehend nachlassen. Mit der sich dann mehr auf West umstellenden Strömung gelangen im weiteren Verlauf neue atlantische Fronten zum Festland, so dass der unbeständige Witterungscharakter im ganzen erhalten bleibt. Ein nachhaltiger Kaltlufteinbruch, wie er sich zur Zeit der "Eisheiligen" gerne einzustellen pflegt, ist nicht zu erkennen.

Vorhersage für Hessen und Rheinland-Pfalz, gültig bis Montag, 12.5.58, früh:
Wechselnde, meist starke Bewölkung und in der Nacht zu Sonntag nochmals auflebende Niederschlagstätigkeit, örtlich Gewitter. Am Sonntag nachlassende Schauern. Höchstemperaturen 18 bis 20 Grad, Tiefstwerte nachts 12 bis 15 Grad. Mässiger, zeitweise auffrischender Südwestwind.

Weitere Aussichten: Wechselhaft, mässig warm.

St.

Wettermeldungen von heute morgen 7^h

Station	Höhe NN	Wetter	Wind km/h	Temperatur °C					Sonnenschein. gestern in Std.	Niederschlag in 24 Std. mm	Schneehöhe cm
				7 Uhr	höchste gestern	Mittel gestern	Tiefstwert der Nacht 2m Höhe	am Boden			
Frankfurt-Stadt	103	bedeckt	WSW 11	17	25	20.2	16	16	6.3	19	
Frankfurt-Flughafen	110	Regen	SW 18	16	24	19.3	16	15	7.6	12	
Offenbach/M.	99	Schauer	SSW 14	17	24	20.0	16	16	7.1	13	
Darmstadt-Bismarckturm	265	Nebel	SW 25	15	24	19.5	15	14	9.8	14	
Geisenheim	109	bedeckt	SW 4	17	25	19.2	16	15	5.3	11	
Gießen	185	bedeckt	S 13	16	23	19.2	15	15	5.0	2	
Kassel	198	bedeckt	SSE 3	15	24	18.0	14	14	6.0	7	
Bad Hersfeld	216	bedeckt	WSW 7	17	23	17.2	15	13	5.3	2	
Mannheim	97	bedeckt	S 13	16	25	19.5	16	15	6.6	10	
Neustadt/Weinstr.	140	Regen	WSW 11	17	25	19.3	16	15	5.1	8	
Trier	265	wolkig	SW 18	15	23	17.2	14	14	4.0	16	
Koblenz	97	wolkig	SW 7	16	25	17.1	15	x	2.1	9	
Saarbrücken	334	Nieseln	SW 16	15	23	17.2	15	14	7.3	20	
Weinbiet über Neustadt	553	Regen	W 16	13	23	17.4	13	13	5.6	14	
Nürburg	611	bedeckt	SW 13	12	20	15.6	12	11	x	30	
Kleiner Feldberg Ts.	807	Nebel	SW 25	11	19	12.9	11	11	6.9	11	
Wasserkuppe Rhön	921	Nebel	W 40	12	19	13.8	12	11	6.2	5	

Luftdruck 7 ^h	Höhe	mm	auf Meereshöhe umgerechnet	
			mm	mb
Frankfurt/M.	109	752.3	762.0	1015.9
Offenbach	111	751.6	761.5	1015.2
Gießen	193	743.9	761.0	1014.6
Trier	273	738.1	762.2	1016.2

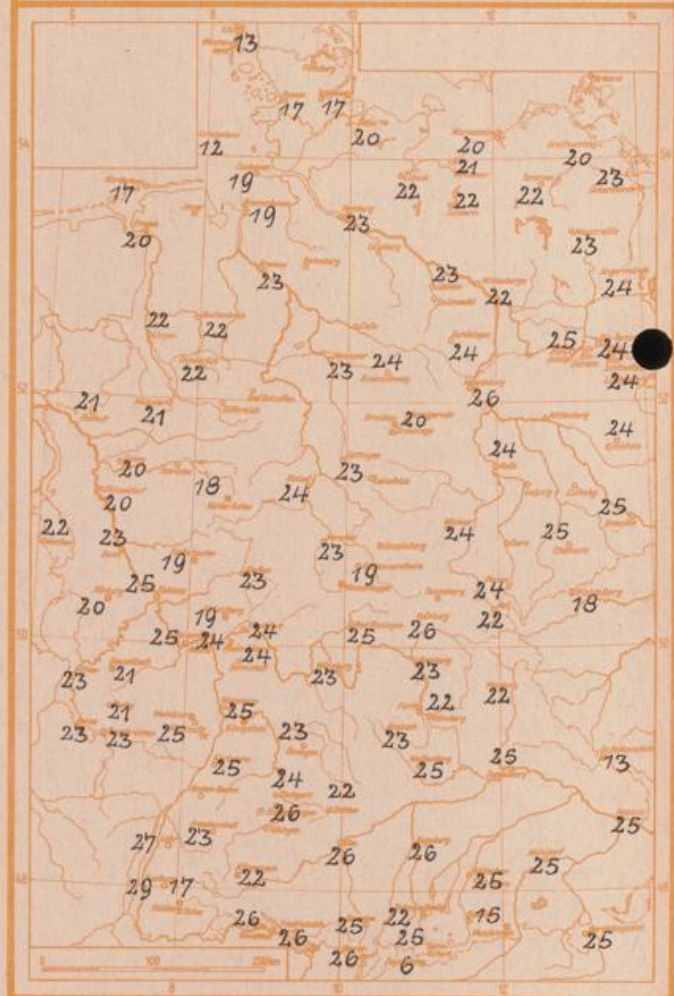
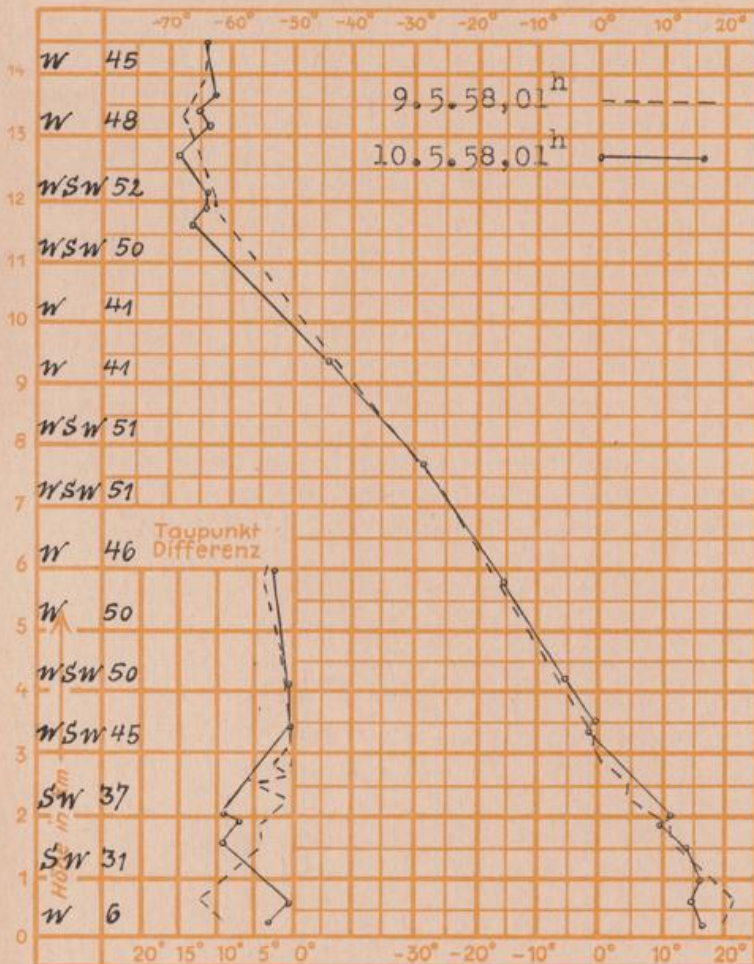
Erdbodentemperaturen	10 cm Tiefe			
	10 cm Tiefe	20 cm Tiefe	50 cm Tiefe	100 cm Tiefe
Kassel	15.1	15.0	12.0	9.3 °C
Gießen	15.4	15.3	14.2	11.0 °C
Offenbach	16.8	17.3	16.3	12.8
Darmstadt	16.3	16.4	14.0	9.7 °C

Sonnenaufgang am 11.5.58 in Frankfurt/Main 04.46 Uhr, Untergang 19.57 Uhr MEZ
 Mondaufgang am 11.5.58 (1 Tag n.letzt.Vtl.) 01.36 Uhr, Untergang 12.39 Uhr MEZ

Langjähriges Temperaturmittel der Jahre 1851-1930 in Frankfurt/M. gestern 12.8 °C

Messungen in der freien Atmosphäre über Stuttgart
 Wind/Knoten Temperaturen

Höchsttemperaturen vom 9.5.58 in 2 m Höhe



Auskünfte und Beratungen durch das Wetteramt Frankfurt in Offenbach (Offenbach, Frankfurter Straße 135, Telefon 80329. Automatische Ansagen: Wettervorhersage 2974, Reise- bzw. Straßen- und Wintersportbericht 2978). Wetteramt Neustadt/Weinstr. (Villenstr. 15, Telefon 2061, 2706), durch Vermittlung der Dienststellen Darmstadt-Bismarckturm (Telefon 4720), Geisenheim (Telefon 8043), Gießen (Telefon 2110), Kassel (Telefon 15150), Bad Hersfeld (Telefon 2200).