

Wetterkarte

Amtsblatt des Wetteramtes Frankfurt in Offenbach am Main

Bei unregelmäßiger Lieferung sind Beschwerden immer an das Zustellpostamt zu richten

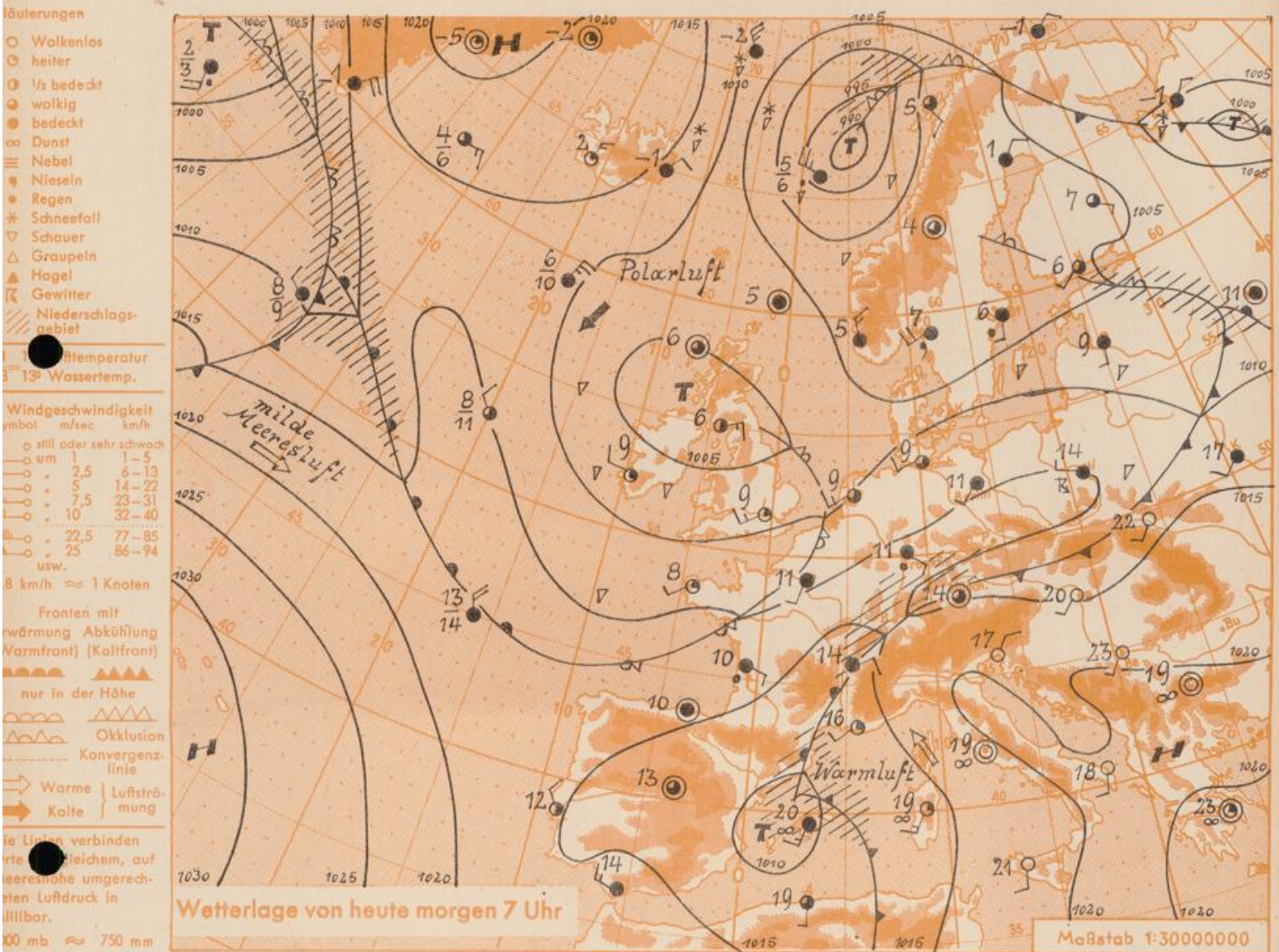
Offenbach am Main
Frankfurter Straße 135 · Telefon 8 03 29

Verlagsort: Frankfurt am Main
Erscheint täglich, Postbezug monatlich 2,— DM

Jahrgang 1958

Montag, den 12. Mai 1958 12 Uhr

Nummer 132



Die heutige Wetterkarte zeigt noch immer tiefen Luftdruck im Raum der Britischen Inseln, der die Polarluft bisher daran hinderte, auf direktem Weg vom Nordmeer nach Mitteleuropa einzufliessen. Auf dem Umweg über den Ostatlantik erwärmt sich die bodennahe Luftschicht von Island bis zum europäischen Festland um rund 10 Grad.

Da sich das Tief über England aber nun ostwärts verlagert, wird die auf seiner Rückseite landeinwärts strömende Kaltluft zumindest Norddeutschland erfassen und hier weiteren Temperaturrückgang bringen. Später greifen von Westen neue Störungen auf Mitteleuropa über, so dass der Witterungscharakter insgesamt wechselhaft bleibt.

Vorhersage für Hessen und Rheinland-Pfalz, gültig bis Mittwoch, 14.5.58, früh:

Zunächst noch bedeckt und zeitweise Regen. Am Dienstag Übergang zu wechselnder Bewölkung, noch einzelne Schauer. Höchsttemperaturen bis zu 15 Grad, nächtliche Tiefstwerte 5 bis 10 Grad. Vorherrschend schwacher Wind aus Südwest bis West.

Weitere Aussichten: Vorübergehend etwas freundlicher, wenig Temperaturänderung.

St.

Wettermeldungen von heute morgen 7^h

Station	Höhe NN	Wetter	Wind km/h	Temperatur °C					Sonnenschein, gestern in Std.	Niederschlag in 24 Std., mm	Schneehöhe cm
				7 Uhr	höchste gestern	Mittel gestern	Tiefstwert der Nacht 2 m Höhe	am Boden			
Frankfurt-Stadt	103	Regen	still	12	19	15.4	12	11	0.4	4	
Frankfurt-Flughafen	110	Regen	SE 3	11	19	14.9	11	10	0.6	3	
Offenbach/M.	99	Regen	S 3	11	19	15.2	11	10	0.5	4	
Darmstadt-Bismarckturm	265	Nieseln	W 3	11	19	13.8	10	9	1.0	3	
Geisenheim	109	Regen	still	11	19	14.3	11	10	0.7	6	
Gießen	185	Regen	SSW 7	10	18	14.0	10	9	0.3	8	
Kassel	198	Regen	WSW 7	11	19	14.4	10	10	0.9	13	
Bad Hersfeld	216	bedeckt	still	11	20	12.3	10	10	0.9	9	
Mannheim	97	bedeckt	still	13	22	16.8	13	11	3.0	0.0	
Neustadt/Weinstr.	140	bedeckt	still	13	22	16.8	12	11	4.8	0.0	
Trier	265	Regen	still	10	16	12.3	9	9	0.0	14	
Koblenz	97	Regen	SSE 5	11	20	14.8	11	x	0.0	8	
Saarbrücken	334	Regen	ENE 5	10	17	13.0	10	9	0.4	3	
Weinbiet über Neustadt	553	bedeckt	E 13	10	20	12.8	9	8	4.5	0.1	
Nürnberg	611	Schauer	S 20	7	13	9.6	7	7	x	12	
Kleiner Feldberg Ts.	807	Regen	W 22	6	13	9.2	5	5	0.0	10	
Wasserkuppe Rhön	921	bedeckt	WSW 14	6	15	10.4	5	4	2.7	7	

Luftdruck 7 ^h	Höhe	mm	auf Meereshöhe umgerechnet	
			mm	mb
Frankfurt/M.	109	752.3	762.2	1016.1
Offenbach	111	751.7	761.8	1015.6
Gießen	193	744.0	761.4	1015.2
Trier	273	737.2	761.8	1015.6

Erdbodentemperaturen	10 cm Tiefe	20 cm Tiefe	50 cm Tiefe	100 cm Tiefe
Kassel	12.8	13.6	12.6	9.9 °C
Gießen	12.0	12.7	13.8	11.7 °C
Offenbach	14.2	14.7	16.2	13.8 °C
Darmstadt	13.4	13.8	14.0	10.4 °C

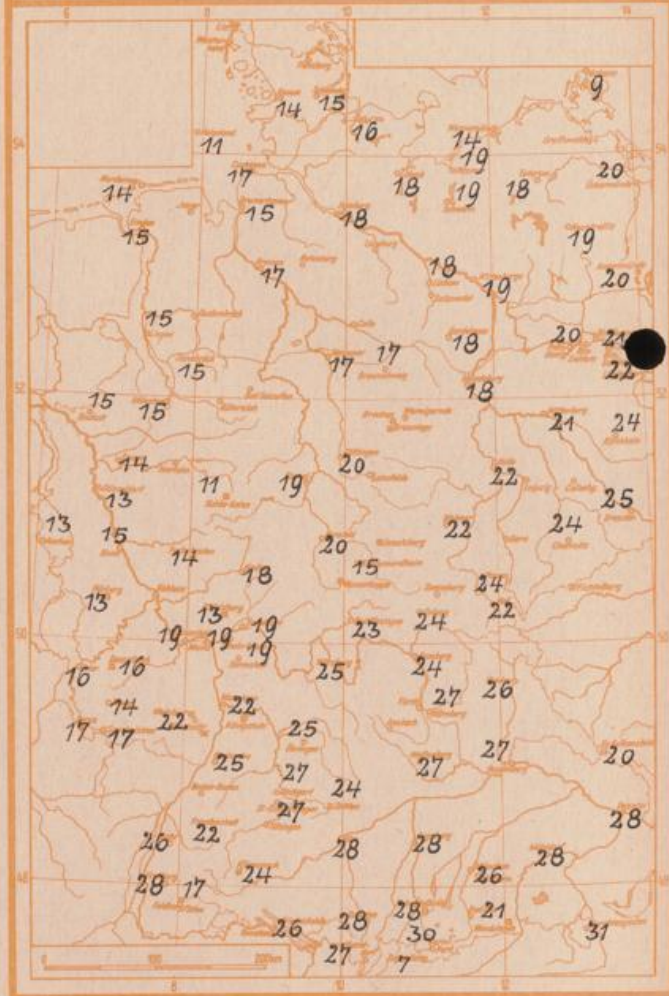
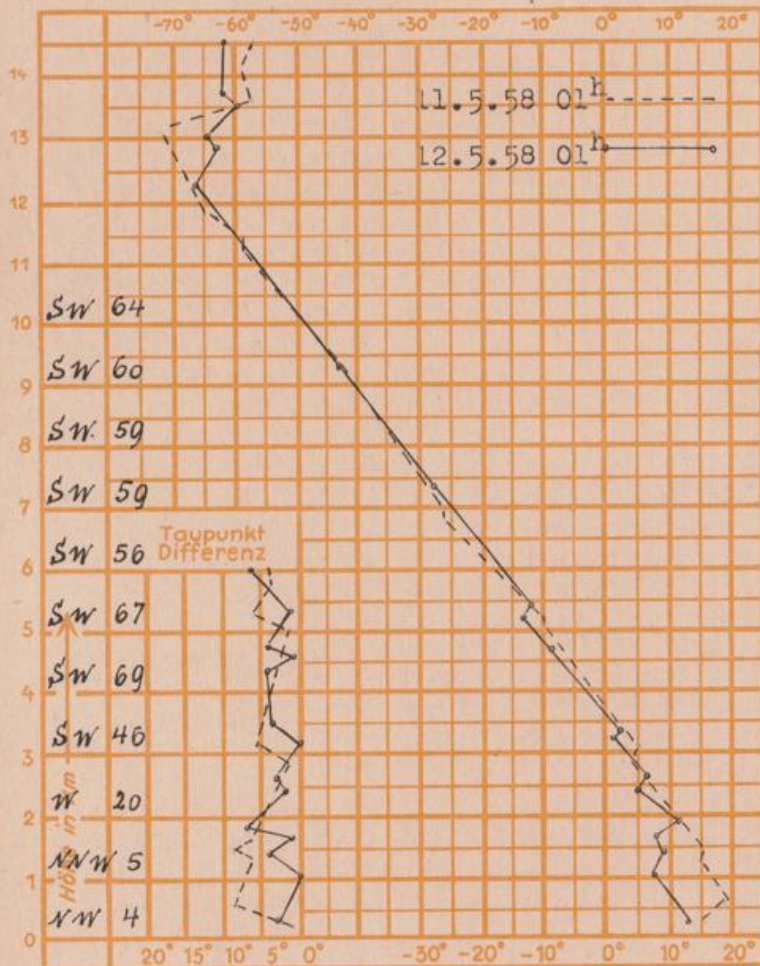
Sonnenaufgang am 13.5.58 in Frankfurt/Main
 Mondaufgang am 13.5.58 (3 Tag.n.letzt.Vtl.)

0443 Uhr, Untergang 2000 Uhr MEZ
 0224 Uhr, Untergang 1443 Uhr MEZ

Langjähriges Temperaturmittel der Jahre 1851-1930 in Frankfurt/M. gestern 13.3 °C

Höchsttemperaturen am 11.5.58 in 2 m Höhe

Messungen in der freien Atmosphäre über Stuttgart



Auskünfte und Beratungen durch das Wetteramt Frankfurt in Offenbach (Offenbach, Frankfurter Straße 135, Telefon 80329. Automatische Ansagen: Wettervorhersage 2974, Reise- bzw. Straßen- und Wintersportbericht 2978). Wetteramt Neustadt/Weinstr. (Villenstr. 15, Telefon 2061, 2706), durch Vermittlung der Dienststellen Darmstadt-Bismarckturm (Telefon 4720), Geisenheim (Telefon 2110), Gießen (Telefon 2110), Kassel (Telefon 15453), Bad Hersfeld (Telefon 2388).