

Wetterkarte

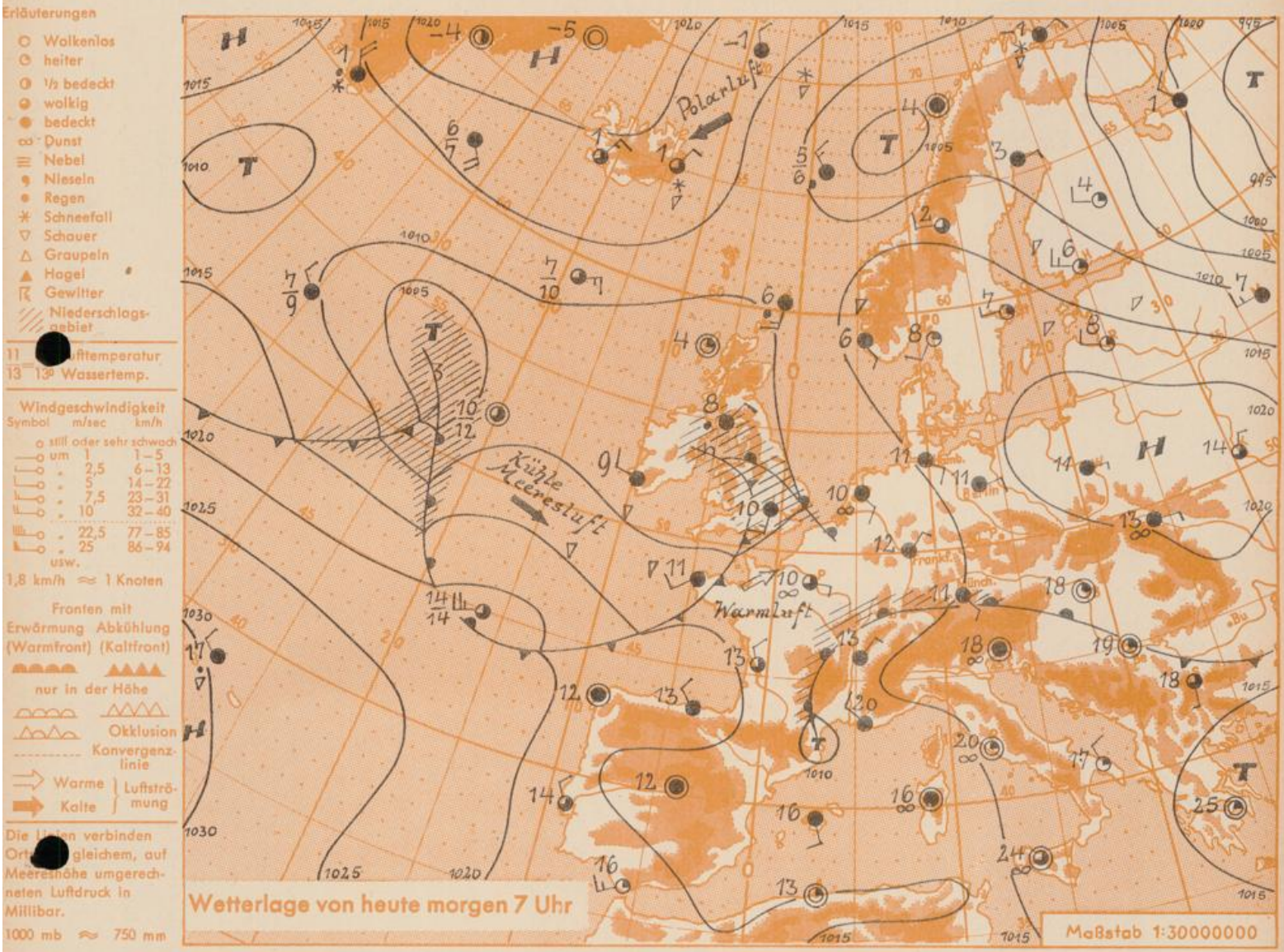
Amtsblatt des Wetteramtes Frankfurt in Offenbach am Main

Bei unregelmäßiger Lieferung sind Beschwerden immer an das Zustellpostamt zu richten

Offenbach am Main
Frankfurter Straße 135 · Telefon 8 03 29

Verlagsort: Frankfurt am Main
Erscheint täglich, Postbezug monatlich 2,— DM

Jahrgang 1958 M i t t w o c h , den 14. Mai 1958 12 Uhr Nummer 134



Anhaltender Luftdruckfall über Westeuropa, der am Dienstag auch auf Südwestdeutschland übergriff, drängte die festländische Hochdruckzelle rasch in Richtung Polen ab. Ihr folgt nun von Westen ein neues Tiefdruckgebiet, das am Donnerstag über der Nordsee erwartet wird. Die auf seiner Vorderseite nach Deutschland vordringende Warmluft dürfte im Laufe des Himmelfahrtstages bereits wieder von etwas kühlerer Luft ersetzt werden. Mit der gut ausgeprägten Westdrift über dem Atlantik erreichen in der Folge weitere Störungen das Festland. Ein Abschluss der unbeständigen Witterung ist daher noch nicht zu erkennen.

Vorhersage für Hessen und Rheinland-Pfalz, gültig bis Freitag, 16.5.58, früh:

Vorherrschend stark bewölkt, in der Nacht zu Donnerstag erneut auflebende Niederschlagstätigkeit, am Donnerstag örtlich Schauer. Höchsttemperaturen 15 bis 20 Grad, Tiefstwerte nachts 10 bis 12 Grad. Auf West drehender und etwas auffrischerer Wind.

Weitere Aussichten: Unbeständig, leichter Temperaturrückgang.

St.

Wettermeldungen von heute morgen 7^h

Station	Höhe NN	Wetter	Wind km/h	Temperatur °C						Sonnenschein, gestern in Stdn.	Niederschlag in 24 Stdn. mm	Schneehöhe cm
				7 Uhr	höchste gestern	Mittel gestern	Tiefstwert der Nacht 2m Höhe am Boden					
Frankfurt-Stadt	103	bedeckt	NNE 3	14	19	13.8	11	10	5.3	2		
Frankfurt-Flughafen	110	bedeckt	NNE 7	12	20	13.3	11	9	7.2	2		
Offenbach/M.	99	wolkig	NE 3	12	18	13.6	11	10	5.5	2		
Darmstadt-Bismarckturm	265	bedeckt	SE 7	11	17	12.4	10	9	3.6	2		
Geisenheim	109	bedeckt	NNW 3	14	18	13.3	11	10	5.2	2		
Gießen	185	Regen	E 3	11	17	13.0	10	9	7.8	1		
Kassel	198	bedeckt	still	12	18	13.2	11	9	10.3	-		
Bad Hersfeld	216	Regen	still	11	17	13.5	11	9	10.0	0.6		
Mannheim	97	wolkig	still	12	19	13.5	11	10	3.5	1		
Neustadt/Weinstr.	140	wolkig	still	12	17	12.2	10	9	2.5	1		
Trier	265	Regen	still	10	18	12.0	10	9	5.0	1		
Koblenz	97	Regen	S 7	11	19	14.7	11	x	6.8	1		
Saarbrücken	334	Nebel	NE 9	10	15	11.1	9	9	1.8	1		
Weinbiet über Neustadt	553	wolkig	SE 11	10	14	8.6	9	7	2.3	2		
Nürnberg	611	Nebel	SE 3	8	14	10.0	8	7	x	1		
Kleiner Feldberg Ts.	807	wolkig	ESE 14	9	12	7.7	7	5	4.2	3		
Wasserkuppe Rhön	921	wolkig	SW 18	9	10	7.2	7	6	6.8	3		

Luftdruck 7 ^h	Höhe	mm	auf Meereshöhe umgerechnet	
			mm	mb
Frankfurt/M.	109	751.0	760.7	1014.2
Offenbach	111	749.9	759.9	1013.1
Gießen	193	742.4	759.7	1012.9
Trier	273	735.8	760.3	1013.6

Erdbodentemperaturen	10 cm Tiefe				20 cm Tiefe				50 cm Tiefe				100 cm Tiefe			
Kassel	12.9				13.7				12.1				10.2 °C			
Gießen	12.1				12.7				13.5				11.5 °C			
Offenbach	14.2				14.3				15.0				13.8 °C			
Darmstadt	12.4				12.7				12.7				10.6 °C			

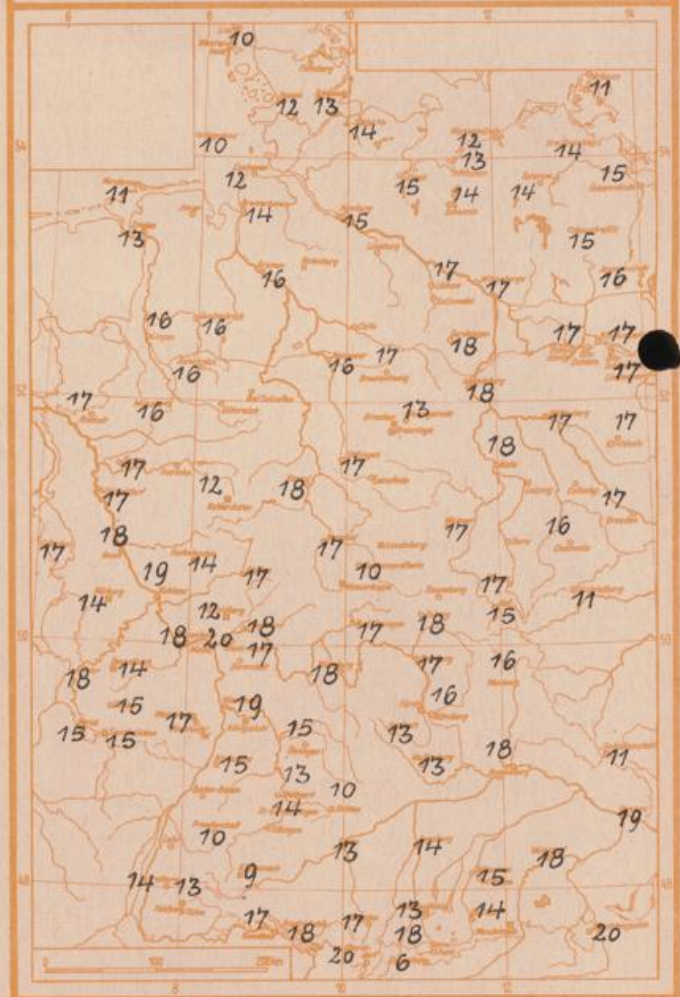
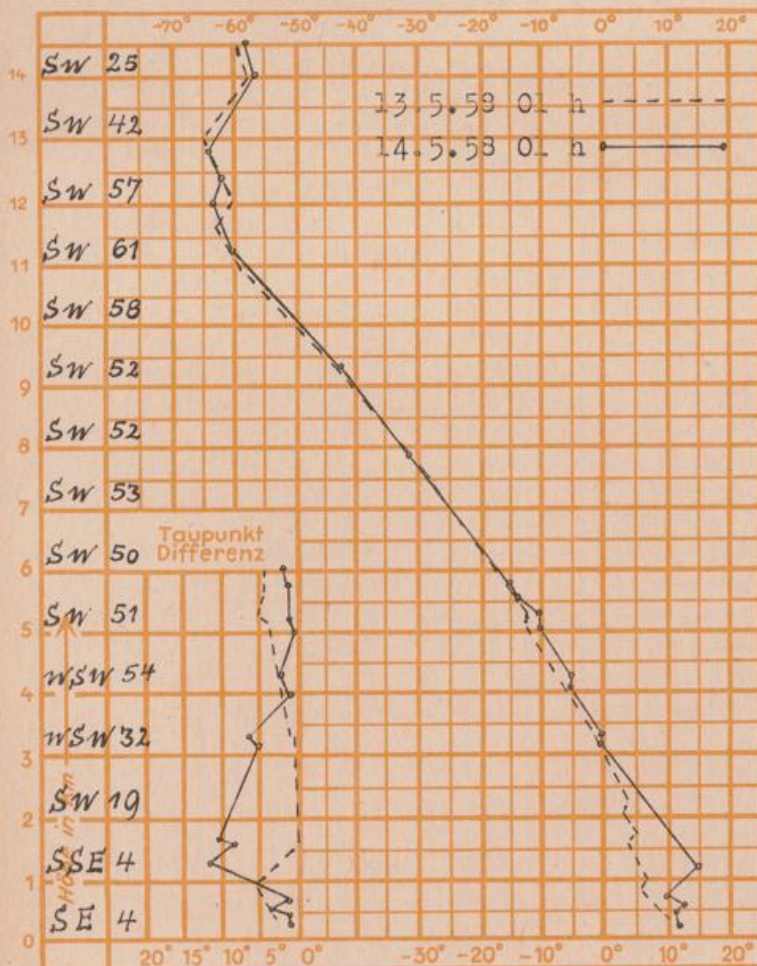
Sonnenaufgang am 15.5.58 in Frankfurt/Main
 Mondaufgang am 15.5.58 (4 Tag. vor Neumond)

0440 Uhr, Untergang 2003 Uhr MEZ
 0310 Uhr, Untergang 1647 Uhr MEZ

Langjähriges Temperaturmittel der Jahre 1851-1930 in Frankfurt/M. gestern 13.7 °C

Messungen in der freien Atmosphäre über Stuttgart

Höchsttemperaturen am 13.5.58 in 2 m Höhe



Auskünfte und Beratungen durch das Wetteramt Frankfurt in Offenbach (Offenbach, Frankfurter Straße 135, Telefon 80329. Automatische Ansagen: Wettervorhersage 2974, Reise- bzw. Straßen- und Wintersportbericht 2978). Wetteramt Neustadt/Weinstr. (Villenstr. 15, Telefon 2061, 2706), durch Vermittlung der Dienststellen Darmstadt-Bismarckturm (Telefon 4720), Geisenheim (Telefon Badstein 8272), Gießen (Telefon 2119), Kassel (Telefon 15452), Bad Hersfeld (Telefon 2388)