

Wetterkarte

Amtsblatt des Wetteramtes Frankfurt in Offenbach am Main

Bei unregelmäßiger Lieferung sind Beschwerden immer an das Zustellpostamt zu richten

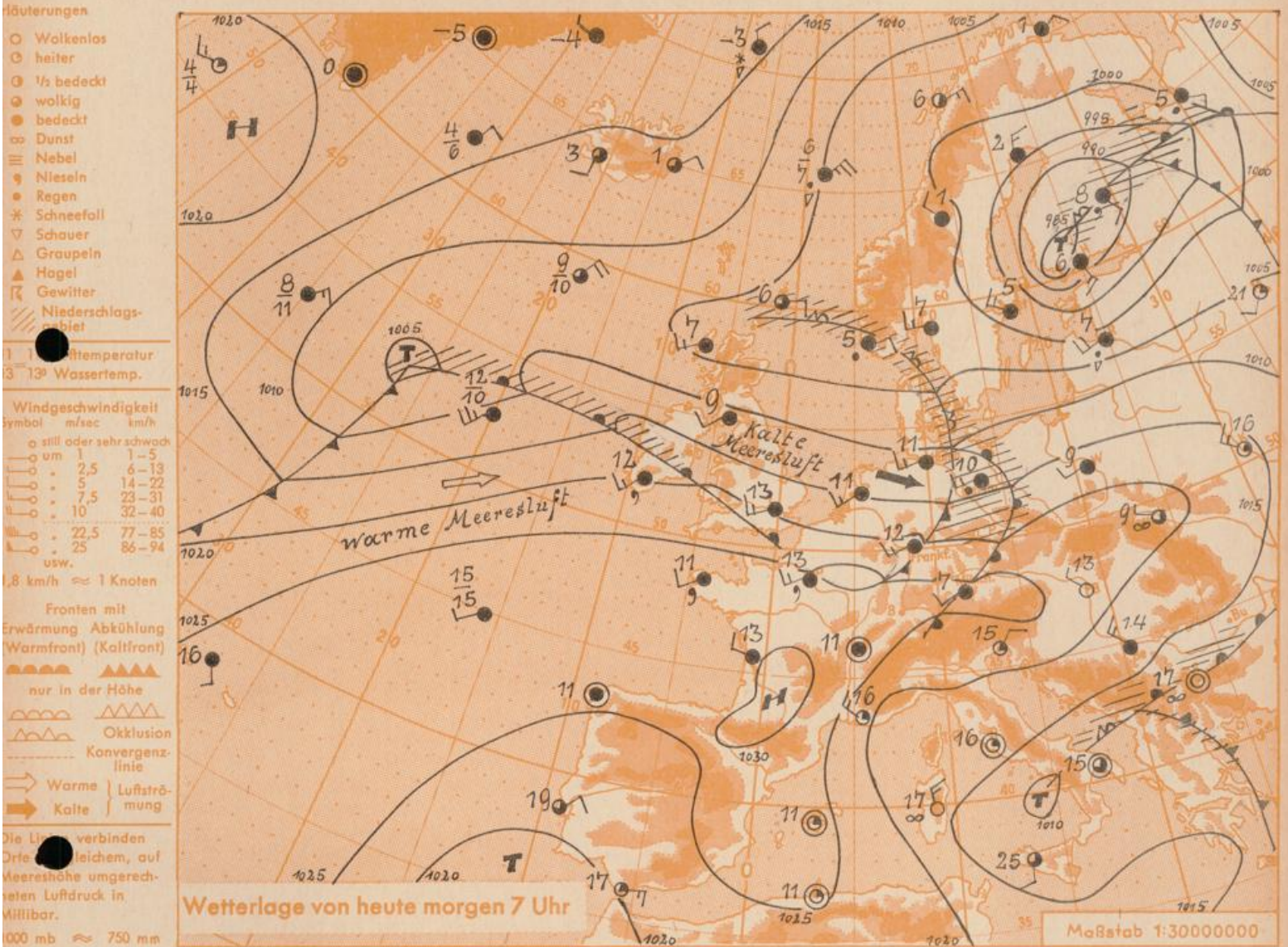
Offenbach am Main
Frankfurter Straße 135 · Telefon 8 03 29

Verlagsort: Frankfurt am Main
Erscheint täglich, Postbezug monatlich 2,— DM

Jahrgang 1958

S o n n t a g , den 18. Mai 1958 12 Uhr

Nummer 138



Auf der Nordseite einer von den Azoren bis nach den Karpaten reichenden Hochdruckzone strömt milde Meeresluft nach dem Festland. Mitgeführte Störungen werden sich lediglich in Norddeutschland vorübergehend stärker auswirken, während im südlichen Bundesgebiet Hochdruckeinfluss vorherrscht.

Dr. Schu.

Wettermeldungen von heute morgen 7h

Station	Höhe NN	Wetter	Wind km/h	7 Uhr	Temperatur °C			Sonnenscheind. gestern in Std.	Niederschlag in 24 Std. mm	Schneehöhe cm
					höchste gestern	Mittel gestern	Tiefstwert der Nacht 2m Höhe [am Boden]			
Frankfurt-Stadt	103	wolkig	WSW 16	13	15	12.4	11	11	9.1	-
Frankfurt-Flughafen	110	wolkig	WSW 29	12	15	11.6	11	10	9.5	0.0
Offenbach/M.	99	wolkig	SW 11	12	15	12.0	11	11	9.2	0.0
Darmstadt-Bismarckturn	265	bedeckt	SSW 23	10	15	10.3	10	9	10.5	0.1
Geisenheim	109	bedeckt	SSW 15	12	16	12.1	11	10	7.8	-
Gießen	185	Regen	SW 13	11	14	10.8	10	9	9.5	0.1
Kassel	198	bedeckt	SW 11	11	14	10.2	10	9	7.2	0.0
Bad Hersfeld	216	bedeckt	WSW 18	11	13	9.7	9	7	7.1	-
Mannheim	97	bedeckt	SW 18	12	16	12.2	11	10	10.9	0.0
Neustadt/Weinstr.	140	Nieseln	WNW 16	12	16	11.9	11	9	9.3	0.0
Trier	265	bedeckt	SW 11	10	14	10.5	9	9	9.5	0.5
Koblenz	97	wolkig	S 22	12	16	13.4	12	x	8.7	-
Saarbrücken	334	Nieseln	W 18	10	13	10.0	9	10	8.7	0.1
Weinbiet über Neustadt	553	bedeckt	W 36	8	13	8.1	7	6	9.2	-
Nürnberg	611	Nieseln	WSW 16	8	12	6.9	7	7	x	0.1
Kleiner Feldberg Ts.	807	Nebel	WSW 29	6	9	5.5	5	5	10.0	0.0
Wasserkuppe Rhön	921	Nebel	W 34	5	6	4.2	4	4	7.5	-

Luftdruck 7h	Höhe	mm	auf Meereshöhe umgerechnet mm	mb
Frankfurt/M.	109	755.7	765.6	1020.7
Offenbach	111	755.0	765.1	1020.0
Gießen	193	746.6	764.1	1018.7
Trier	273	741.8	766.4	1021.8

Erdbodentemperaturen	10 cm Tiefe	20 cm Tiefe	50 cm Tiefe	100 cm Tiefe
Kassel	10.9	11.7	11.7	10.5°C
Gießen	10.8	11.2	12.2	11.5°C
Offenbach	12.2	12.6	14.3	13.8°C
Darmstadt	11.4	11.8	12.6	10.9°C

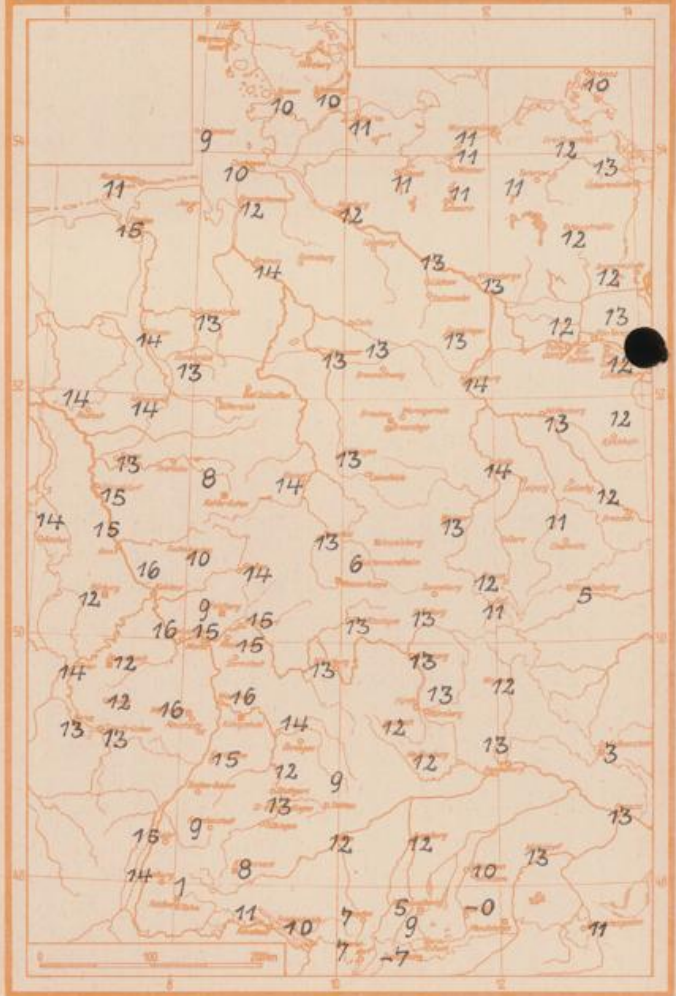
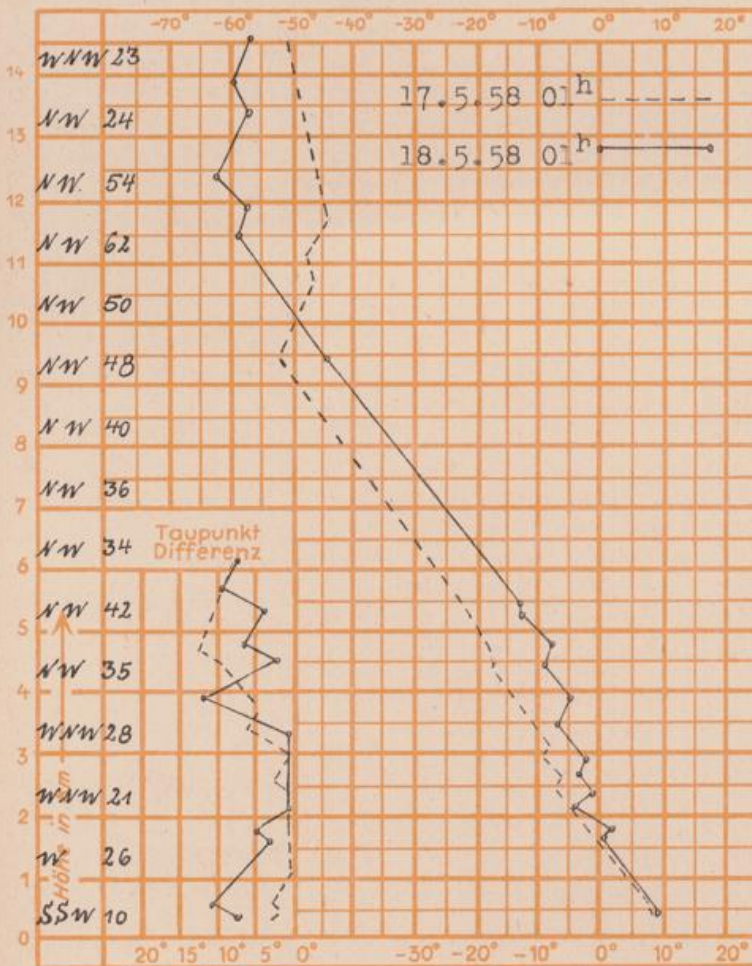
Sonnenaufgang am 19.5.58 in Frankfurt/Main
 Mondaufgang am 19.5.58 (Neumond)

0435 Uhr, Untergang 2009 Uhr MEZ
 0513 Uhr, Untergang 2049 Uhr MEZ

Langjähriges Temperaturmittel der Jahre 1851-1930 in Frankfurt/M. gestern 14.3 °C

Messungen in der freien Atmosphäre über Stuttgart

Höchsttemperaturen am 17.5.58 in 2 m Höhe



Auskünfte und Beratungen durch das Wetteramt Frankfurt in Offenbach (Offenbach, Frankfurter Straße 135, Telefon 80329. Automatische Ansagen: Wettervorhersage 2974, Reise- bzw. Straßen- und Wintersportbericht 2978). Wetteramt Neustadt/Weinstr. (Villenstr. 15, Telefon 2061, 2706), durch Vermittlung der Dienststellen Darmstadt-Bismarckturn (Telefon 4720), Geisenheim (Telefon Rüdelsheim 9372), Gießen (Telefon 2119), Kassel (Telefon 15452), Bad Hersfeld (Telefon 2388)