

Wetterkarte

Amtsblatt des Wetteramtes Frankfurt in Offenbach am Main

Bei unregelmäßiger Lieferung sind Beschwerden immer an das Zustellpostamt zu richten

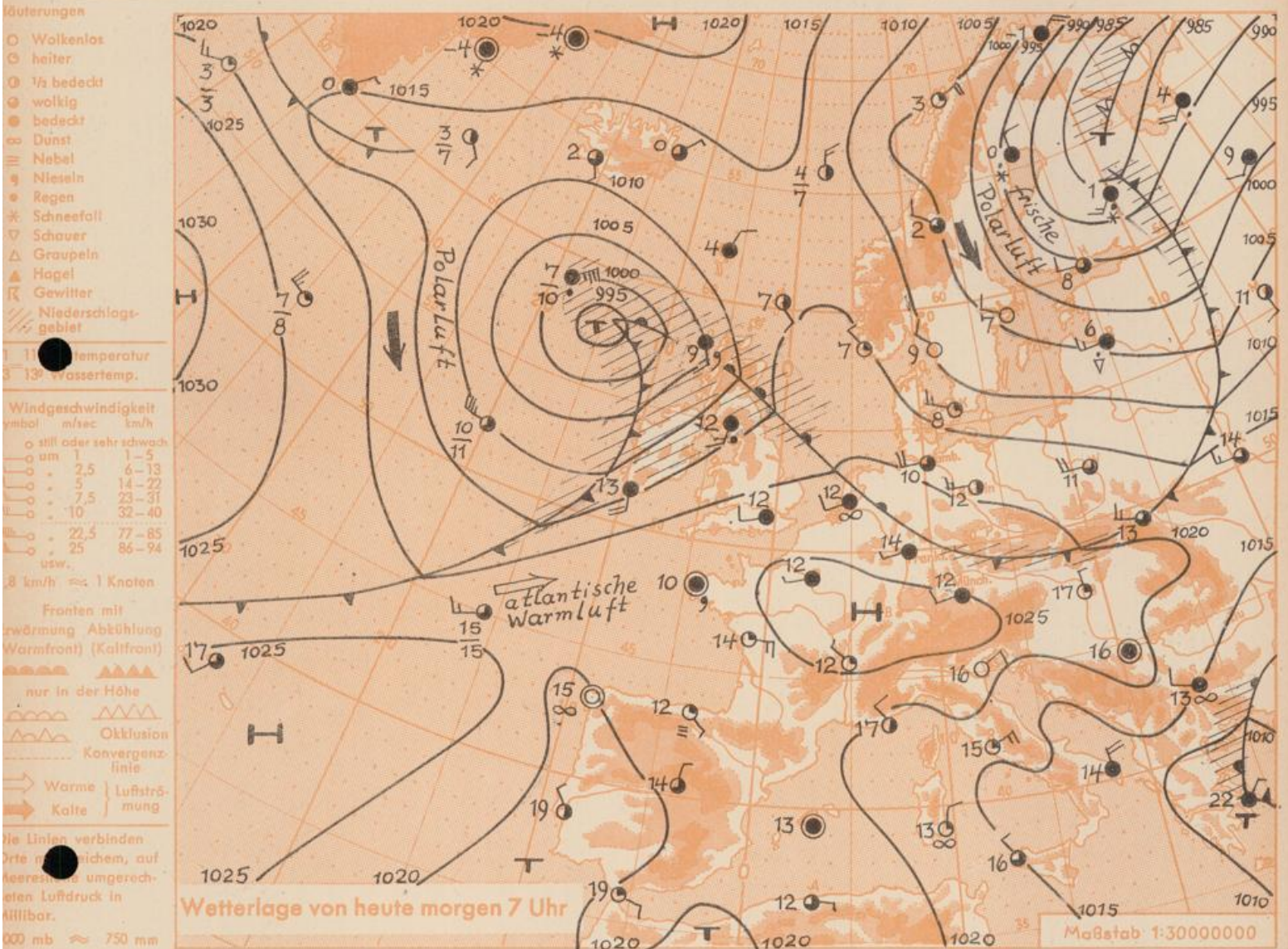
Offenbach am Main
Frankfurter Straße 135 · Telefon 8 03 29

Verlagsort: Frankfurt am Main
Erscheint täglich, Postbezug monatlich 2,— DM

Jahrgang 1958

Montag, den 19. Mai 1958 12 Uhr

Nummer 139



Die Hochdruckzelle über Frankreich und Süddeutschland wandert nach Osten ab. Ihr Schwerpunkt wird morgen bereits über Österreich liegen. Zwischen ihr und dem kräftigen ostatlantischen Tiefdruckgebiet verstärkt sich zunächst noch die Zufuhr warmer Luft aus Südwesten. Mit der weiteren Verlagerung der Hochdruckzelle nach Osten gelangt unser Raum aber allmählich in den Einflussbereich des in Richtung Südschweden ziehenden ostatlantischen Tiefdruckgebietes, dessen Ausläufer bereits zum Mittwoch hin zu unbeständigerem Wetter überleiten und erneut kühlere Meeresluft zuführen werden.

Vorhersage für Hessen und Rheinland-Pfalz, gültig bis Mittwoch, 21.5.58, früh:

Wolkig mit Aufheiterungen. Am Dienstag im Laufe des Nachmittags und abends örtliche Gewitterschauer. Mittagstemperaturen bis zu 25 Grad, Tiefstwerte nachts meist über 10 Grad. Schwacher bis mässiger Wind aus Südwest bis Süd.

Weitere Aussichten: Veränderlich und nicht niederschlagsfrei. Wieder kühler.

Dr. L.

Wettermeldungen von heute morgen 7h

Station	Höhe NN	Wetter	Wind km/h	Temperatur °C				Sonnenscheid. gestern in Std.	Niederschlag in 24 Std. mm	Schneehöhe cm
				7 Uhr	höchste gestern	Mittel gestern	Tiefstwert der Nacht 2m Höhe am Boden			
Frankfurt-Stadt	103	wolkig	WSW 5	15	19	15.6	14	12	3.9	0.0
Frankfurt-Flughafen	110	bedeckt	W 7	14	19	14.8	13	12	4.5	0.0
Offenbach/M.	99	bedeckt	WSW 2	14	18	15.3	13	12	3.0	0.0
Darmstadt-Bismarckturm	265	bedeckt	SW 14	12	18	13.6	12	10	4.1	-
Geisenheim	109	bedeckt	WSW 6	15	18	15.1	14	12	3.3	-
Gießen	185	bedeckt	SSW 7	13	16	14.0	12	12	1.4	0.2
Kassel	198	heiter	W 5	12	15	12.6	10	8	1.0	3
Bad Hersfeld	216	wolkig	SW 2	12	16	12.8	12	11	0.0	0.1
Mannheim	97	wolkig	SW 11	14	18	15.6	13	12	3.8	-
Neustadt/Weinstr.	140	wolkig	SW 4	14	18	14.1	11	9	4.9	0.0
Trier	265	bedeckt	still	12	16	13.8	12	12	2.7	0.0
Koblenz	97	bedeckt	W 4	15	19	15.7	15	x	2.8	-
Saarbrücken	334	bedeckt	WSW 7	12	16	12.8	11	10	1.1	0.0
Weinbiet über Neustadt	553	bedeckt	WSW 14	10	16	10.6	9	8	5.1	0.0
Nürnberg	611	i. Wolken	WSW 13	10	13	10.4	9	9	x	0.1
Kleiner Feldberg Ts.	807	i. Wolken	WNW 18	9	11	8.9	8	8	0.8	0.4
Wasserkuppe Rhön	921	Regen	NNW 27	7	9	7.4	7	7	0.0	6

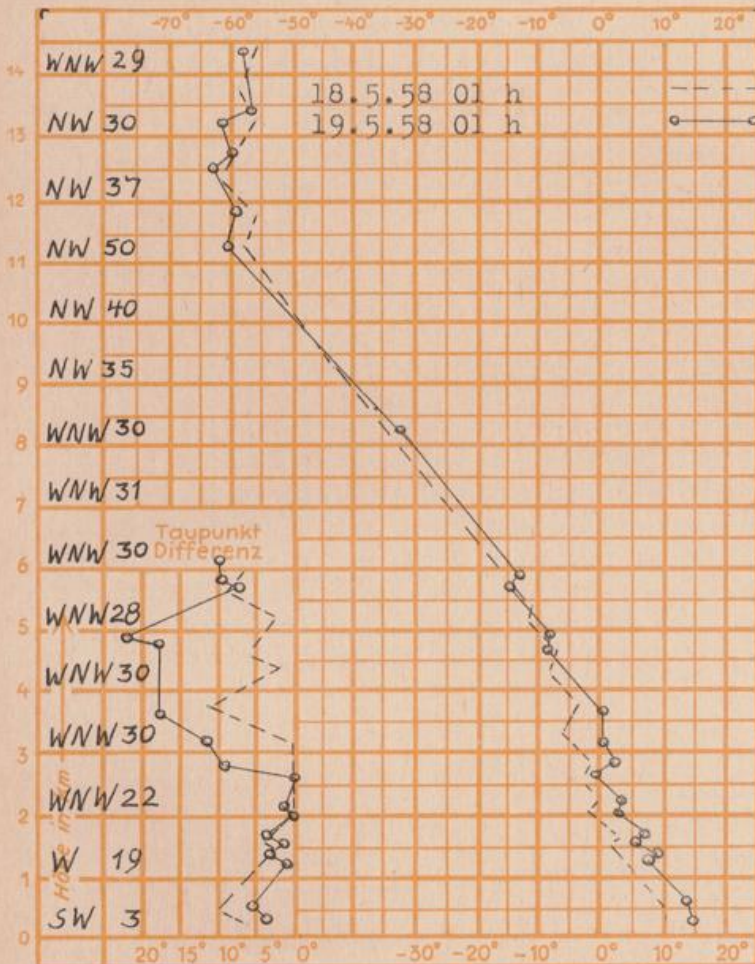
Luftdruck 7h	Höhe	mm	auf Meereshöhe umgerechnet mm	umgerechnet mb
Frankfurt/M.	109	758.3	768.2	1024.1
Offenbach	111	757.8	767.8	1023.7
Gießen	193	749.6	767.0	1022.6
Trier	273	744.3	768.8	1025.0

Erdbodentemperaturen	10 cm Tiefe	20 cm Tiefe	50 cm Tiefe	100 cm Tiefe
Kassel	11.0	11.9	11.5	10.4°C
Gießen	11.8	11.8	12.3	11.4°C
Offenbach	13.8	13.6	14.5	13.7
Darmstadt	13.1	13.2	12.9	10.9

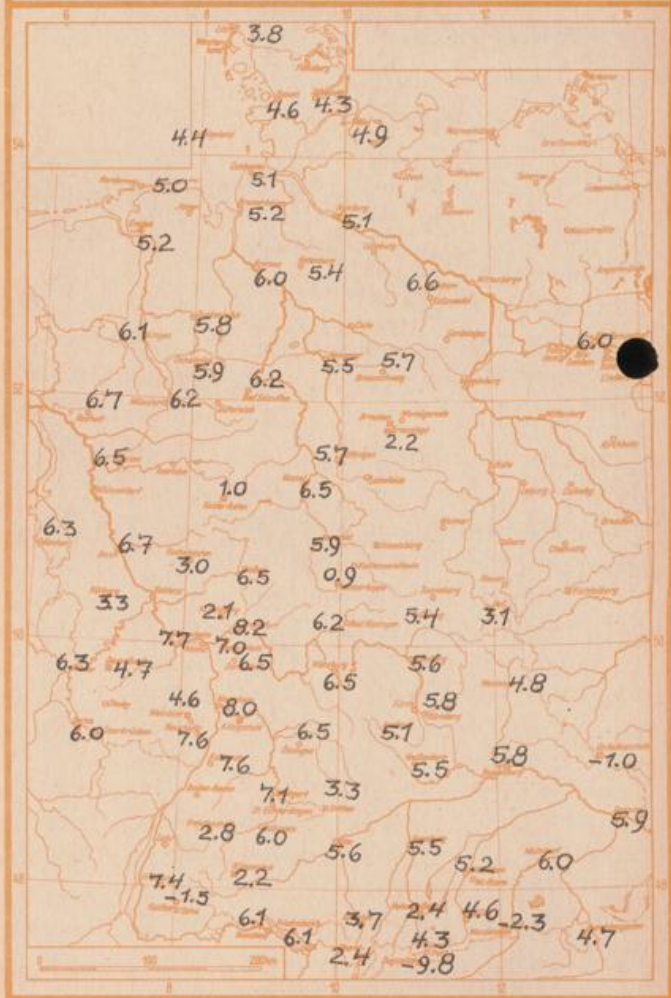
Sonnenaufgang am 20.5.58 in Frankfurt/Main 0434 Uhr, Untergang 2010 Uhr MEZ
 Mondaufgang am 20.5.58 (1 Tag nach Neumond) 0557 Uhr, Untergang 2143 Uhr MEZ

Langjähriges Temperaturmittel der Jahre 1851-1930 in Frankfurt/M. gestern 14.8 °C

Messungen in der freien Atmosphäre über Stuttgart
 Wind/Knoten Temperaturen



Monatsmittel der Lufttemperatur im April 1958



Auskünfte und Beratungen durch das Wetteramt Frankfurt in Offenbach (Offenbach, Frankfurter Straße 135, Telefon 803 29. Automatische Ansagen: Wettervorhersage 2974, Reise- bzw. Straßen- und Wintersportbericht 2978). Wetteramt Neustadt/Weinstr. (Villenstr. 15, Telefon 20 61, 27 06), durch Vermittlung der Dienststellen Darmstadt-Bismarckturm (Telefon 47 20), Geisenheim (Telefon 22 70), Gießen (Telefon 21 18), Kassel (Telefon 1 54 52), Bad Hersfeld (Telefon 22 88).