

# Wetterkarte

Amtsblatt des Wetteramtes Frankfurt in Offenbach am Main

Bei unregelmäßiger Lieferung sind Beschwerden immer an das Zustellpostamt zu richten

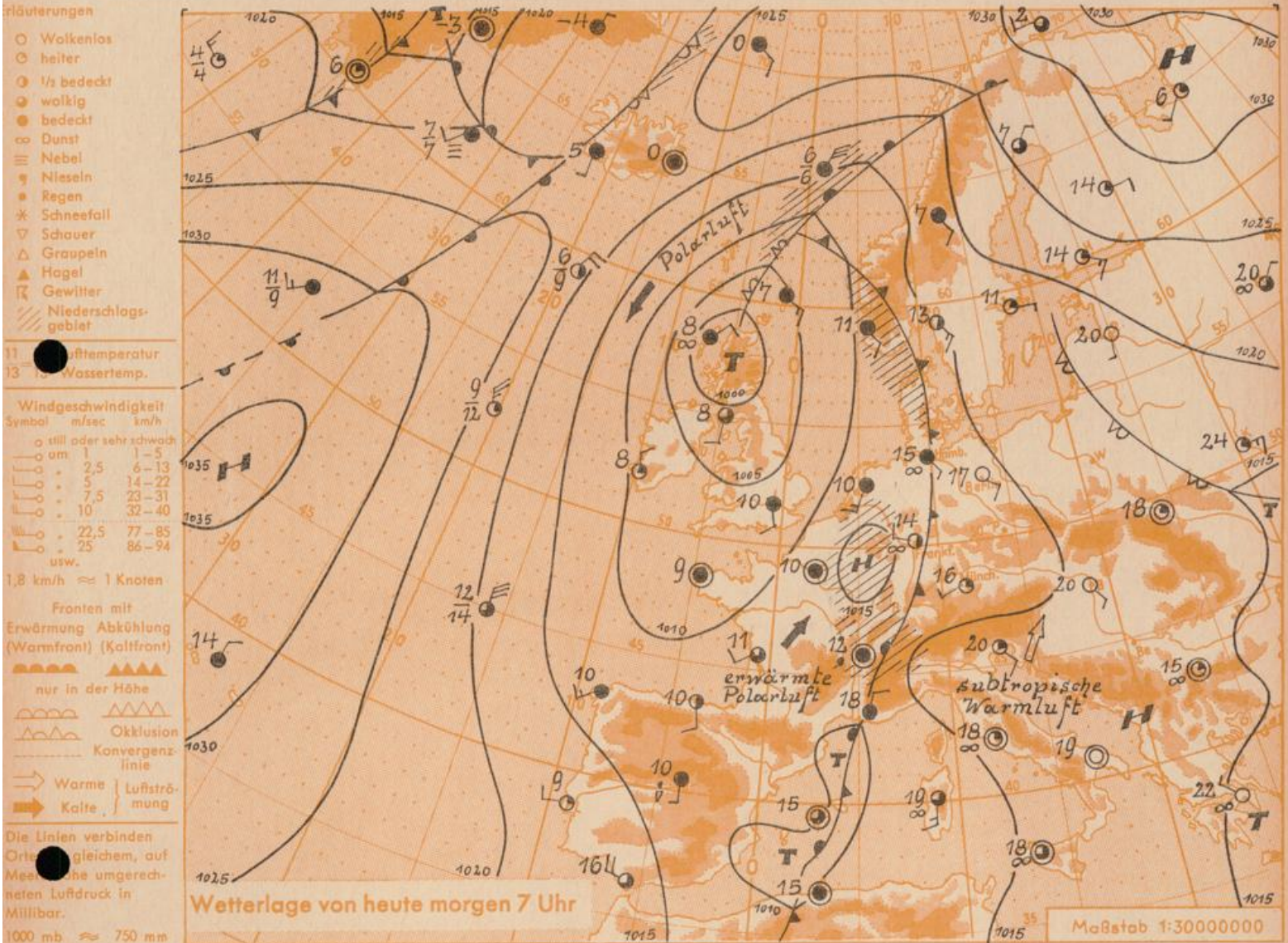
Offenbach am Main  
Frankfurter Straße 135 · Telefon 8 03 29

Verlagsort: Frankfurt am Main  
Erscheint täglich, Postbezug monatlich 2,— DM

Jahrgang 1958

S o n n t a g , den 25. Mai 1958 12 Uhr

Nummer 145



Der Ausläufer des britischen Tiefdruckgebietes über dem westlichen Deutschland stellt zugleich die Grenze dar zwischen der verhältnismässig kühlen Luft über Frankreich und sehr warmer Luft über Süd- und Ostdeutschland. Er verursacht über Ostfrankreich noch immer ein ausgedehntes Schlechtwettergebiet mit verbreiteten Regenfällen. In der Nacht zum Sonntag hat er zwar unseren Raum erreicht und etwas Regen verursacht, doch wird er durch ein vom Mittelmeer über das Rhonetal in nordnordöstlicher Richtung ziehendes flaches Tief vorübergehend nach Westen zurückgedrängt. Auf der Rückseite dieses Tiefs dringt er aber morgen erneut ostwärts vor. Damit kann dann aber gleichzeitig das Schlechtwettergebiet seiner Rückseite ebenfalls nach Osten an Raum gewinnen. Wenn es auch bis dahin voraussichtlich an Ausdehnung verlieren dürfte, so wird sich doch auch in unserem Bereich durch diese Entwicklung, teilweise durch Gewitter eingeleitet, etwas unbeständigeres und kühleres Wetter einstellen. Dr. L.

Nachdruck und öffentlicher Aushang ohne Genehmigung nicht gestattet

## Wettermeldungen von heute morgen 7<sup>h</sup>

Station	Höhe NN	Wetter	Wind km/h	7 Uhr	Temperatur °C			Sonnenscheind. gestern in Std.	Niederschlag in 24 Std. mm	Schneehöhe cm
					höchste gestern	Mittel gestern	Tiefstwert der Nacht 2 m Höhe am Boden			
Frankfurt-Stadt	103	wolkig	SSW 5	16	25	18.9	14	13	6.8	1
Frankfurt-Flughafen	110	wolkig	W 11	14	25	18.2	13	11	7.2	0.4
Offenbach/M.	99	wolkig	WNW 7	16	24	18.6	14	13	6.7	0.4
Darmstadt-Bismarckturm	265	heiter	WSW 11	15	24	18.4	14	11	7.1	1
Geisenheim	109	wolkig	SW 5	16	23	17.3	14	12	5.4	0.2
Gießen	185	wolkig	W 9	13	23	17.3	13	11	5.3	0.5
Kassel	198	wolkig	ENE 3	14	28	18.0	14	12	8.2	1
Bad Hersfeld	216	wolkig	still	14	26	16.5	14	11	8.0	4
Mannheim	97	heiter	NW 3	15	25	19.0	14	13	7.5	0.6
Neustadt/Weinstr.	140	heiter	still	16	25	18.7	14	13	6.4	0.5
Trier	265	wolkig	NW 3	11	19	14.7	10	9	3.2	4
Koblenz	97	Regen	still	13	24	17.0	13	x	2.9	0.1
Saarbrücken	334	wolkig	W 1	11	20	16.1	10	10	6.6	0.5
Weinbiet über Neustadt	553	wolkig	NW 16	13	22	16.7	12	9	6.8	1
Nürnberg	611	wolkig	NW 5	9	16	12.6	9	8	x	7
Kleiner Feldberg Ts.	807	heiter	WSW 9	14	18	15.0	10	9	5.9	1
Wasserkuppe Rhön	921	wolkig	WNW 5	14	20	15.8	11	9	13.1	1

Luftdruck 7 <sup>h</sup>	Höhe	mm	auf Meereshöhe umgerechnet	
			mm	mb
Frankfurt/M.	109	750.5	760.2	1013.5
Offenbach	111	749.6	759.5	1012.6
Gießen	193	742.2	759.4	1012.5
Trier	273	736.7	761.1	1014.7

Erdbodentemperaturen	10 cm Tiefe	20 cm Tiefe	50 cm Tiefe	100 cm Tiefe
	Kassel	15.4	16.0	13.9
Gießen	14.9	15.4	15.4	12.8 °C
Offenbach	16.8	17.2	17.2	14.6 °C
Darmstadt	15.5	15.7	14.9	11.7 °C

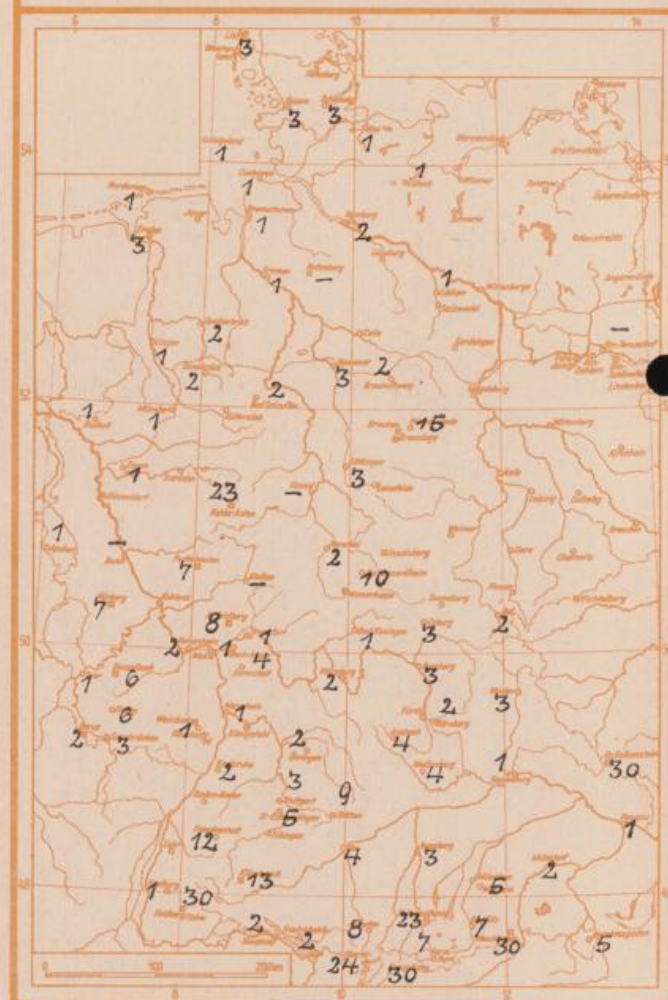
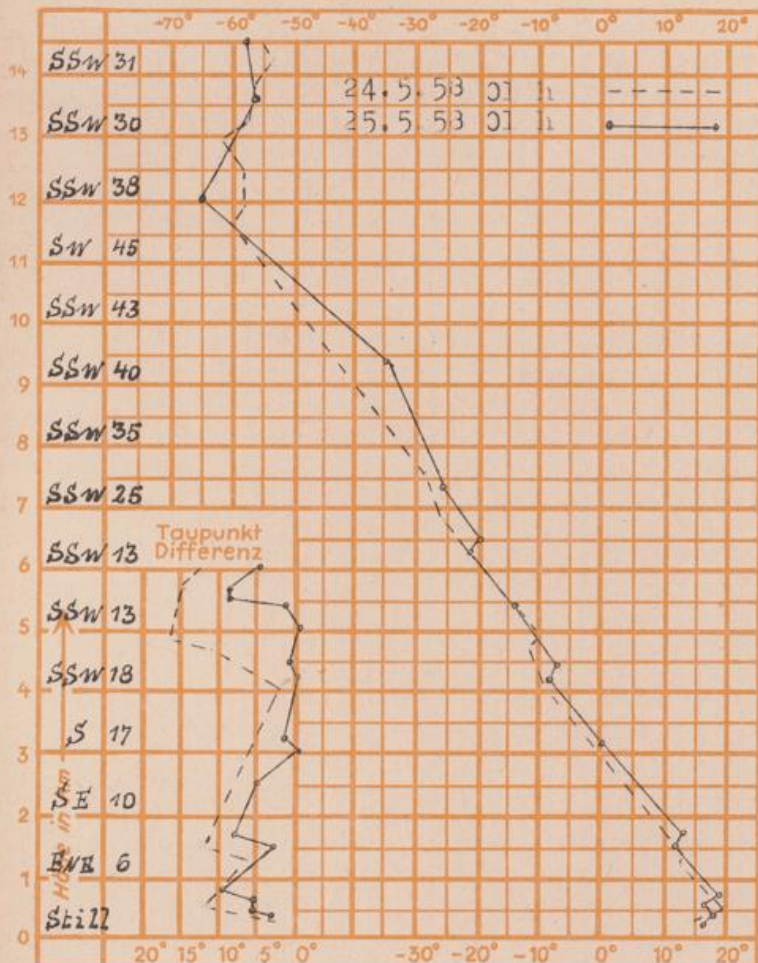
Sonnenaufgang am 26.5.58 in Frankfurt/Main  
 Mondaufgang am 26.5.58 (Erstes Viertel)

0427 Uhr, Untergang 2017 Uhr MEZ  
 1226 Uhr, Untergang 0053 Uhr MEZ

Langjähriges Temperaturmittel der Jahre 1851-1930 in Frankfurt/M. gestern 15.8 °C

Zahl der Tage mit Schneedecke im April 1958

### Messungen in der freien Atmosphäre über Stuttgart



Auskünfte und Beratungen durch das Wetteramt Frankfurt in Offenbach (Offenbach, Frankfurter Straße 135, Telefon 80329. Automatisch: Ansagen: Wettervorhersage 2974, Reise- bzw. Straßen- und Wintersportbericht 2978). Wetteramt Neustadt/Weinstr. (Villenstr. 15, Telefon 2061, 2706), durch Vermittlung der Dienststellen Darmstadt-Bismarckturm (Telefon 4720), Geisenheim (Telefon Rüdelsheim 9372) Gießen (Telefon 2119) Kassel (Telefon 15452) Bad Hersfeld (Telefon 2388)