

# Wetterkarte

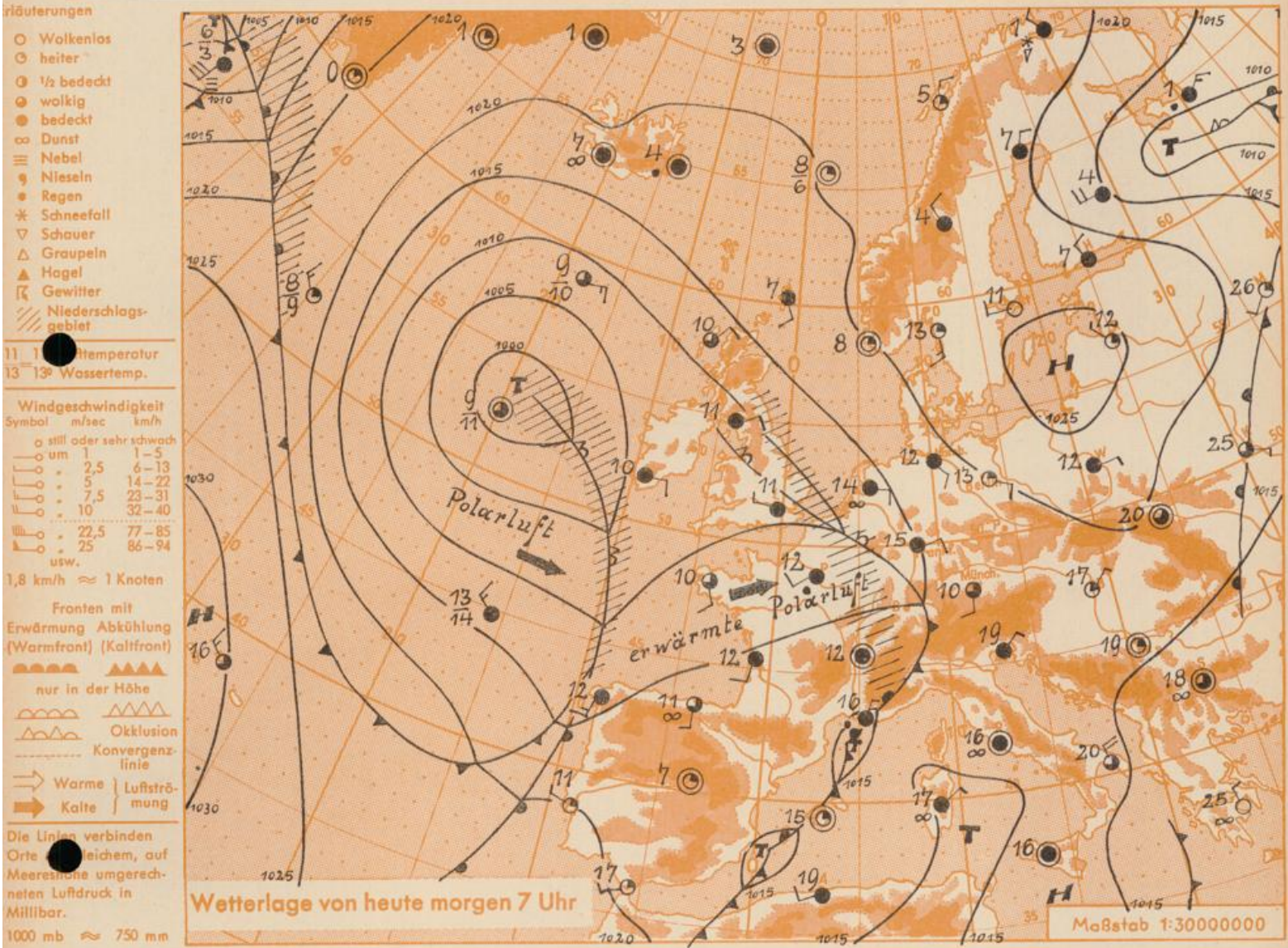
Amtsblatt des Wetteramtes Frankfurt in Offenbach am Main

Bei unregelmäßiger Lieferung sind Beschwerden immer an das Zustellpostamt zu richten

Offenbach am Main  
Frankfurter Straße 135 · Telefon 8 03 29

Verlagsort: Frankfurt am Main  
Erscheint täglich, Postbezug monatlich 2,— DM

Jahrgang 1958      F r e i t a g ,    d e n    30. Mai 1958    12 Uhr      Nummer 150



Der gestrige Tag stand in Deutschland im Zeichen einer warmen Südströmung, in der die Temperaturen in Hessen und Rheinland-Pfalz zwischen 20 und 23 Grad lagen. Über Frankreich nahte eine Störung und führte dort heute nacht zu ausgedehnten Regenfällen mit Gewittern. Diese Störung griff inzwischen mit stärkerer Bewölkung auf Hessen über und gestaltet damit die Witterung des heutigen Tages.

Das westlich Irland liegende Tief zeigt wie bisher die Tendenz einer südsüdöstlichen Zugrichtung. Der Luftdruck wird somit in der Biskaya relativ niedrig bleiben. Über West- und Mitteleuropa muss daher mit einer Südwestströmung gerechnet werden, mit der von der Biskaya einzelne Störungsausläufer auch in Zukunft nach Deutschland gelangen.

Vorhersage für Hessen und Rheinland-Pfalz, gültig bis Sonntag, 1.6.58, früh:

Heute nachmittag stark bewölkt, aber nur strichweise etwas Regen. Während der Nacht Bewölkungsrückgang mit Tiefsttemperaturen bei 10 Grad. Morgen wolkig mit Aufheiterungen, trocken und Mittagstemperaturen wieder bei 20 Grad. Schwacher, auch in Nordhessen von Südost nach Süd bis Südwest drehender Wind.

Weitere Aussichten: Am Sonntag nicht beständig.

Dr. W. Re.

## Wettermeldungen von heute morgen 7<sup>h</sup>

Station	Höhe NN	Wetter	Wind km/h	7 Uhr	Temperatur °C			Sonnenschein, gestern in Std.	Niederschlag in 24 Std. mm	Schneehöhe cm
					höchste gestern	Mittel gestern	Tiefstwert der Nacht 2 m Höhe / am Boden			
Frankfurt-Stadt	103	bedeckt	E 5	15	22	15.2	12	10	10.7	-
Frankfurt-Flughafen	110	wolzig	ENE 11	15	21	14.0	10	8	11.1	-
Offenbach/M.	99	wolzig	E 7	14	21	15.0	11	9	12.5	-
Darmstadt-Bismarckturm	265	wolzig	ESE 20	13	20	14.8	11	9	14.7	-
Geisenheim	109	wolzig	E 7	14	21	15.0	11	9	8.5	0.0
Gießen	185	wolzig	NE 1	12	20	14.4	11	9	9.6	-
Kassel	198	bedeckt	NNW 5	12	21	14.1	11	8	8.1	-
Bad Hersfeld	216	wolzig	NNE 5	12	21	14.2	9	8	9.6	-
Mannheim	97	bedeckt	still	14	23	16.0	13	9	12.6	-
Neustadt/Weinstr.	140	bedeckt	still	13	21	15.3	11	10	12.3	0.4
Trier	265	wolzig	still	13	22	14.0	11	10	12.1	-
Koblenz	97	wolzig	S 5	12	22	15.4	11	x	10.0	-
Saarbrücken	334	wolzig	ESE 11	12	19	14.1	11	9	13.5	-
Weinbiet über Neustadt	553	bedeckt	SE 18	10	18	13.4	9	8	12.4	0.6
Nürnberg	611	wolzig	ESE 14	10	16	12.5	8	8	x	-
Kleiner Feldberg Ts.	807	bedeckt	ESE 36	10	15	11.5	8	7	14.8	-
Wasserkuppe Rhön	921	wolzig	SSE 29	8	14	10.2	7	7	13.6	-

Luftdruck 7 <sup>h</sup>	Höhe	mm	auf Meereshöhe umgerechnet mm	mb
Frankfurt/M.	109	751.4	761.1	1014.8
Offenbach	111	750.6	760.6	1014.0
Gießen	193	743.3	760.7	1014.1
Trier	273	735.6	759.8	1013.0

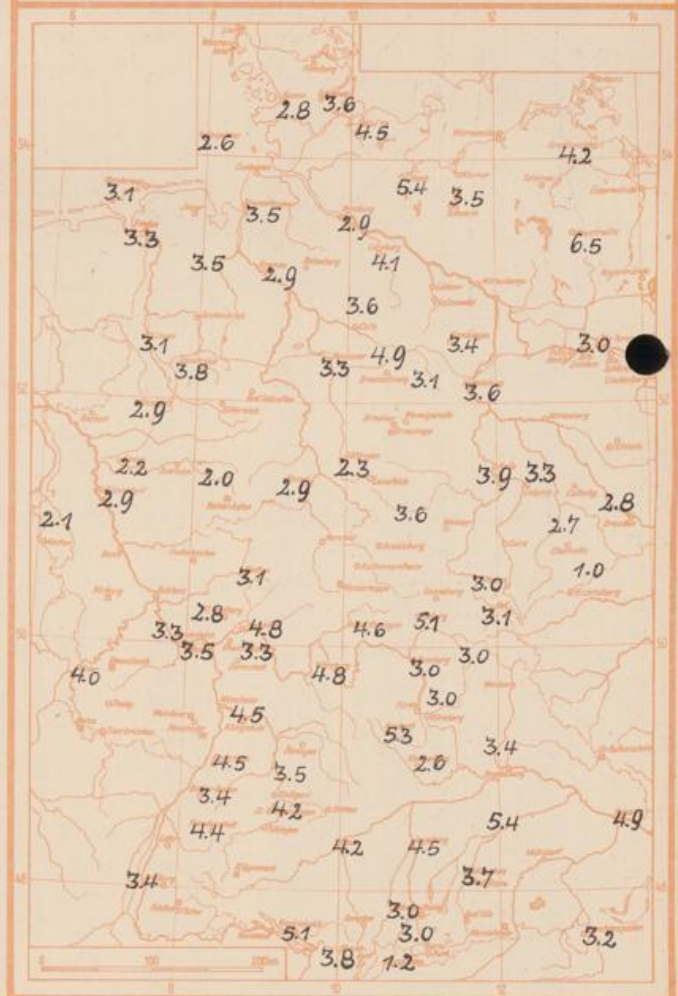
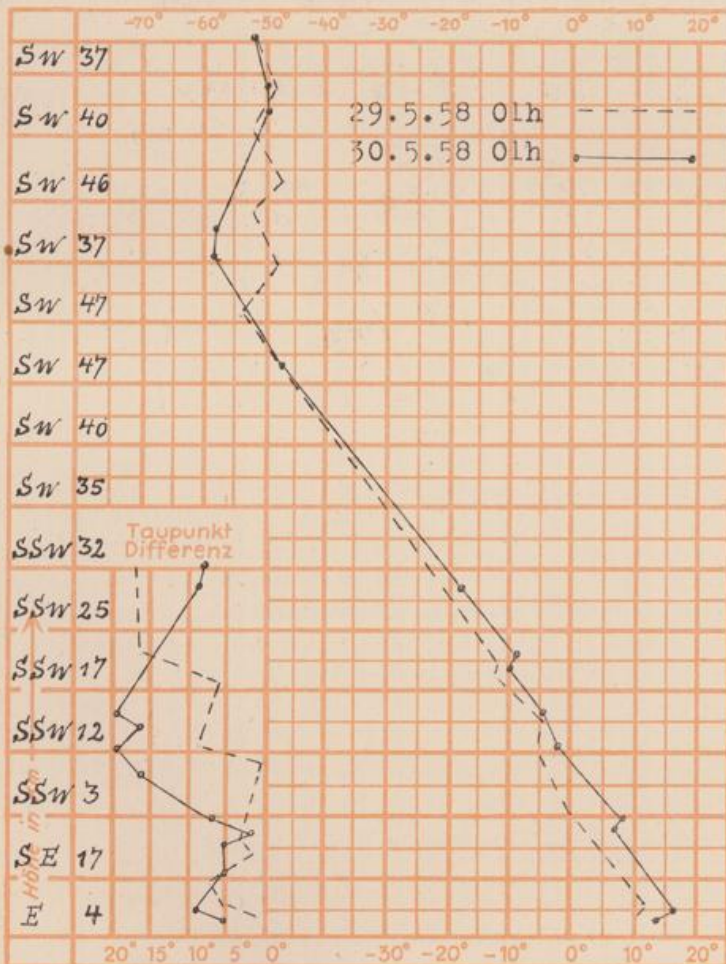
Erdbodentemperaturen	10 cm Tiefe	20 cm Tiefe	50 cm Tiefe	100 cm Tiefe
Kassel	13.0	14.4	13.7	12.0 °C
Gießen	13.6	14.2	15.2	13.4 °C
Offenbach	15.4	15.6	16.7	15.2 °C
Darmstadt	13.8	14.2	14.8	12.3 °C

Sonnenaufgang am 31.5.58 in Frankfurt/Main 0422 Uhr, Untergang 2023 Uhr MEZ  
 Mondaufgang am 31.5.58 (1 Tag vor Vollmond) 1848 Uhr, Untergang 0330 Uhr MEZ

Langjähriges Temperaturmittel der Jahre 1851-1930 in Frankfurt/M. gestern 16.6 °C

Jahreszeitliche Normalwerte für Juni: Mittlere Zahl der heiteren Tage.

### Messungen in der freien Atmosphäre über Stuttgart



Auskünfte und Beratungen durch das Wetteramt Frankfurt in Offenbach (Offenbach, Frankfurter Straße 135, Telefon 80329. Automatische Ansagen: Wettervorhersage 2974, Reise- bzw. Straßen- und Wintersportbericht 2978). Wetteramt Neustadt/Weinstr. (Villenstr. 15, Telefon 2061, 2706), durch Vermittlung der Dienststellen Darmstadt-Bismarckturm (Telefon 4720), Geisenheim (Telefon Rüdelsheim 9372), Gießen (Telefon 2118), Kassel (Telefon 15452), Bad Hersfeld (Telefon 2288).