

Wetterkarte

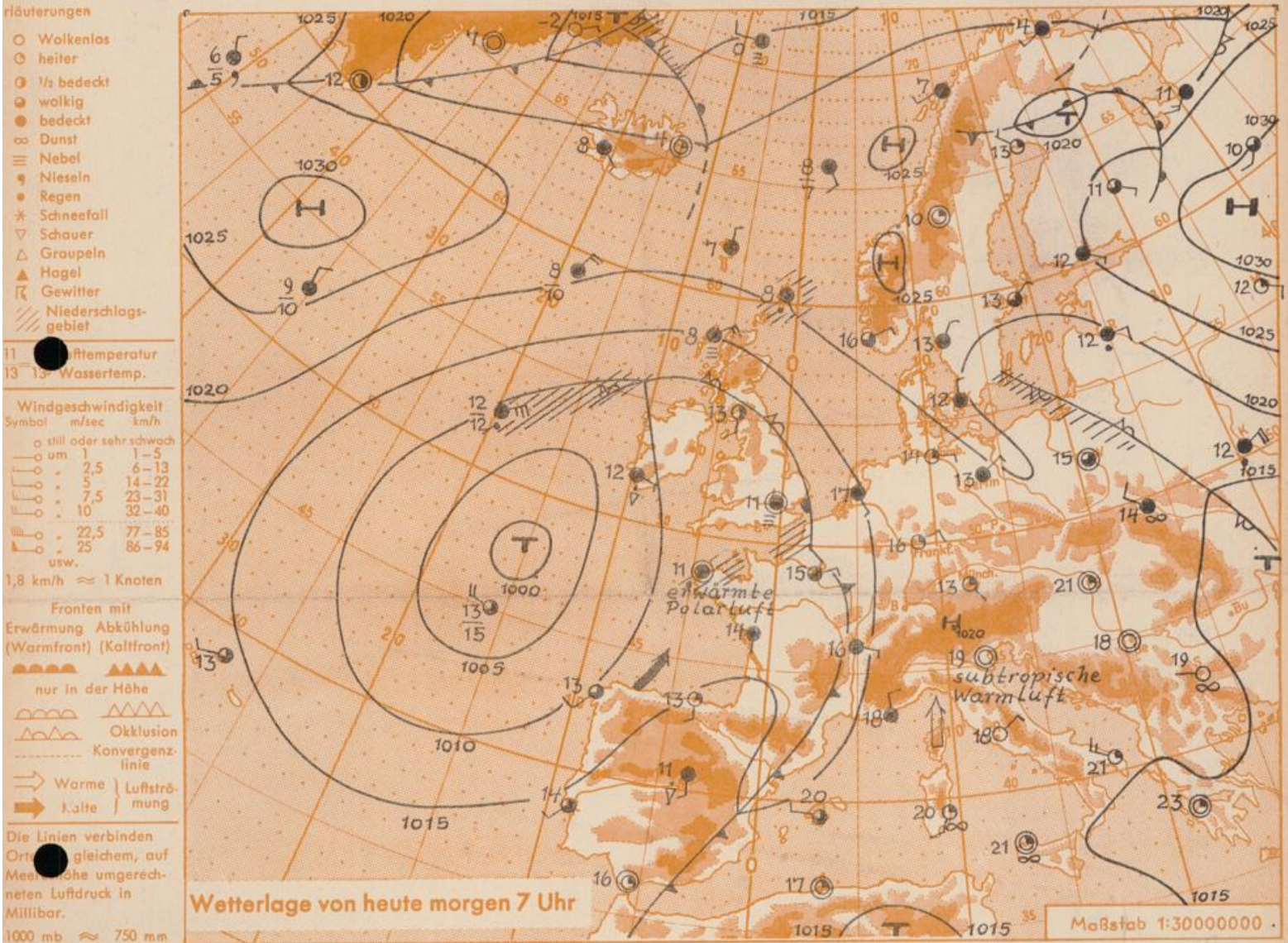
Amtsblatt des Wetteramtes Frankfurt in Offenbach am Main

Bei unregelmäßiger Lieferung sind Beschwerden immer an das Zustellpostamt zu richten

Offenbach am Main
Frankfurter Straße 135 · Telefon 8 03 29

Verlagsort: Frankfurt am Main
Erscheint täglich, Postbezug monatlich 2,— DM

Jahrgang 1958 Montag, den 2. Juni 1958 12 Uhr Nummer 153



Die flache Hochdruckzone über Deutschland schwächt sich vorerst nicht wesentlich ab. Zwischen ihr und dem sich nur wenig verlagernden Tief westlich der Biskaya führt die schwache südliche Strömung weiterhin warme Luft nach Deutschland, in deren Bereich die Temperaturen hochsommerliche Werte erreichen. Dabei greifen die schwachen Tiefdruckausläufer von Frankreich langsam nach Osten über. Sie werden allmählich im westlichen Bundesgebiet, begünstigt durch die geringen Luftdruckgegensätze, örtliche Gewitterbildungen verursachen. Eine durchgreifende Änderung des warmen und freundlichen Wetters tritt aber dadurch noch nicht ein.

Vorhersage für Hessen und Rheinland-Pfalz, gültig bis Mittwoch, 4.6.58, früh:

Heiter bis leicht bewölkt, in den Nachmittags- oder Abendstunden vor allem in den westlichen Gebietsteilen örtliche Gewitterbildungen. Sehr warm, höchste Tagestemperaturen zwischen 25 und 30 Grad. Tiefstwerte nachts 12 bis 16 Grad. Schwacher, nur in der Nähe von Gewittern vorübergehend auffrischender Wind aus wechselnden Richtungen.

Weitere Aussichten: Noch vielfach sonnig, vor allem im Westen aber schwül und gewittrig.

Dr. L.

Wettermeldungen von heute morgen 7h

Station	Höhe NN	Wetter	Wind km/h	Temperatur °C			Sonnenschein, gestern in Stdn.	Niederschlag in 24 Stdn. mm	Schneehöhe cm	
				7 Uhr	höchste gestern	Mittel gestern				Tiefstwert der Nacht 2m Höhe am Boden
Frankfurt-Stadt	103	heiter	NE 5	18	28	19.4	13	11	13.9	-
Frankfurt-Flughafen	110	heiter	ENE 14	16	25	17.5	10	7	12.0	-
Offenbach/M.	99	heiter	ENE 7	15	26	18.6	11	9	13.2	-
Darmstadt-Bismarckturm	265	heiter	ESE 16	15	27	19.4	15	11	14.7	-
Geisenheim	109	heiter	still	17	26	19.2	11	9	13.8	-
Gießen	185	heiter	still	12	25	17.8	10	8	13.9	-
Kassel	198	wolkenlos	still	12	26	18.1	11	8	15.5	-
Bad Hersfeld	216	heiter	still	9	26	16.1	8	6	12.0	-
Mannheim	97	heiter	still	15	28	20.0	12	10	14.4	-
Neustadt/Weinstr.	140	heiter	still	13	27	18.8	11	10	12.6	-
Trier	265	heiter	NNE 9	14	26	19.0	12	11	15.2	-
Koblenz	97	heiter	S 5	14	26	19.5	12	x	14.1	-
Saarbrücken	334	heiter	E 9	16	24	19.1	13	9	14.9	-
Weinbiet über Neustadt	553	heiter	E 14	16	24	18.4	14	9	13.7	-
Nürburg	611	heiter	SE 13	15	22	17.4	15	13	x	-
Kleiner Feldberg Ts.	807	heiter	SE 14	17	20	16.2	14	9	14.4	-
Wasserkuppe Rhön	921	heiter	SSW 5	15	19	14.1	12	4	14.3	-

Luftdruck 7h	Höhe	mm	auf Meereshöhe umgerechnet mm	mb
Frankfurt/M.	109	752.9	762.6	1016.7
Offenbach	111	752.5	762.5	1016.5
Gießen	193	745.2	762.6	1016.7
Trier	273	737.5	761.7	1015.5

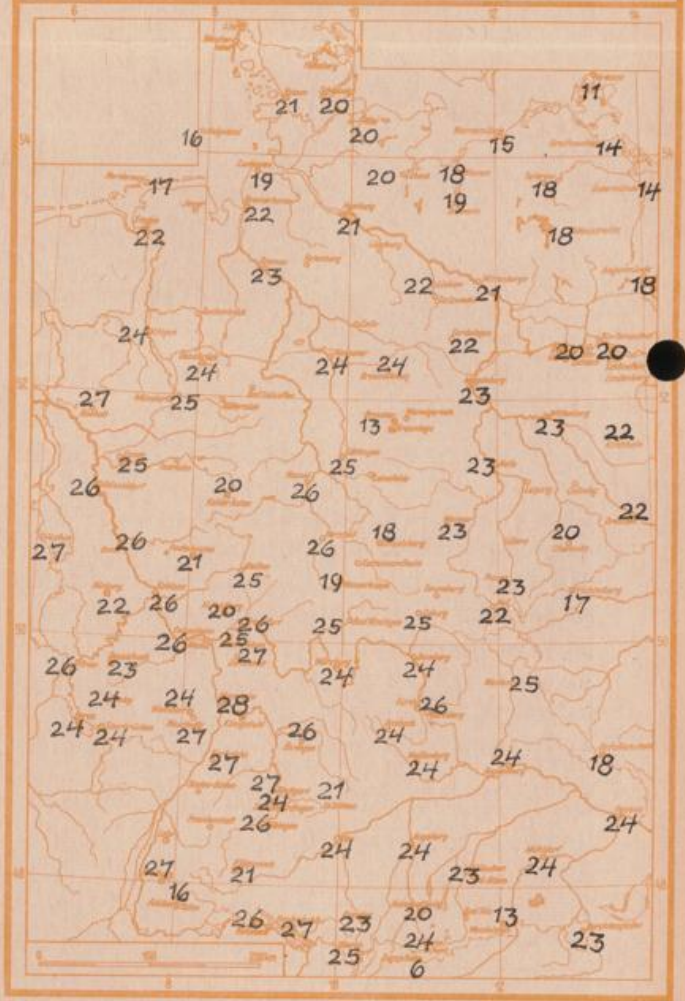
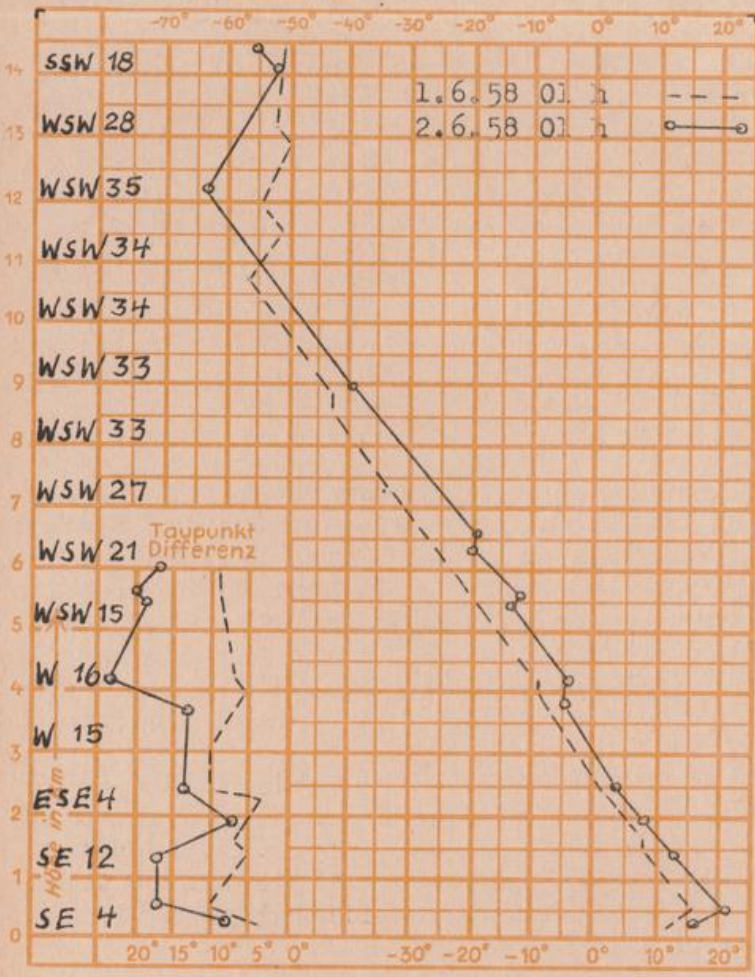
Erdbodentemperaturen	10 cm Tiefe	20 cm Tiefe	50 cm Tiefe	100 cm Tiefe
Kassel	14.8	16.8	14.8	12.2 °C
Gießen	15.7	16.9	17.4	13.9 °C
Offenbach	17.2	17.6	18.1	15.4 °C
Darmstadt	15.2	15.8	15.6	12.4 °C

Sonnenaufgang am 3.6.58 in Frankfurt/Main 0420 Uhr, Untergang 2026 Uhr MEZ
 Mondaufgang am 3.6.58 (2 Tage n.Vollmond) 2151 Uhr, Untergang 0603 Uhr MEZ

Langjähriges Temperaturmittel der Jahre 1851-1930 in Frankfurt/M. gestern 17.1 °C

Höchste Tagestemperaturen am 1.6.58

Messungen in der freien Atmosphäre über Stuttgart



Auskünfte und Beratungen durch das Wetteramt Frankfurt in Offenbach (Offenbach, Frankfurter Straße 135, Telefon 80329. Automatisch: Wettervorhersage 2974, Reise- bzw. Straßen- und Wintersportbericht 2978). Wetteramt Trier (Mosel), Petrisberg, Telefon Trier 2727, durch Vermittlung der Dienststellen Darmstadt-Bismarckturm (Telefon 4720), Geisenheim (Telefon Rüdelsheim 9372), Gießen (Telefon 2119), Kassel (Telefon 15452), Bad Hersfeld (Telefon 2022).