

Wetterkarte

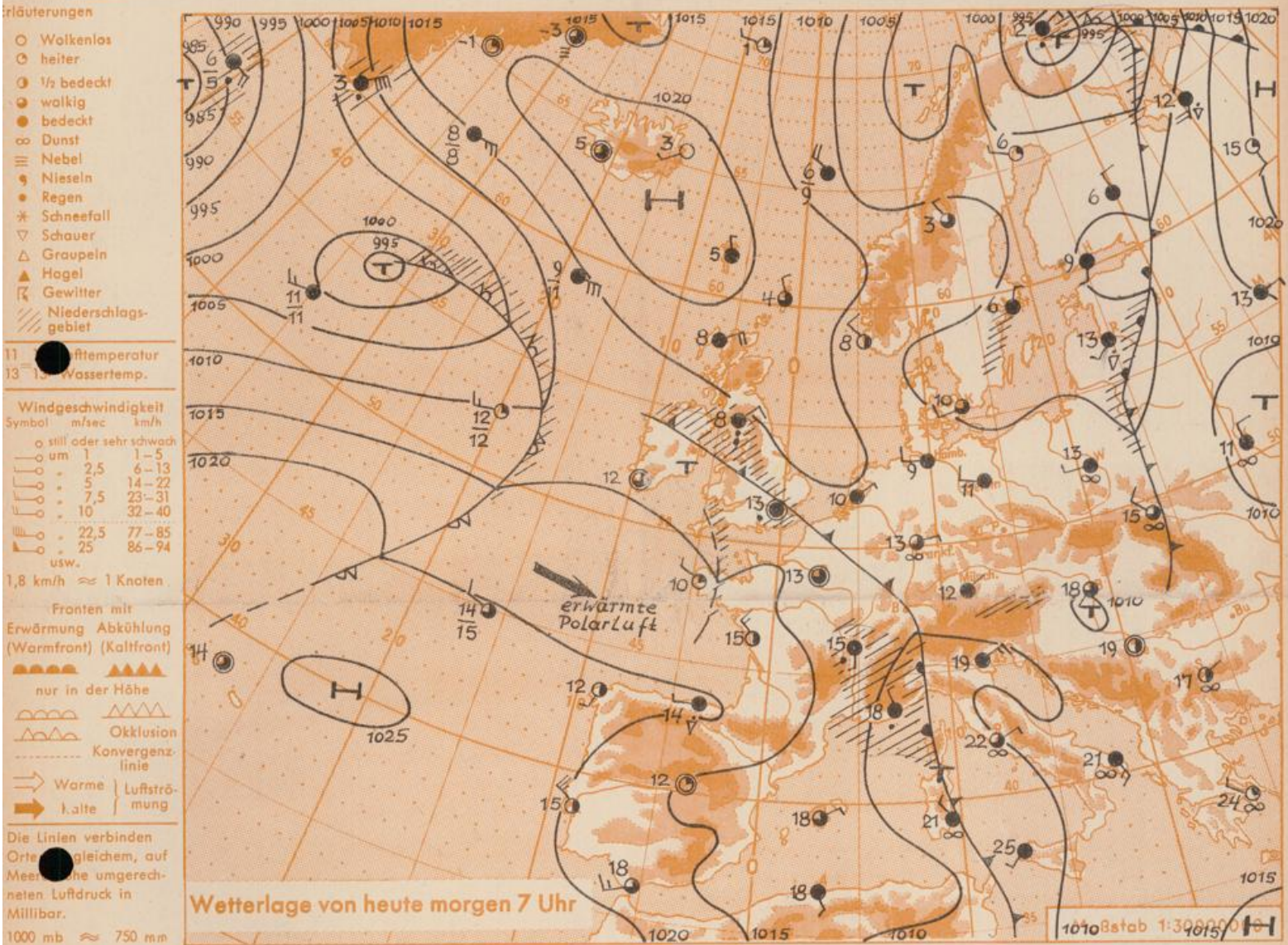
Amtsblatt des Wetteramtes Frankfurt in Offenbach am Main

Bei unregelmäßiger Lieferung sind Beschwerden immer an das Zustellpostamt zu richten

Offenbach am Main
Frankfurter Straße 135 · Telefon 8 03 29

Verlagsort: Frankfurt am Main
Erscheint täglich, Postbezug monatlich 2,— DM

Jahrgang 1958 Dienstag, den 10. Juni 1958 12 Uhr Nummer 161



Allgemeiner Luftdruckfall über dem Festland hat zwar das Luftdruckniveau weiter erniedrigt, doch ist über Mitteleuropa noch immer eine flache Hochdruckzone erhalten geblieben, so dass bis jetzt keine stärkeren Störungen auf unseren Raum übergreifen konnten.

Da bis morgen der Luftdruck über Mitteleuropa noch weiter fallen wird, dehnt sich das Mittelmeertief nach Norden aus, während gleichzeitig die von Westen heranziehenden schwachen Störungsausläufer nach Osten an Raum gewinnen können. Dies lässt erwarten, dass auch in unserem Raum der Übergang zu etwas unbeständigerem Wetter weitere Fortschritte machen wird.

Vorhersage für Hessen und Rheinland-Pfalz, gültig bis Donnerstag, 10.6.58, früh:
Veränderliche, zum Teil geschlossene Bewölkung und vor allem im Laufe des Mittwochs strichweise etwas Regen, vereinzelt auch gewittrige Schauer. Mittagstemperaturen kaum 20 Grad. Tiefstwerte nachts um 10 Grad. Schwachwindig.

Weitere Aussichten: Noch veränderlich und nur mässig warm.

Dr. L.
Hochdruck 24
Wetterkarte
9/16

Wettermeldungen von heute morgen 7h

Station	Höhe NN	Wetter	Wind km/h	Temperatur °C						Sonnenscheind. gestern in Stdn.	Niederschlag in 24 Stdn. mm	Schneehöhe cm
				7 Uhr	höchste gestern	Mittel gestern	Tiefstwert der Nacht 2 m Höhe	am Boden				
Frankfurt-Stadt	103	wolkig	NE 6	15	20	16.4	12	11	7.6	-		
Frankfurt-Flughafen	110	wolkig	E 5	13	20	14.8	10	8	7.0	-		
Offenbach/M.	99	wolkig	ENE 7	13	20	15.8	12	11	7.4	-		
Darmstadt-Bismarckturm	265	wolkig	NE 16	12	20	14.9	11	10	12.2	-		
Geisenheim	109	bedeckt	still	16	20	16.0	12	10	8.3	-		
Gießen	185	wolkig	NNW 5	10	18	14.6	9	8	5.3	-		
Kassel	198	bedeckt	NW 5	10	18	15.0	9	7	1.8	0.0		
Bad Hersfeld	216	n.Nebel	still	10	19	14.0	8	6	4.0	-		
Mannheim	97	wolkig	N 5	14	23	17.4	12	11	11.9	-		
Neustadt/Weinstr.	140	wolkig	still	14	22	16.8	11	10	7.9	-		
Trier	265	wolkig	E 9	12	21	14.9	12	11	10.3	-		
Koblenz	97	bedeckt	still	13	20	15.8	12	x	3.2	-		
Saarbrücken	334	wolkig	NE 18	12	20	15.4	11	11	10.8	-		
Weinbiet über Neustadt	553	wolkig	NE 7	12	20	13.9	11	8	9.0	-		
Nürnberg	611	i. Wolken	N 11	10	14	10.7	9	9	x	0.0		
Kleiner Feldberg Ts.	807	wolkig	ENE 14	10	14	10.2	9	5	7.8	-		
Wasserkuppe Rhön	921	wolkig	ESE 4	9	12	9.1	7	4	4.5	-		

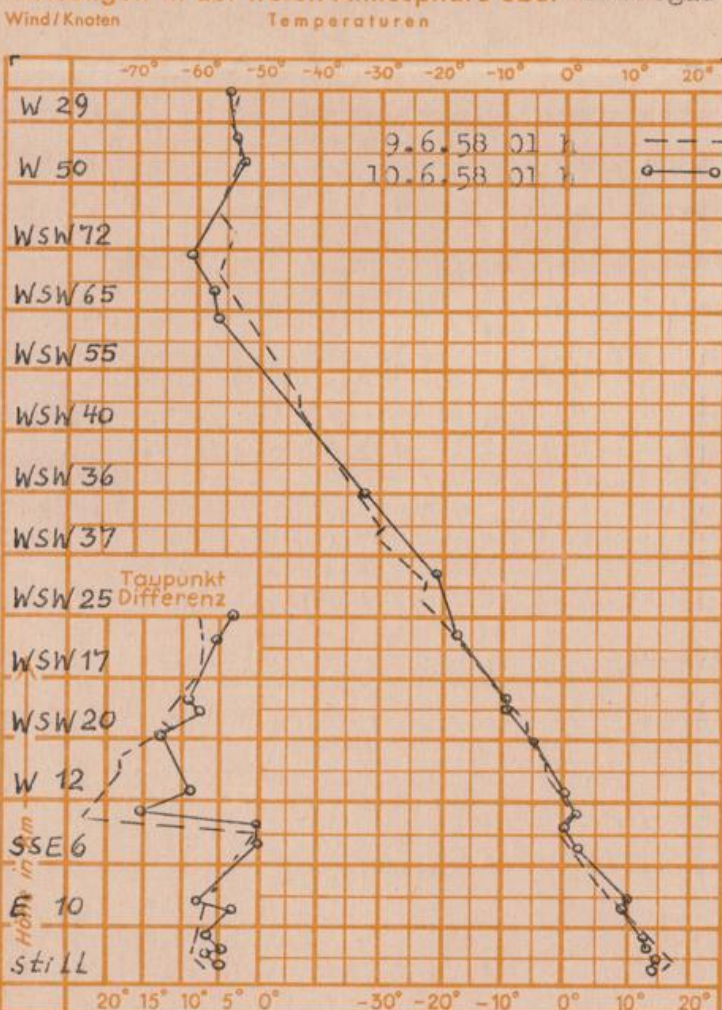
Luftdruck 7h	Höhe	mm	auf Meereshöhe umgerechnet	
			mm	mb
Frankfurt/M.	109	750.2	759.9	1013.1
Offenbach	111	749.3	759.1	1012.0
Gießen	193	742.2	759.7	1012.8
Trier	273	735.3	759.6	1012.7

Erdbodentemperaturen	10 cm Tiefe					20 cm Tiefe					50 cm Tiefe					100 cm Tiefe				
Kassel	12.7					14.3					14.9					13.2°C				
Gießen	13.4					14.5					16.1					14.8°C				
Offenbach	15.7					16.2					17.4					16.1°C				
Darmstadt	14.8					15.4					15.9					13.4°C				

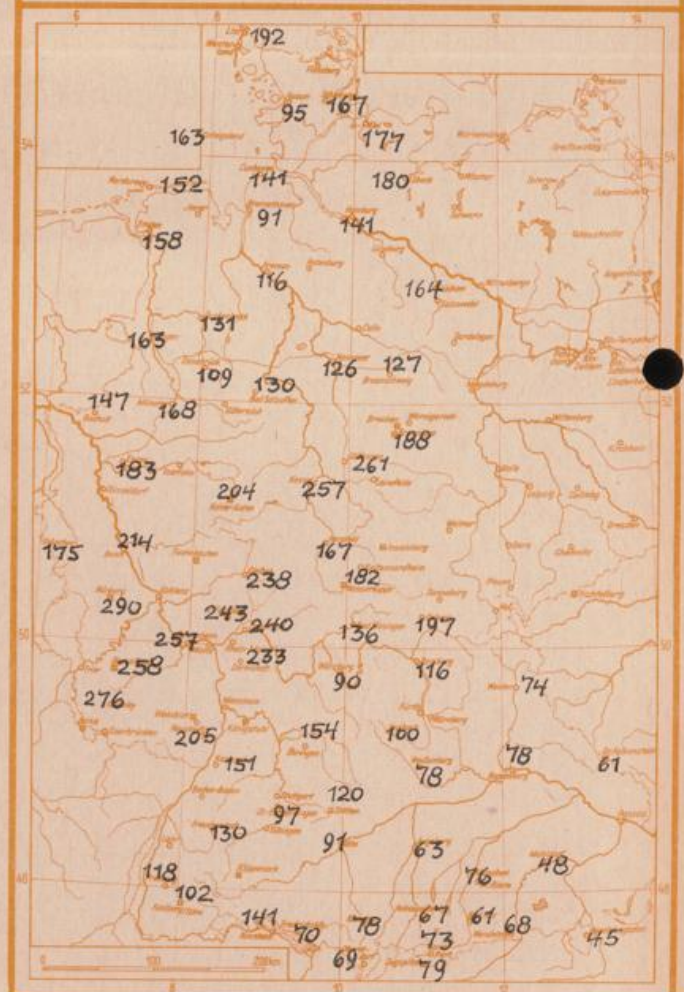
Sonnenaufgang am 11.6.58 in Frankfurt/Main 0416 Uhr, Untergang 2033 Uhr MEZ
 Mondaufgang am 11.6.58 (2 Tage n. letzt. Vtl.) 0114 Uhr, Untergang 1435 Uhr MEZ

Langjähriges Temperaturmittel der Jahre 1851-1930 in Frankfurt/M. gestern 17.6 °C

Messungen in der freien Atmosphäre über Stuttgart



Niederschlagsmengen im Mai 1958 in % des Normalwertes



Auskünfte und Beratungen durch das Wetteramt Frankfurt in Offenbach (Offenbach, Frankfurter Straße 135, Telefon 80329. Automatische Ansagen: Wettervorhersage 2974, Reise- bzw. Straßen- und Wintersportbericht 2978). Wetteramt Trier (Mosel), Petrisberg, Telefon Trier 2727, durch Vermittlung der Dienststellen Darmstadt-Bismarckturm (Telefon 4720), Geisenheim (Telefon Rüdelsheim 9372). Gießen (Telefon 2119). Kassel (Telefon 15452). Bad Hersfeld (Telefon 2389).