

Wetterkarte

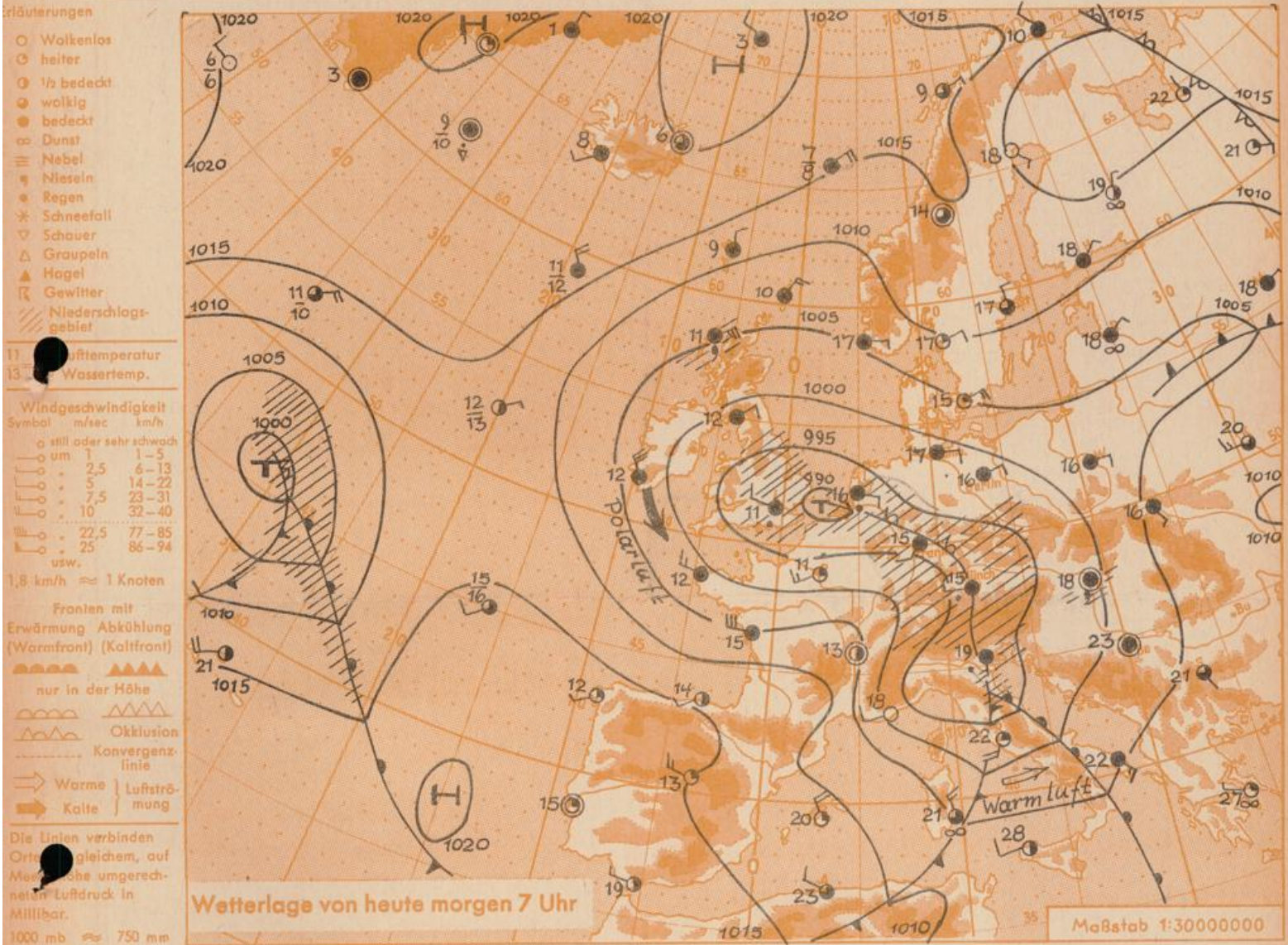
Amtsblatt des Wetteramtes Frankfurt in Offenbach am Main

Bei unregelmäßiger Lieferung sind Beschwerden immer an das Zustellpostamt zu richten

Offenbach am Main
Frankfurter Straße 135 · Telefon 8 03 29

Verlagsort: Frankfurt am Main
Erscheint täglich, Postbezug monatlich 2,— DM

Jahrgang 1958 Freitag, den 27. Juni 1958 12 Uhr Nummer 178



Während sich der gestrige Tiefdruckkern über den Britischen Inseln abschwächte, zog eine Randstörung von der Biskaya zur Rheinmündung und überquert mit ihrem Ausläufer zur Zeit das Bundesgebiet. Regnerisches Wetter ist daher die Folge.

Kräftiger Luftdruckanstieg wird zu einer Wetterbesserung beitragen und zum Aufbau eines Zwischenhochs führen, das morgen die Wetterlage beherrscht. Für Sonntag ist mit erneuter Eintrübung zu rechnen, da das mittelatlantische Tief gleichfalls zum Festland zieht.

Vorhersage für Hessen und Rheinland-Pfalz, gültig bis Sonntag, 29.6.1958, früh:

Im Laufe des heutigen Nachmittags Aufhören der anhaltenden Regenfälle und nachfolgende leichte Bewölkungsauflockerung. Morgen etwas freundlicher, aber immer noch wechselnd bis stark bewölkt und örtlich Schauer. Mittagstemperaturen nur wenig über 15 Grad, nächtliche Tiefstwerte bei 10 Grad. Lebhafter Südwestwind.

Weitere Aussichten: Im Laufe des Sonntag wieder Eintrübung.

Dr. W. Re.

2/16 Wetterkarte
Frankfurter Str. 135

Wettermeldungen von heute morgen 7h

Station	Höhe NN	Wetter	Wind km/h	7 Uhr	Temperatur °C			Sonnenschein-gestern in Stdn.	Niederschlag in 24 Stdn. mm	Schnee-höhe cm
					höchste gestern	Mittel gestern	Tiefstwert der Nacht 2m Höhe am Boden			
Frankfurt-Stadt	103	Nieseln	SSW 11	15	19	16.0	15	14	0.0	10
Frankfurt-Flughafen	110	n. Regen	SSW 16	15	18	15.6	15	14	0.0	7
Offenbach/M.	99	n. Regen	SW 9	15	19	16.2	15	15	0.0	10
Darmstadt-Bismarckturm	265	Nieseln	SSW 18	14	18	15.4	14	14	0.0	11
Geisenheim	109	bedeckt	WSW 33	13	17	15.3	13	14	0.0	11
Gießen	185	Regen	SE 7	15	18	14.9	14	14	0.0	11
Kassel	198	bedeckt	NNW 6	16	20	16.6	15	13	0.3	0.3
Bad Hersfeld	216	bedeckt	still	15	20	16.3	14	13	0.3	0.6
Mannheim	97	Regen	S 11	15	19	16.4	15	14	0.0	7
Neustadt/Weinstr.	140	Regen	W 40	15	18	15.7	15	14	0.1	6
Trier	265	Nieselreg.	SW 36	10	18	15.4	10	10	0.3	5
Koblenz	97	n. Regen	S 9	16	19	16.8	16	x	0.0	7
Saarbrücken	334	Regen	W 29	9	16	14.7	9	9	0.0	9
Weinbiet über Neustadt	553	Nieselreg.	SW 45	11	16	13.2	11	11	0.0	5
Nürnberg	611	Regen	SW 20	12	14	12.6	12	12	x	13
Kleiner Feldberg Ts.	807	i. Wolken	SSW 18	11	12	11.0	11	11	0.0	12
Wasserkuppe Rhön	921	bedeckt	WSW 11	12	15	12.2	12	10	0.3	0.5

Luftdruck 7h	Höhe	mm	auf Meereshöhe umgerechnet mm	umgerechnet mb
Frankfurt/M.	109	737.5	747.1	996.0
Offenbach	111	736.5	746.2	994.9
Gießen	193	728.6	745.2	993.5
Trier	273	723.5	747.2	996.6

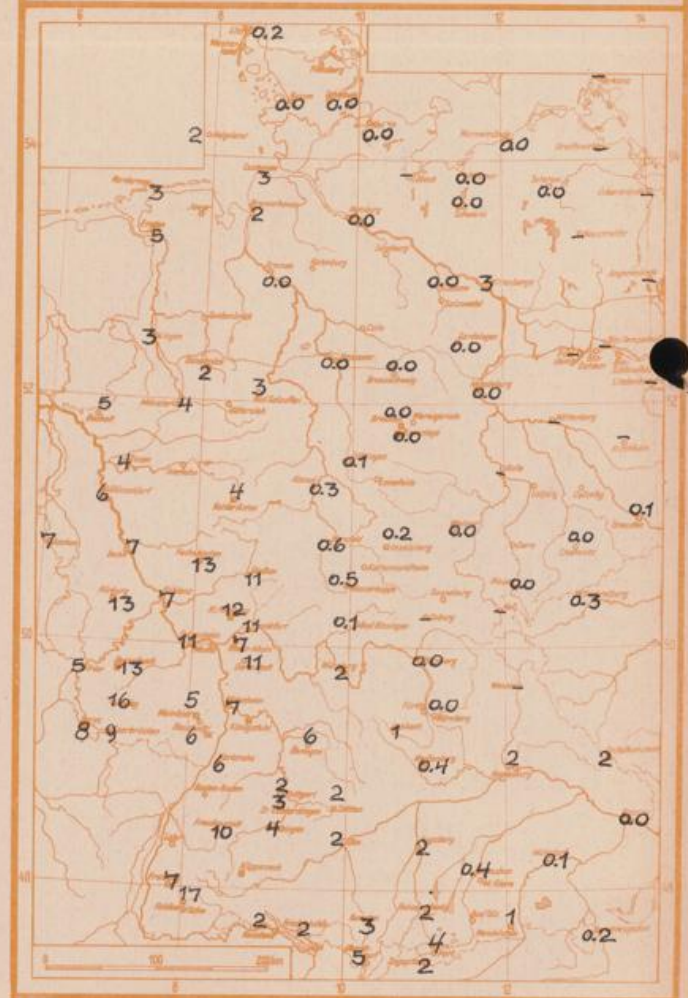
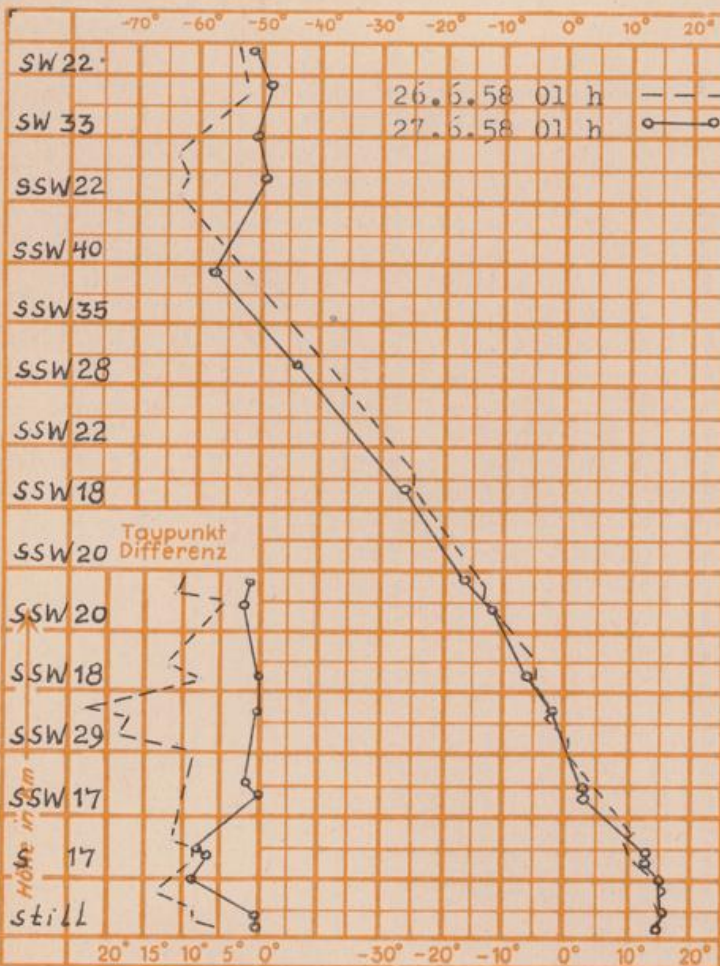
Erdbodentemperaturen	10 cm Tiefe	20 cm Tiefe	50 cm Tiefe	100 cm Tiefe
Kassel	15.7	16.3	15.5	14.0 °C
Gießen	15.0	15.2	15.7	14.9 °C
Offenbach	16.8	17.0	17.5	16.9 °C
Darmstadt	15.4	15.7	15.9	14.3 °C

Sonnenaufgang am 28.6.58 in Frankfurt/Main 0417 Uhr, Untergang 2038 Uhr MEZ
 Mondaufgang am 28.6.58 (3 Tage vor Vollmond) 1741 Uhr, Untergang 0207 Uhr MEZ

Langjähriges Temperaturmittel der Jahre 1851-1930 in Frankfurt/M. gestern 17.6 °C

Niederschlagsmengen vom 26.6.58 bis 27.6.58 morgens in Liter/qm

Messungen in der freien Atmosphäre über Stuttgart



Auskünfte und Beratungen durch das Wetteramt Frankfurt in Offenbach (Offenbach, Frankfurter Straße 135, Telefon 80329. Automatische Ansagen: Wettervorhersage 2974, Reise- bzw. Straßen- und Wintersportbericht 2978). Wetteramt Trier (Mosel), Petrisberg, Telefon Trier 2727, durch Vermittlung der Dienststellen Darmstadt-Bismarckturm (Telefon 4720), Geisenheim (Telefon Rüdesheim 9372), Gießen (Telefon 2119), Kassel (Telefon 15452), Bad Hersfeld (Telefon 2289).