

Wetterkarte

Amtsblatt des Wetteramtes Frankfurt in Offenbach am Main

Bei unregelmäßiger Lieferung sind Beschwerden immer an das Zustellpostamt zu richten

Offenbach am Main
Frankfurter Straße 135 · Telefon 8 03 29

Verlagsort: Frankfurt am Main
Erscheint täglich, Postbezug monatlich 2,— DM

Jahrgang 1958

S o n n t a g , den 13. Juli 1958 12 Uhr

Nummer 194

Erläuterungen

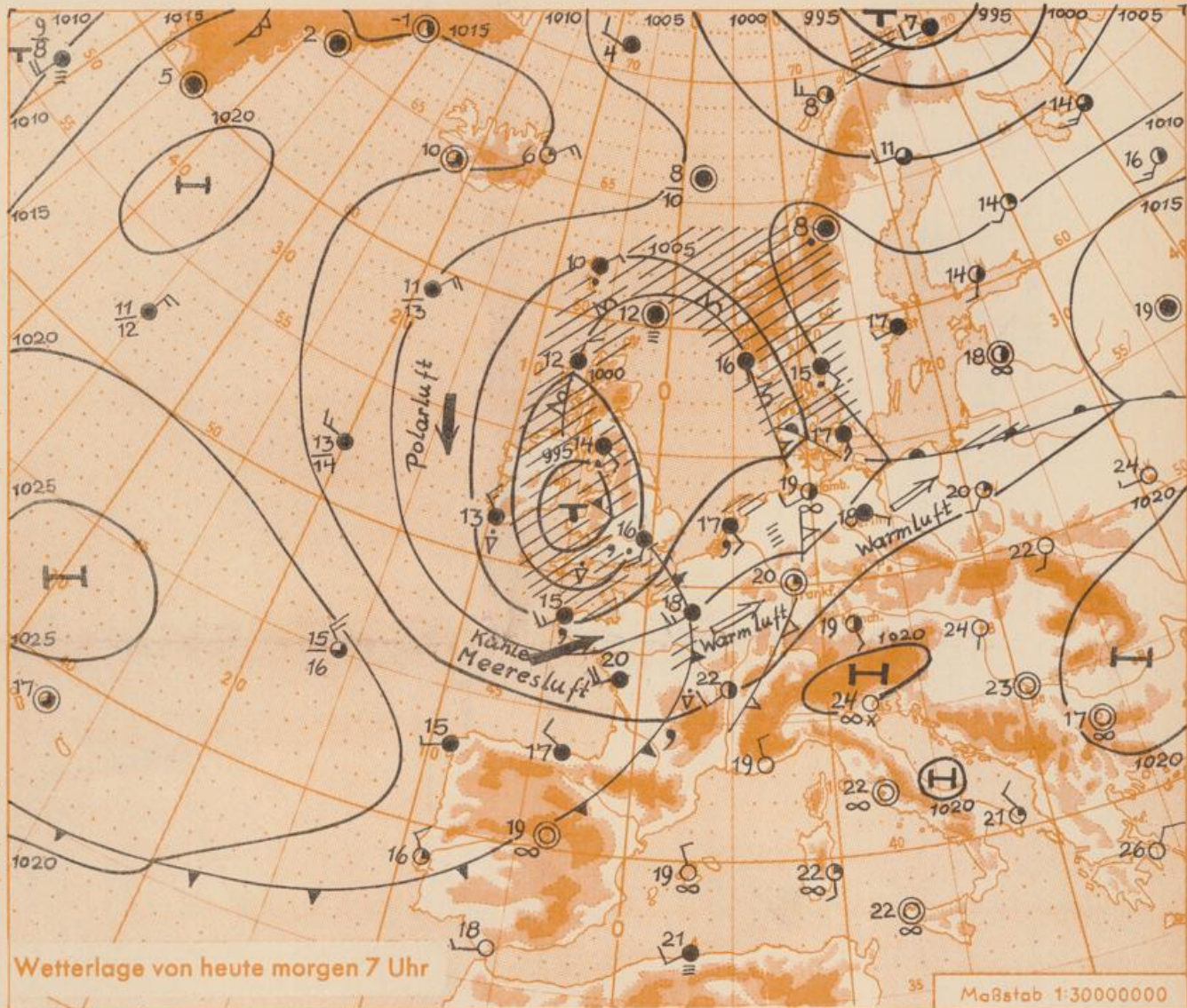
- Wolkenlos
- heiter
- 1/2 bedeckt
- wolkig
- bedeckt
- ∞ Dunst
- ≡ Nebel
- Niesel
- Regen
- Schneefall
- ▽ Schauer
- △ Graupeln
- ▲ Hagel
- ⚡ Gewitter
- /// Niederschlagsgebiet

- 11 ● Lufttemperatur
- 13 ● Wassertemp.

- Windgeschwindigkeit
- | Symbol | m/sec | km/h |
|--------|-------------------------|-------|
| ○ | still oder sehr schwach | 1-5 |
| ○ | um 1 | 1-5 |
| ○ | 2,5 | 6-13 |
| ○ | 5 | 14-22 |
| ○ | 7,5 | 23-31 |
| ○ | 10 | 32-40 |
| ○ | 22,5 | 77-85 |
| ○ | 25 | 86-94 |
- 1,8 km/h ≈ 1 Knoten

- Fronten mit
- | Erwärmung | Abkühlung |
|-----------------|--------------|
| (Warmfront) | (Kaltfront) |
| ▲▲▲▲ | ▲▲▲▲ |
| nur in der Höhe | |
| ▲▲▲▲ | ▲▲▲▲ |
| Okklusion | |
| ▲▲▲▲ | ▲▲▲▲ |
| Konvergenzlinie | |
| → | ← |
| → | ← |
| Warme | Kalte |
| Luftströmung | Luftströmung |

Die Linien verbinden Orte mit gleichem, auf Meereshöhe umgerechneten Luftdruck in Millibar.
1000 mb ≈ 750 mm



Das Tief über den Britischen Inseln verlagert sich zur Nordsee. Auf seiner Südostseite gelangt etwas kühlere Meeresluft nach Deutschland. In ihrem Bereich lässt kräftiger Luftdruckanstieg den Vorstoss eines Hochdruckkeils erwarten, der rasch wieder Wetterbesserung einleitet.

Schü.

Wettermeldungen von heute morgen 7^h

Station	Höhe NN	Wetter	Wind km/h	7 Uhr	Temperatur °C			Sonnenscheind. gestern in Stdn.	Niederschlag in 24 Stdn. mm	Schneehöhe cm
					höchste gestern	Mittel gestern	Tiefstwert der Nacht 2 m Höhe am Boden			
Frankfurt-Stadt	103	heiter	SSW 7	22	29	23.0	18	16	8.6	0.0
Frankfurt-Flughafen	110	heiter	still	20	29	22.8	16	14	11.8	-
Offenbach/M.	99	heiter	SSE 2	19	29	22.6	17	16	8.8	0.0
Darmstadt-Bismarckturn	265	heiter	SW 18	21	28	22.8	21	17	11.0	0.0
Geisenheim	109	wolkig	NNW 2	21	29	21.8	17	15	10.0	0.1
Gießen	185	wolkig	S 5	20	28	21.6	18	16	10.7	-
Kassel	198	wolkig	SSE 5	19	28	21.9	17	15	11.0	0.1
Bad Hersfeld	216	heiter	still	15	27	20.4	15	13	11.8	-
Mannheim	97	heiter	SSE 13	22	31	24.5	19	15	10.5	-
Neustadt/Weinstr.	140	heiter	still	18	30	23.6	17	15	10.6	-
Trier	265	wolkig	SW 11	19	28	22.8	18	16	8.9	0.1
Koblenz	97	wolkig	S 4	21	30	24.2	20	x	11.6	0.0
Saarbrücken	334	heiter	SSW 16	19	27	21.9	18	15	10.0	-
Weinbiet über Neustadt	553	heiter	WSW 29	19	28	22.0	19	17	11.0	-
Nürnberg	611	wolkig	S 27	18	24	20.2	17	16	x	-
Kleiner Feldberg Ts.	807	heiter	SSW 23	17	23	19.3	17	15	10.3	4
Wasserkuppe Rhön	921	heiter	SSW 31	18	21	17.1	16	14	11.6	0.0

Luftdruck 7 ^h	Höhe	mm	auf Meereshöhe umgerechnet	
			mm	mb
Frankfurt/M.	109	750.6	760.2	1013.4
Offenbach	111	749.6	759.4	1012.4
Gießen	193	741.6	758.4	1011.1
Trier	273	735.8	759.5	1012.6

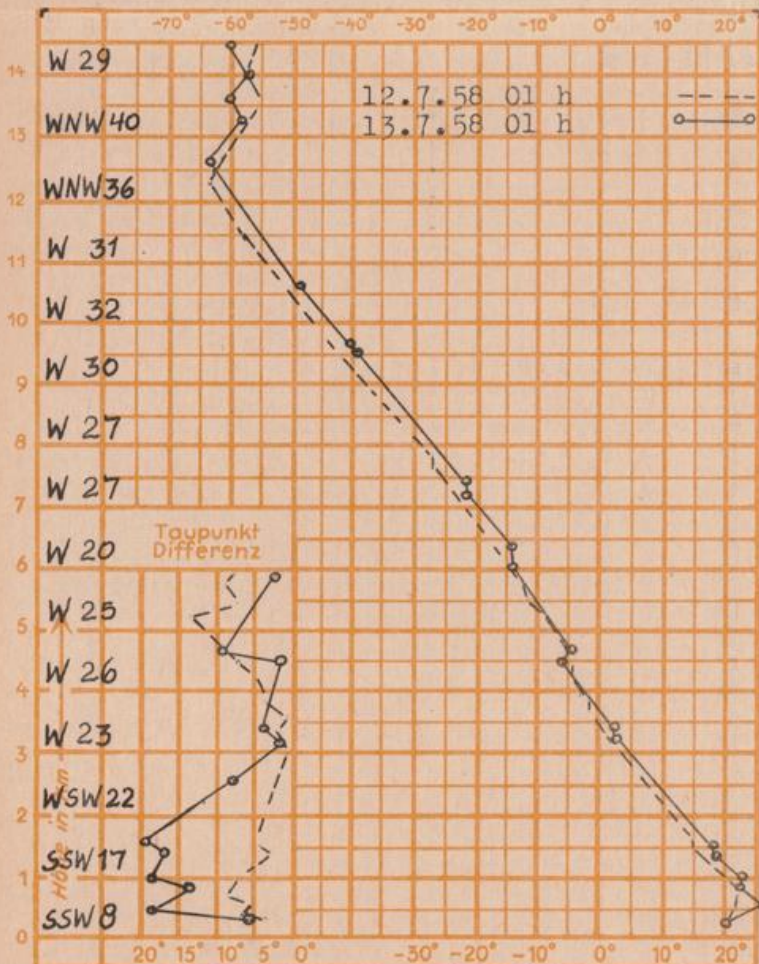
Erdbodentemperaturen	10 cm Tiefe				20 cm Tiefe				50 cm Tiefe				100 cm Tiefe			
Kassel	19.1				20.2				17.8				15.1 °C			
Gießen	21.2				21.8				21.6				17.6 °C			
Offenbach	21.6				21.9				22.0				18.6 °C			
Darmstadt	20.0				20.6				19.6				15.6 °C			

Sonnenaufgang am 14.7.58 in Frankfurt/Main
 Mondaufgang am 14.7.58 (2 Tage v. Neumond)

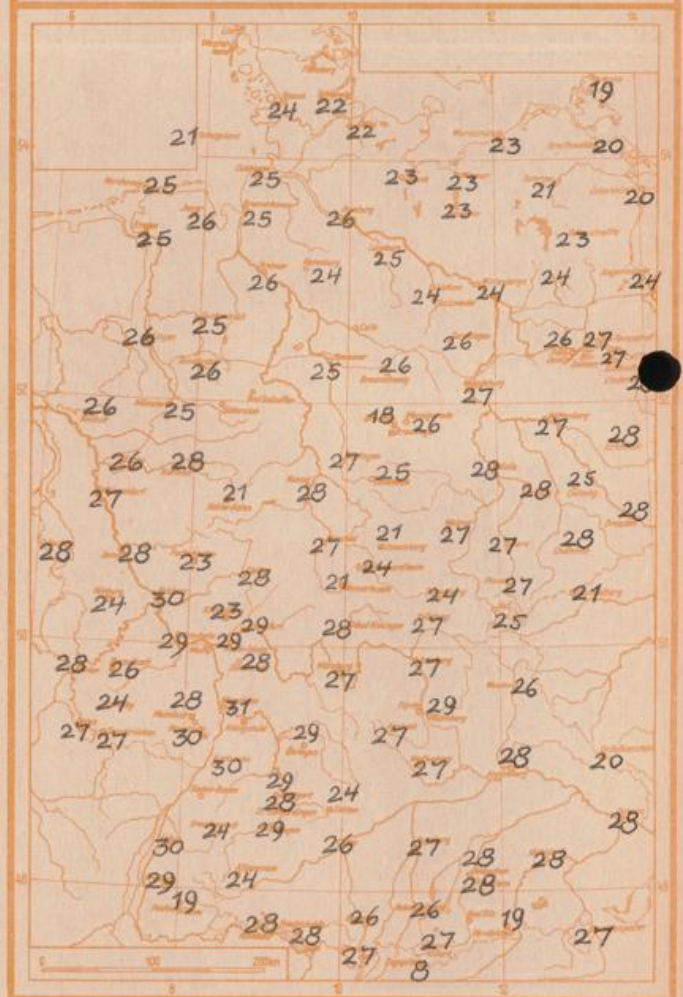
0430 Uhr, Untergang 2030 Uhr MEZ
 0232 Uhr, Untergang 1819 Uhr MEZ

Langjähriges Temperaturmittel der Jahre 1851-1930 in Frankfurt/M. gestern 19.3 °C

Messungen in der freien Atmosphäre über Stuttgart
 Wind/Knoten Temperaturen



Höchsttemperaturen am 12. Juli 1958 in C Grad



Auskünfte und Beratungen durch das Wetteramt Frankfurt in Offenbach (Offenbach, Frankfurter Straße 135, Telefon 80329). Automatisch Ansagen: Wettervorhersage 2974, Reise- bzw. Straßen- und Wintersportbericht 2978). Wetteramt Trier (Mosel), Petrisberg, Telefon Trier 2727, durch Vermittlung der Dienststellen Darmstadt-Bismarckturn (Telefon 4720), Geisenheim (Telefon Rüdelsheim 9372), Gießen (Telefon 2119), Kassel (Telefon 15452), Bad Hersfeld (Telefon 2289).