24/6 Wetterkarte Keberstr. 24

Wetterkarte

Amtsblatt des Wetteramtes Frankfurt in Offenbach am Main

Bei unregelmäßiger Lieferung sind Beschwerden immer an das Zustellpostamt zu richten

Offenbach am Main
Frankfurter Straße 135 · Telefon 8 03 29

Verlagsort: Frankfurt am Main
Erscheint täglich, Postbezug monatlich 2,— DM

Jahrgang 1958 S o n n t a g , den 20. Juli 1958 12 Uhr Nummer 201

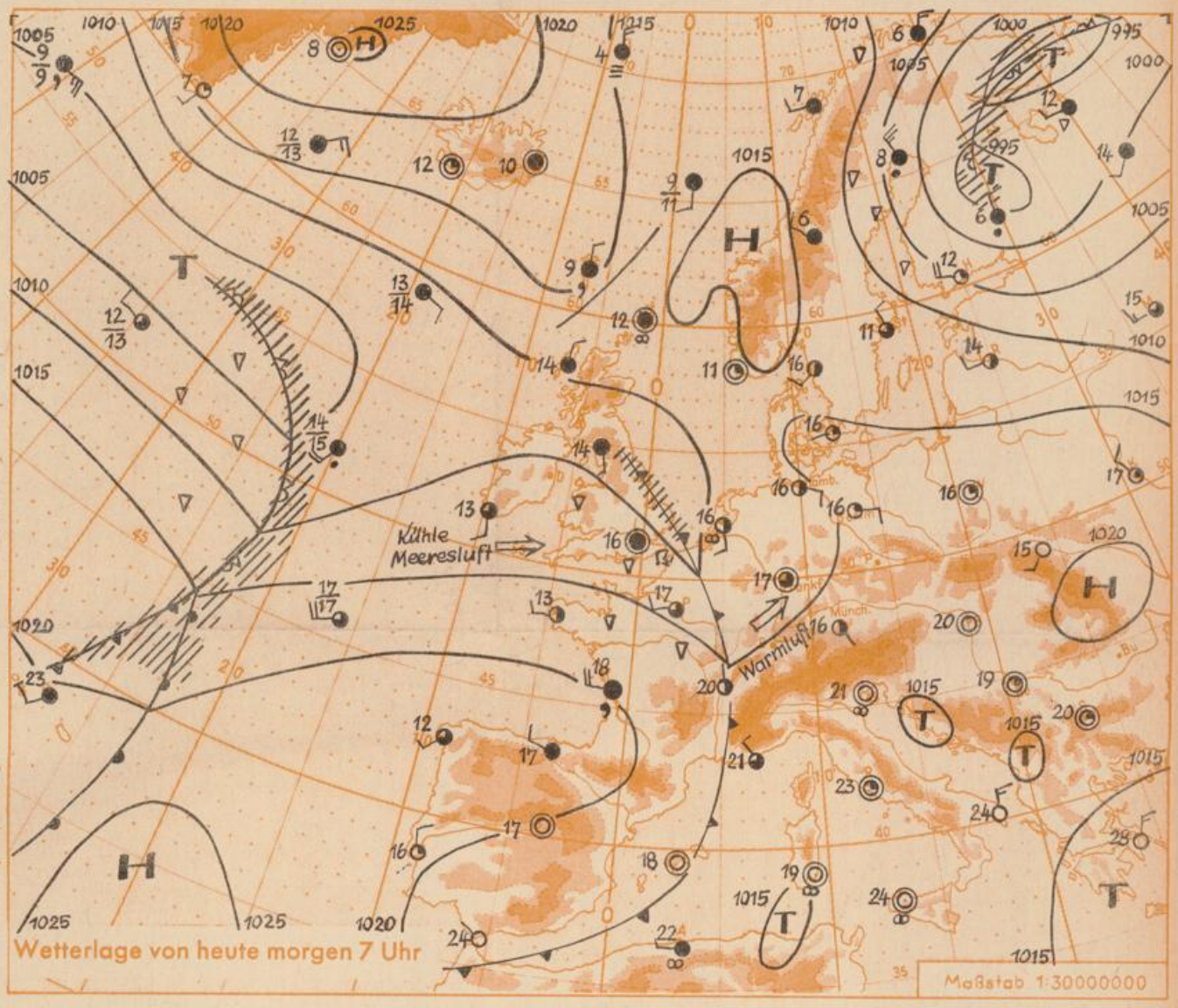

Stärker als erwartet, setzte über dem mittleren Atlantik von Samstag auf Sonntag Luftdruckanstieg ein. Das führte einerseits zur Auffüllung des atlantischen Tiefdruckgebietes, andererseits aber wurde dadurch die Geschwindigkeit der zugehörigen Kaltfront beschleunigt, so dass sie bereits am Sonntag mit Gewittern unseren Bezirk erreichte. Mit der westlichen Luftströmung, die sich nach Durchzug der Kaltfront einstellt, werden feuchte und nur mässig warme Luftmassen nach Deutschland gelangen. Ihre Wetterwirksamkeit wird am Montag im Bereich eines Zwischenhochs abgeschwächt. Die neue atlantische Störung wird voraussichtlich rasch nachfolgen.

St.

Nachdruck und öffentlicher Aushang ohne Genehmigung nicht gestattet

Wettermeldungen von heute morgen 7h

Station	Höhe NN	Wetter	Wind km/h	Temperatur °C 7 Uhr	höchste gestern	Mittel gestern	Tiefstwert der Nacht 2 m Höhe	am Boden	Sonnenscheind. gestern in Stdn.	Niederschlag in 24 Stdn. mm	Schneehöhe cm
Frankfurt-Stadt	103	wolkig	still	19	28	20.6	15	13	12.5	-	
Frankfurt-Flughafen	110	wolkig	still	17	26	19.3	13	10	13.3	-	
Offenbach/M.	99	wolkig	ESE 7	17	27	20.1	14	12	12.9	-	
Darmstadt-Bismarckturm	265	bedeckt	SW 7	18	26	20.1	17	14	15.0	-	
Geisenheim	109	wolkig	W 2	17	26	21.1	13	11	12.8	-	
Gießen	185	heiter	NE 4	14	26	19.2	12	12	14.1	-	
Kassel	198	heiter	still	13	26	18.9	12	10	12.6	-	
Bad Hersfeld	216	heiter	still	12	26	18.3	10	9	13.4	-	
Mannheim	97	wolkig	still	17	29	21.5	15	13	13.8	-	
Neustadt/Weinstr.	140	wolkig	still	17	28	20.6	14	13	11.5	-	
Trier	265	wolkig	still	14	28	20.6	15	14	11.5	-	
Koblenz	97	wolkig	S 25	16	27	21.4	15	x	12.8	-	
Saarbrücken	334	wolkig	SSW 14	19	25	20.0	16	14	13.9	-	
Weinbiet über Neustadt	553	wolkig	SW 14	20	24	19.5	19	15	12.9	-	
Nürburg	611	wolkig	S 16	20	23	17.2	17	15	x	-	
Kleiner Feldberg Ts.	807	wolkig	SE 4	20	20	16.8	16	15	14.0	-	
Wasserkuppe Rhön	921	heiter	SSE 11	16	19	15.5	14	11	14.6	-	

Luftdruck 7h	Höhe	mm	auf Meereshöhe umgerechnet mm	mb
Frankfurt/M.	109	750.5	760.1	1013.3
Offenbach	111	749.6	759.5	1012.5
Gießen	193	742.3	759.5	1012.5
Trier	273	735.6	761.0	1014.6

Erdbodentemperaturen	10 cm Tiefe	20 cm Tiefe	50 cm Tiefe	100 cm Tiefe
Kassel	17.7	19.6	18.2	15.8 °C
Gießen	19.0	20.2	20.6	17.6 °C
Offenbach	20.2	21.0	21.6	19.2
Darmstadt	18.4	19.0	18.7	16.0 °C

Sonnenaufgang am 21.7.58 in Frankfurt/Main 0438 Uhr, Untergang 2023 Uhr MEZ
Mondaufgang am 21.7.58 (2 Tage v.I.Viertel) 1034 Uhr, Untergang 2228 Uhr MEZ

Langjähriges Temperaturmittel der Jahre 1851–1930 in Frankfurt/M. gestern 19.4 °C

Messungen in der freien Atmosphäre über Stuttgart

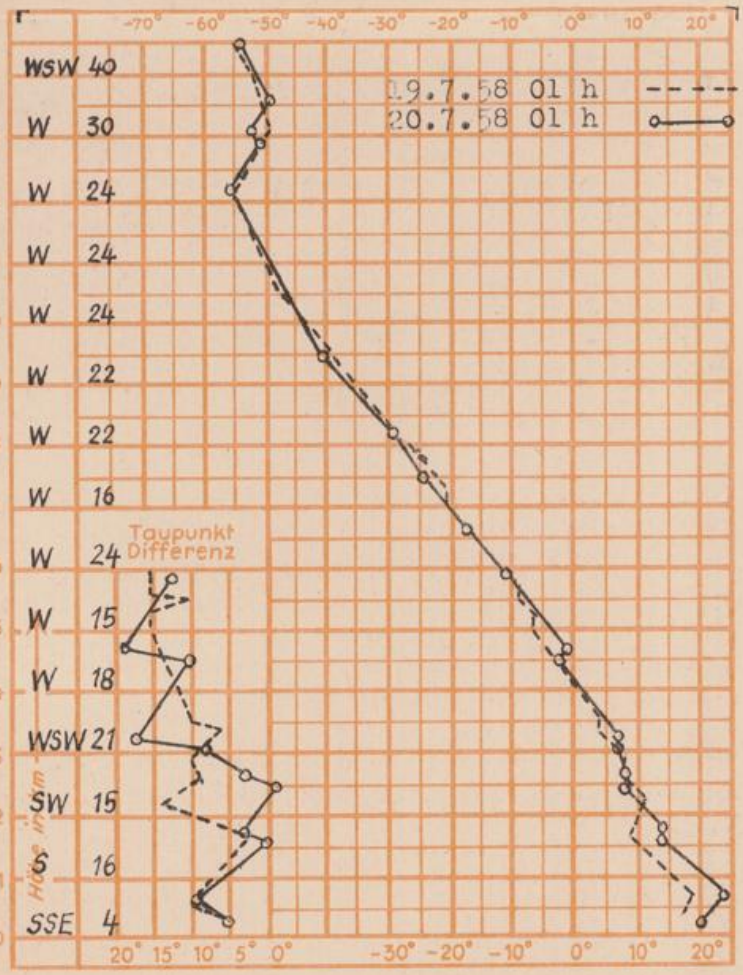

Höchsttemperaturen am 19.7.58 in C Grad

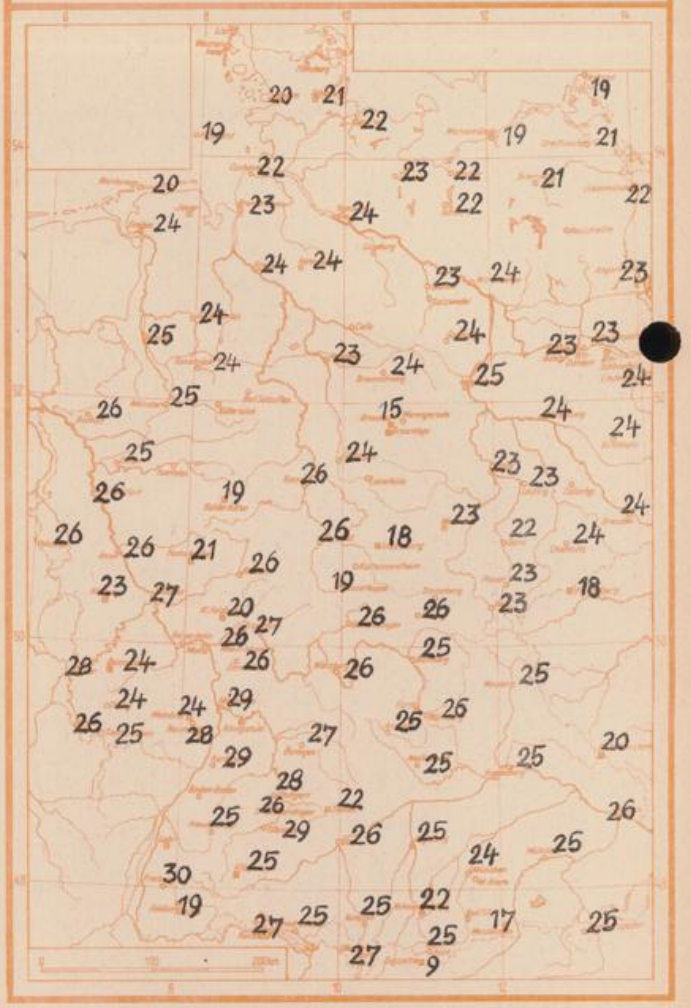

Auskünfte und Beratungen durch das Wetteramt Frankfurt in Offenbach (Offenbach, Frankfurter Straße 135, Telefon 80329. Automatische Ansagen: Wettervorhersage 2974, Reise- bzw. Straßen- und Wintersportbericht 2978). Wetteramt Trier (Mosel), Petrisberg, Telefon Trier 2727, durch Vermittlung der Dienststellen Darmstadt-Bismarckturm (Telefon 4720), Geisenheim (Telefon Rüdesheim 9272), Gießen (Telefon 21-19), Kassel (Telefon 15452), Bad Hersfeld (Telefon 2288)