

# Wetterkarte

Amtsblatt des Wetteramtes Frankfurt in Offenbach am Main

Bei unregelmäßiger Lieferung sind Beschwerden immer an das Zustellpostamt zu richten

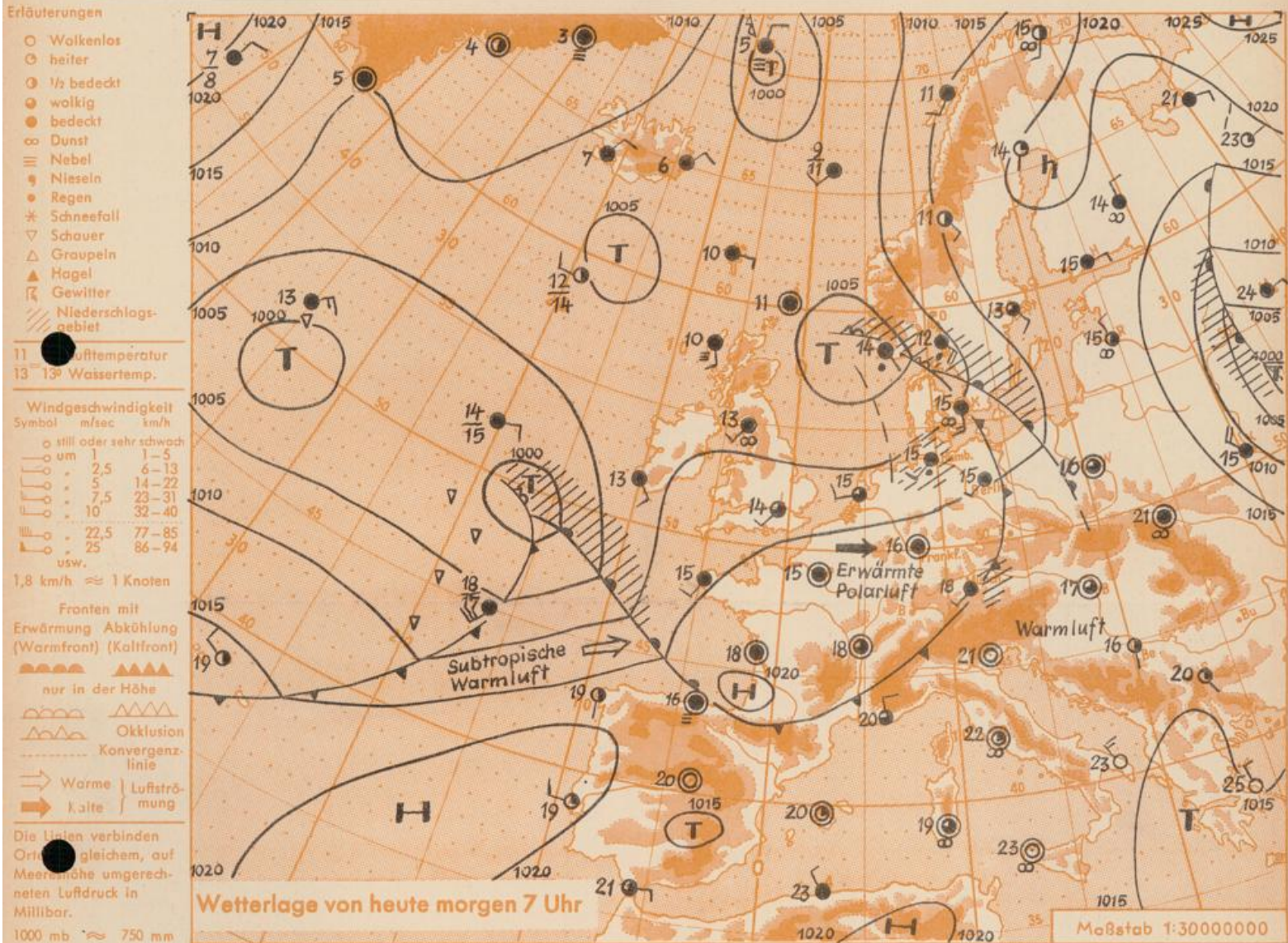
Offenbach am Main  
Frankfurter Straße 135 · Telefon 8 03 29

Verlagsort: Frankfurt am Main  
Erscheint täglich, Postbezug monatlich 2,— DM

Jahrgang 1958

S o n n t a g , den 27. Juli 1958 12 Uhr

Nummer 208



Hinter dem Ausläufer des Nordmeertiefs, der in der Nacht zum Sonntag unseren Raum überquerte, ohne wesentliche Regenfälle zu verursachen, ist jetzt etwas feuchtere Luft nach Deutschland eingedrungen. In ihrem Bereich hat sich durch die Ausbildung eines flachen Hochdruckkeils wieder freundliches Wetter eingestellt. Vom Seegebiet südwestlich Irland folgt bald ein neues Tief nach, das wie sein Vorgänger über die Britischen Inseln zur Nordsee ziehen wird. Es führt auf seiner Vorderseite warme Meeresluft zum Festland, wobei an der hier vorgelagerten, etwas kühleren Luft Aufgleitvorgänge auftreten werden, die zum Teil gewittrige Regenfälle erwarten lassen. Die Kaltfront dürfte bereits am Montag gegen abend unseren Raum erreichen. Eine wesentliche Abkühlung dürfte damit aber nicht verbunden sein. - Insgesamt gestaltet sich der Wetterablauf jetzt allmählich wieder unbeständiger, zumal vom Atlantik bald neue Störungen nachfolgen werden.

Dr. L.

Nachdruck und öffentlicher Aushang ohne Genehmigung nicht gestattet!

## Wettermeldungen von heute morgen 7<sup>h</sup>

Station	Höhe NN	Wetter	Wind km/h	7 Uhr	Temperatur °C				Sonnenschein, gestern in Stdn.	Niederschlag in 24 Stdn. mm	Schneehöhe cm
					höchste gestern	Mittel gestern	Tiefstwert der Nacht 2 m Höhe	am Boden			
Frankfurt-Stadt	103	wolkig	SW 4	18	25	19.2	15	13	7.4	-	
Frankfurt-Flughafen	110	wolkig	still	16	25	19.1	14	10	8.3	0.0	
Offenbach/M.	99	wolkig	SSW 4	17	25	19.4	15	12	9.1	0.0	
Darmstadt-Bismarckturm	265	wolkig	WSW 9	17	24	18.8	17	14	8.6	0.0	
Geisenheim	109	wolkig	S 4	18	25	18.4	14	11	5.4	-	
Gießen	185	wolkig	still	15	23	18.4	14	12	4.3	0.4	
Kassel	198	wolkig	SW 9	15	23	16.3	14	10	2.0	3	
Bad Hersfeld	216	wolkig	W 5	14	22	15.9	13	10	3.0	0.2	
Mannheim	97	wolkig	W 7	18	27	19.9	18	14	9.0	0.5	
Neustadt/Weinstr.	140	wolkig	still	17	25	19.6	17	16	6.8	0.4	
Trier	265	wolkig	SW 5	15	22	18.0	15	13	3.6	0.4	
Koblenz	97	heiter	S 4	16	24	19.1	16	x	3.1	0.1	
Saarbrücken	334	bedeckt	still	16	23	16.8	15	14	6.8	6	
Weinbiet über Neustadt	553	wolkig	W 18	15	24	17.8	14	14	8.6	0.5	
Nürnberg	611	wolkig	S 8	12	19	15.1	11	10	x	2	
Kleiner Feldberg Ts.	807	i. Wolken	WNW 22	12	19	14.9	12	12	6.3	0.0	
Wasserkuppe Rhön	921	i. Wolken	WSW 20	13	17	13.2	12	11	8.2	0.1	

Luftdruck 7 <sup>h</sup>	Höhe	mm	auf Meereshöhe umgerechnet	
			mm	mb
Frankfurt/M.	109	753.0	762.7	1016.8
Offenbach	111	752.0	761.8	1015.7
Gießen	193	744.7	761.8	1015.7
Trier	273	738.7	762.8	1017.0

Erdbodentemperaturen	10 cm Tiefe	20 cm Tiefe	50 cm Tiefe	100 cm Tiefe
Kassel	15.0	16.2	16.0	15.4
Gießen	16.6	17.4	18.3	16.8
Offenbach	18.8	19.2	19.7	18.7
Darmstadt	17.4	17.8	17.7	15.9

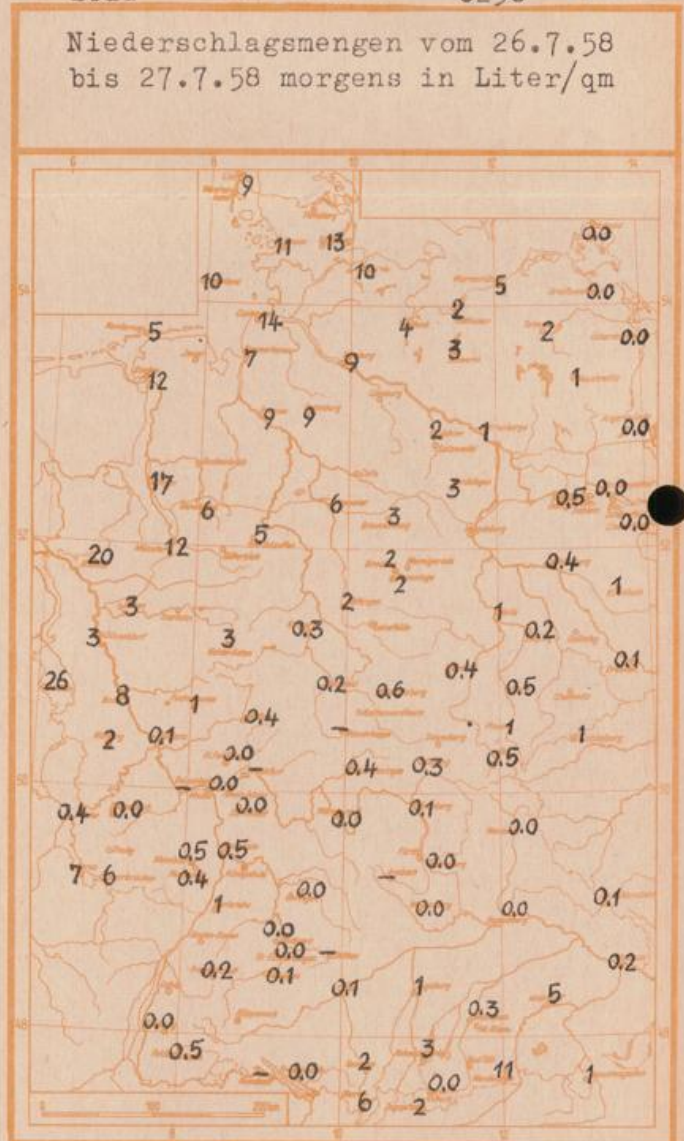
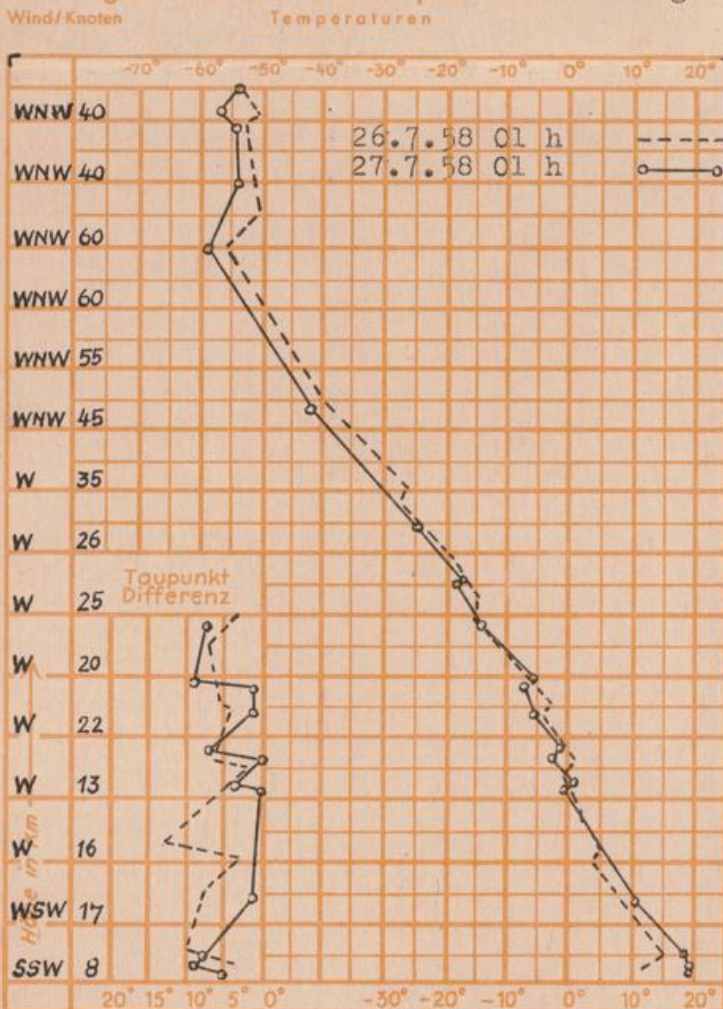
Sonnenaufgang am 28.7.58 in Frankfurt/Main  
 Mondaufgang am 28.7.58 ( )

0447 Uhr, Untergang 2015 Uhr MEZ  
 1822 Uhr, Untergang 0238 Uhr MEZ

Langjähriges Temperaturmittel der Jahre 1851-1930 in Frankfurt/M. gestern 19.2 °C

Niederschlagsmengen vom 26.7.58 bis 27.7.58 morgens in Liter/qm

### Messungen in der freien Atmosphäre über Stuttgart



Auskünfte und Beratungen durch das Wetteramt Frankfurt in Offenbach (Offenbach, Frankfurter Straße 135, Telefon 80329). Automatische Ansagen: Wettervorhersage 2974, Reise- bzw. Straßen- und Wintersportbericht 2978). Wetteramt Trier (Mosel), Petrisberg, Trefen Trier 2727, durch Vermittlung der Dienststellen Darmstadt-Bismarckturm (Telefon 4720), Geisenheim (Telefon Rüdelsheim 9372), Gießen (Telefon 2119), Kassel (Telefon 15452), Bad Hersfeld (Telefon 2388).