

# Wetterkarte

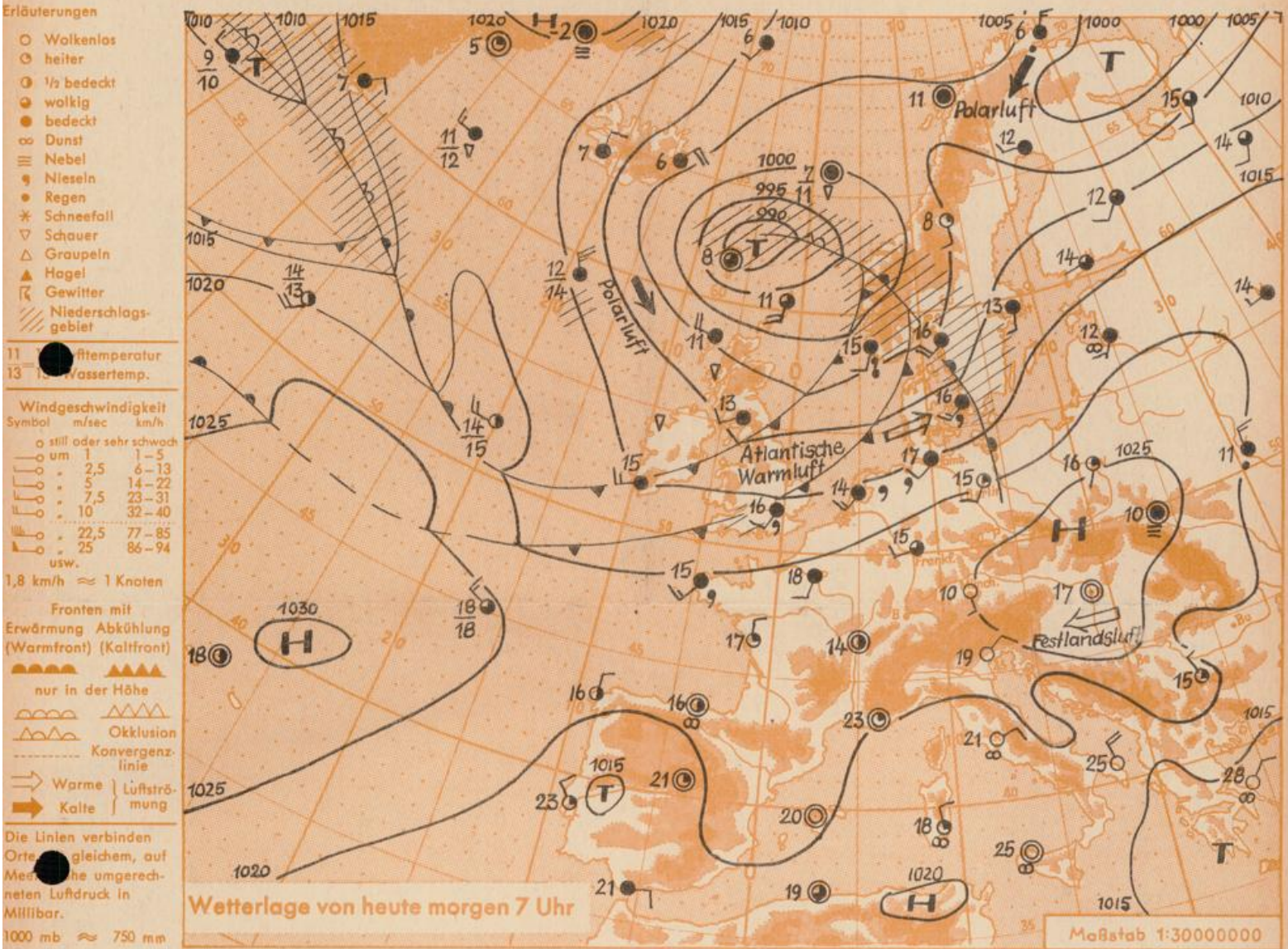
Amtsblatt des Wetteramtes Frankfurt in Offenbach am Main

Bei unregelmäßiger Lieferung sind Beschwerden immer an das Zustellpostamt zu richten

Offenbach am Main  
Frankfurter Straße 135 · Telefon 8 03 29

Verlagsort: Frankfurt am Main  
Erscheint täglich, Postbezug monatlich 2,— DM

Jahrgang 1958    Dienstag, den 5. August 1958    12 Uhr    Nummer 217



Die Hochdruckzone über Deutschland schwächt sich weiter ab. Dadurch können bereits jetzt schwache Ausläufer des westlich Norwegen liegenden Tiefs mit ihren Wolkenfeldern unseren Raum streifen. Seine über England verlaufende Kaltfront wird morgen Norddeutschland erreichen und dann langsam weiter nach Süden an Raum gewinnen. Die kühle Meeresluft ihrer Rückseite wird zwar in der Hauptsache über die Nordsee nach Osten abgelenkt, doch wird sie auch in unserem Raum veränderliches Wetter verursachen. Nachfolgender Luftdruckanstieg lässt erst im weiteren Verlauf wieder zunehmenden Hochdruckeinfluss und damit Wetterberuhigung erwarten.

Vorhersage für Hessen und Rheinland-Pfalz, gültig bis Donnerstag, 7.8.58, früh:

Bis morgen vormittag meist bewölkt, aber noch keine wesentlichen Regenfälle. Im Laufe des **Mittwoch** stark bewölkt bis bedeckt und strichweise schauerartiger Regen, vereinzelt auch Gewitter. Temperaturrückgang, Mittagstemperaturen um 20 Grad, Tiefstwerte nachts um 15 Grad. Allmählich etwas auffrischender Wind aus Südwest bis West.

Weitere Aussichten: Wieder langsame Wetterbesserung, aber noch verhältnismässig kühl.

Dr. L.

## Wettermeldungen von heute morgen 7h

Station	Höhe NN	Wetter	Wind km/h	7 Uhr	Temperatur °C				Sonnenschein, gestern in Std.	Niederschlag in 24 Std. mm	Schneehöhe cm
					höchste gestern	Mittel gestern	Tiefstwert der Nacht 2 m Höhe	am Boden			
Frankfurt-Stadt	103	wolkig	SSW 14	16	24	18.1	14	13	12.3	-	-
Frankfurt-Flughafen	110	wolkig	WSW 7	15	24	17.4	12	9	12.4	-	-
Offenbach/M.	99	wolkig	WSW 4	15	24	17.2	13	11	12.2	-	-
Darmstadt-Bismarckturn	265	heiter	SSW 14	16	24	17.6	14	12	12.1	-	-
Geisenheim	109	wolkig	WSW 2	16	24	17.8	12	10	8.3	-	-
Gießen	185	heiter	still	14	21	17.3	13	11	9.5	-	-
Kassel	198	heiter	SSW 5	14	22	16.5	13	10	8.5	-	-
Bad Hersfeld	216	heiter	SSW 4	13	22	16.4	13	11	9.2	-	-
Mannheim	97	wolkig	SE 9	15	24	17.3	14	12	13.6	-	-
Neustadt/Weinstr.	140	wolkig	WNW 7	13	24	17.0	12	12	11.3	-	-
Trier	265	bedeckt	SW 4	13	22	15.4	12	12	7.3	-	-
Koblenz	97	wolkig	SSW 9	16	24	18.6	15	x	8.5	-	-
Saarbrücken	334	wolkig	still	14	21	16.2	12	10	11.3	-	-
Weinbiet über Neustadt	553	wolkig	W 15	14	23	15.7	13	11	13.2	-	-
Nürnberg	611	wolkig	S 9	13	18	14.1	12	11	x	-	-
Kleiner Feldberg Ts.	807	bedeckt	SW 16	12	17	13.3	11	9	9.5	-	-
Wasserkuppe Rhön	921	heiter	SW 22	11	15	12.1	10	9	11.1	-	-

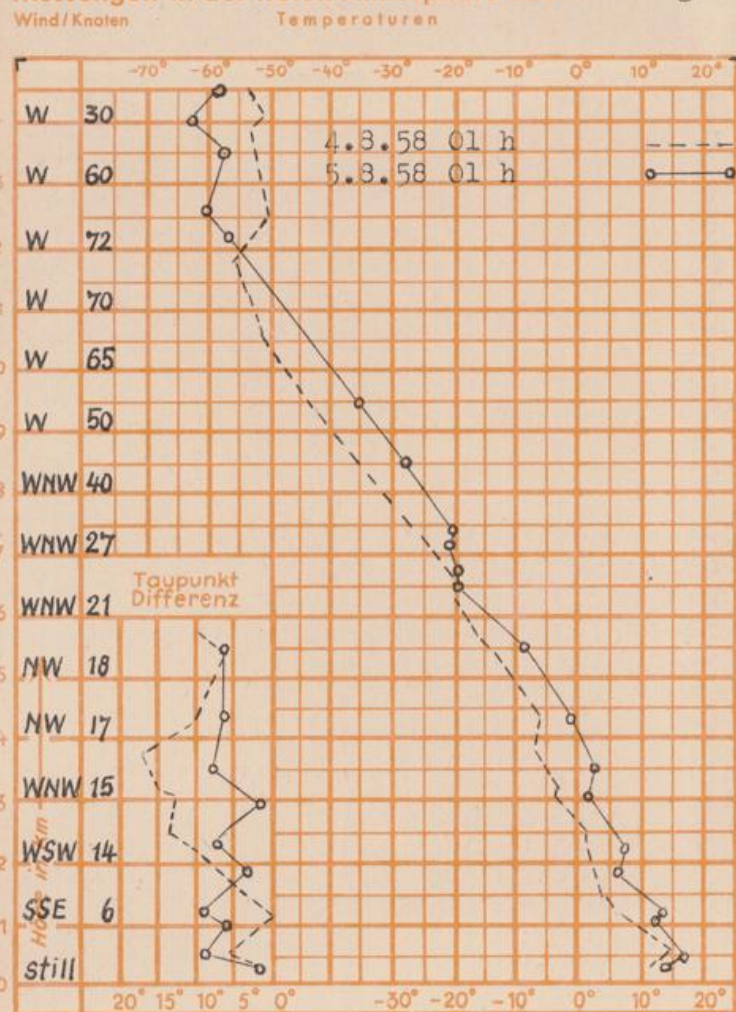
Luftdruck 7h	Höhe	mm	auf Meereshöhe umgerechnet	
			mm	mb
Frankfurt/M.	109	757.4	767.1	1022.7
Offenbach	111	756.8	766.8	1022.3
Gießen	193	749.0	766.4	1021.7
Trier	273	742.7	767.1	1022.7

Erdbodentemperaturen	10 cm Tiefe				20 cm Tiefe				50 cm Tiefe				100 cm Tiefe			
Kassel	16.1				17.5				17.1				15.9°C			
Gießen	17.6				18.6				19.5				17.6°C			
Offenbach	18.3				19.4				20.7				19.5°C			
Darmstadt	17.8				18.8				18.7				16.6°C			

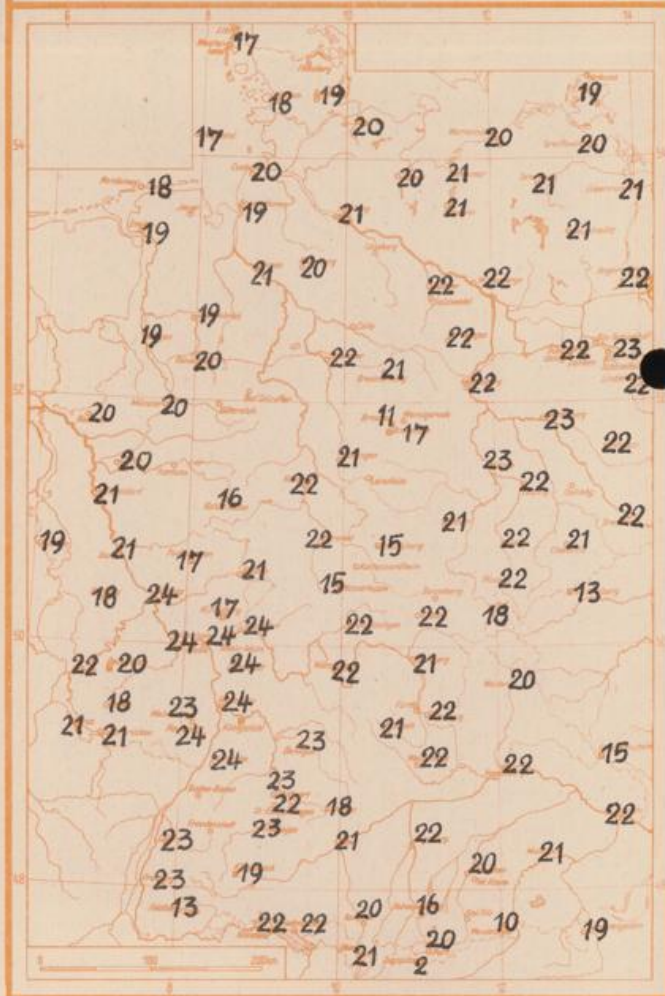
Sonnenaufgang am 6.8.58 in Frankfurt/Main 0500 Uhr, Untergang 2001 Uhr MEZ  
 Mondaufgang am 6.8.58 (1 Tag v. letzt. Vtl.) 2237 Uhr, Untergang 1212 Uhr MEZ

Langjähriges Temperaturmittel der Jahre 1851-1930 in Frankfurt/M. gestern 1818 °C

### Messungen in der freien Atmosphäre über Stuttgart



Höchsttemperaturen am 4.8.1958 in 2 m Höhe



Auskünfte und Beratungen durch das Wetteramt Frankfurt in Offenbach (Offenbach, Frankfurter Straße 135, Telefon 80329. Automatisch Ansagen: Wettervorhersage 2974, Reise- bzw. Straßen- und Wintersportbericht 2978). Wetteramt Trier (Mosel), Petrisberg, Telefon Trier 2727, durch Vermittlung der Dienststellen Darmstadt-Bismarckturn (Telefon 4720), Geisenheim (Telefon Rüdelsheim 9372), Gießen (Telefon 2119), Kassel (Telefon 15452), Bad Hersfeld (Telefon 2388)