

Wetterkarte

Amtsblatt des Wetteramtes Frankfurt in Offenbach am Main

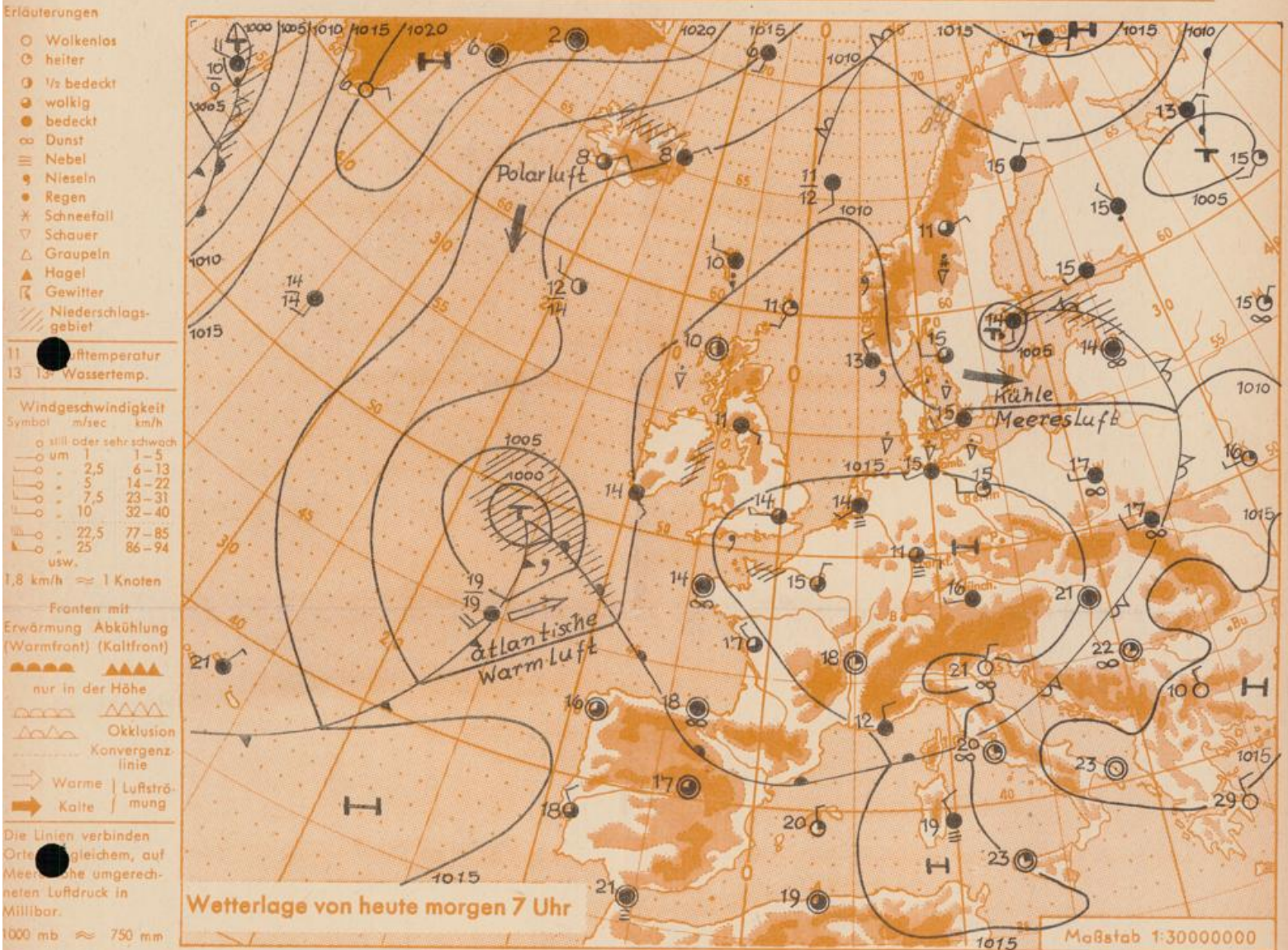
Bei unregelmäßiger Lieferung sind Beschwerden immer an das Zustellpostamt zu richten

Offenbach am Main
Frankfurter Straße 135 · Telefon 8 03 29

Verlagsort: Frankfurt am Main
Erscheint täglich, Postbezug monatlich 2,— DM

Jahrgang 1958 **S o n n t a g**, den 17. August 1958 12 Uhr

Nummer 229



Am Samstag drang nach Erwärmung auf 23 bis 27 Grad auf der Rückseite des bis heute früh zur östlichen Ostsee abgezogenen Tiefs kühle Meeresluft in unser Gebiet ein. Dabei traten örtlich Schauer und Gewitter mit sehr unterschiedlicher Niederschlagsergiebigkeit auf (s. Rückseite).

Heute wandert ein Zwischenhoch über Deutschland nach Osten. Ihm wird das ostatlantische Tief folgen, auf dessen Vorderseite schwül-warme Luft herangeführt wird und dessen Fronten am Montag in Rheinland-Pfalz und Hessen zu unbeständigerem Wetter überleiten werden.

S.

*Wetterkarte
Heckersfeld 24*

Wettermeldungen von heute morgen 7^h

Station	Höhe NN	Wetter	Wind km/h	7 Uhr	Temperatur °C			Sonnenscheind. gestern in Std.	Niederschlag in 24 Std. mm	Schneehöhe cm	
					höchste gestern	Mittel gestern	Tiefstwert der Nacht 2m Höhe am Boden				
Frankfurt-Stadt	103	wolkig	ESE 5	15	26	20.1	13	12	7.4	1	-
Frankfurt-Flughafen	110	Nebel	ESE 7	11	26	20.0	10	8	7.9	0.0	-
Offenbach/M.	99	n.Nebel	still	12	25	20.4	12	11	8.6	0.0	-
Darmstadt-Bismarckturm	265	wolkig	still	14	26	19.7	14	11	9.1	0.0	-
Geisenheim	109	wolkig	SW 5	14	26	18.8	12	10	7.3	.	-
Gießen	185	Nebel	NW 4	11	23	18.2	11	10	6.1	1	-
Kassel	198	wolkig	SW 2	13	23	17.0	12	11	4.1	12	-
Bad Hersfeld	216	Nebel	SW 2	10	24	16.9	9	8	5.8	4	-
Mannheim	97	wolkig	still	15	28	21.3	13	12	7.9	5	-
Neustadt/Weinstr.	140	wolkig	still	15	27	21.0	14	13	8.6	0.0	-
Trier	265	wolkig	still	12	23	17.6	11	11	7.3	0.0	-
Koblenz	97	wolkig	S 7	13	23	19.1	12	x	3.4	3	-
Saarbrücken	334	wolkig	E 7	15	23	17.2	12	10	6.4	2	-
Weinbiet über Neustadt	553	bedeckt	ENE 9	14	24	17.7	13	11	9.3	1	-
Nürnberg	611	wolkig	SW 4	13	19	14.8	11	10	x	3	-
Kleiner Feldberg Ts.	807	wolkig	WNW 4	12	18	13.3	10	7	3.9	2	-
Wasserkuppe Rhön	921	wolkig	W 9	10	19	13.2	9	6	3.1	5	-

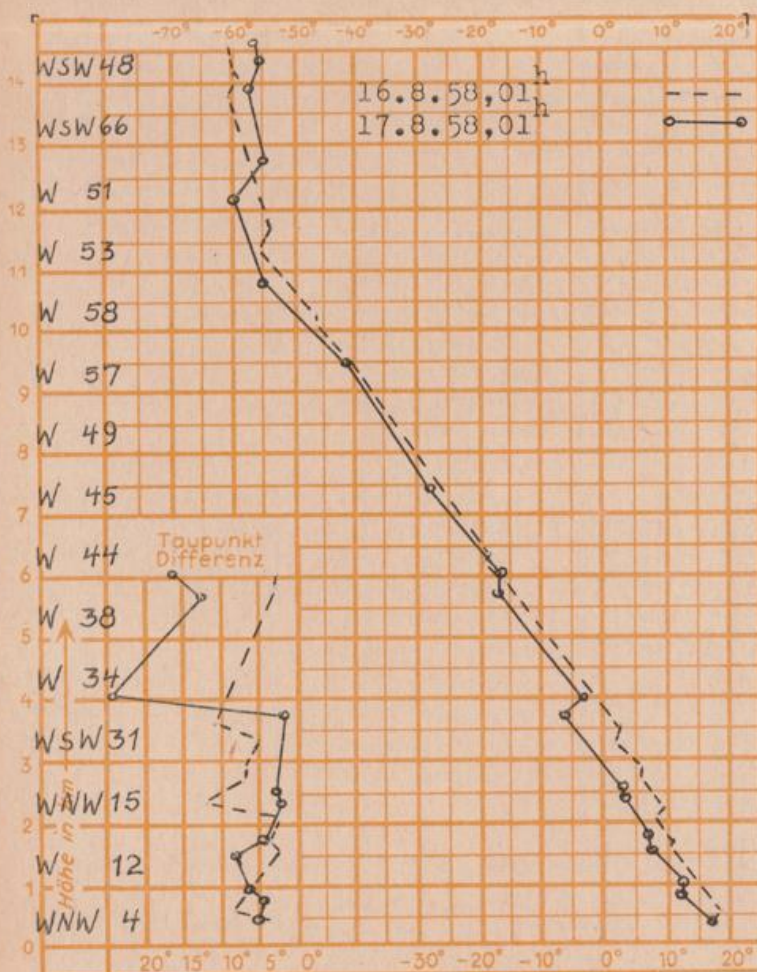
Luftdruck 7 ^h	Höhe	mm	auf Meereshöhe umgerechnet	
			mm	mb
Frankfurt/M.	109	753.4	763.2	1017.5
Offenbach	111	753.0	763.1	1017.3
Gießen	193	745.8	763.3	1017.6
Trier	273	738.8	763.2	1017.5

Erdbodentemperaturen	10 cm Tiefe			
	10 cm Tiefe	20 cm Tiefe	50 cm Tiefe	100 cm Tiefe
Kassel	16.4	17.7	17.7	16.4 °C
Gießen	15.8	17.0	19.2	18.0 °C
Offenbach	16.8	18.4	20.7	19.6 °C
Darmstadt	17.1	18.0	19.2	17.1 °C

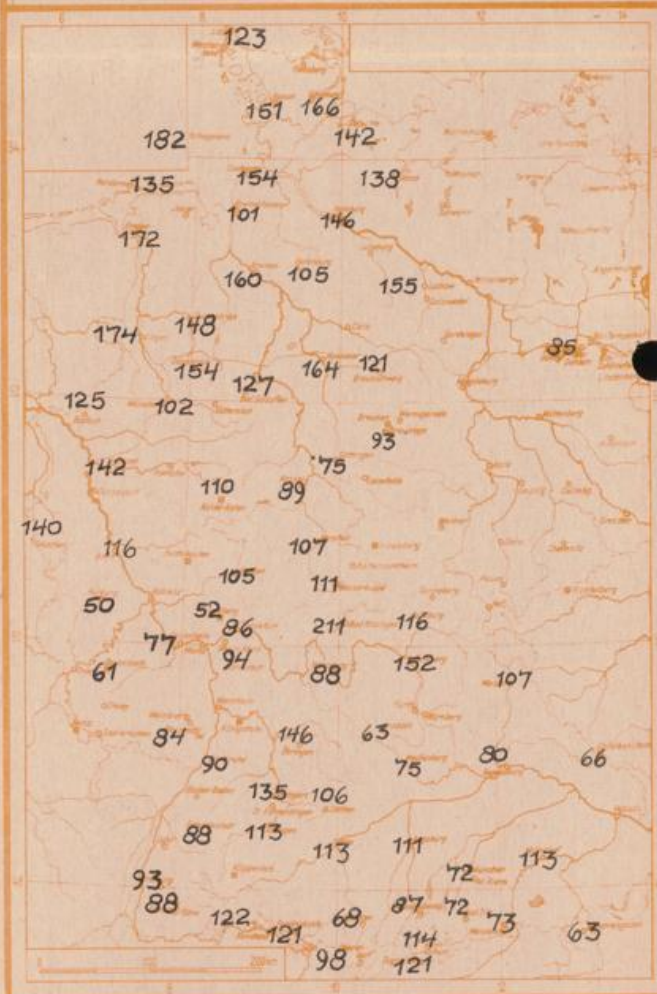
Sonnenaufgang am 18.8.58 in Frankfurt/Main 05.17 Uhr, Untergang 19.39 Uhr MEZ
 Mondaufgang am 18.8.58 (3 Tage n. Neumond) 09.36 Uhr, Untergang 21.02 Uhr MEZ

Langjähriges Temperaturmittel der Jahre 1851-1930 in Frankfurt/M. gestern 18.4 °C

Messungen in der freien Atmosphäre über Stuttgart
 Wind/Knoten Temperaturen



Niederschlagsmengen im Juli 1958 in % des Normalwertes



Auskünfte und Beratungen durch das Wetteramt Frankfurt in Offenbach (Offenbach, Frankfurter Straße 135, Telefon 80329, Automatische Ansagen: Wettervorhersage 2974, Reise- bzw. Straßen- und Wintersportbericht 2978), Wetteramt Trier (Mosel), Petrisberg, Telefon Trier 2727, durch Vermittlung der Dienststellen Darmstadt-Bismarckturm (Telefon 4720), Geisenheim (Telefon 2312), Gießen (Telefon 2112), Kassel (Telefon 15452), Bad Hersfeld (Telefon 289).