

24/6 mm Max naurth Gndr... 24

Wetterkarte

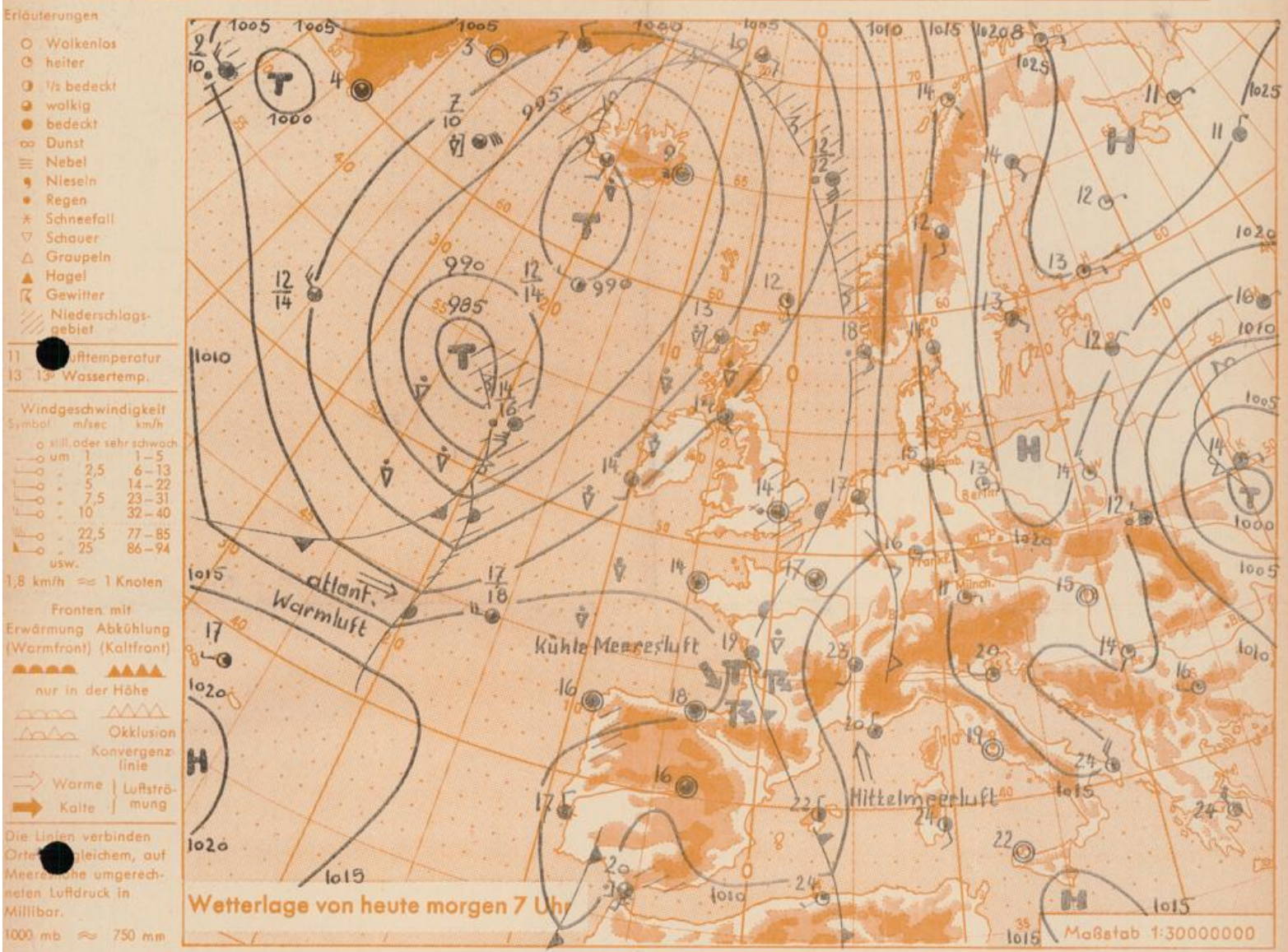
Amtsblatt des Wetteramtes Frankfurt in Offenbach am Main

Bei unregelmäßiger Lieferung sind Beschwerden immer an das Zustellpostamt zu richten

Offenbach am Main
Frankfurter Straße 135 · Telefon 8 03 29

Verlagsort: Frankfurt am Main
Erscheint täglich, Postbezug monatlich 2,— DM

Jahrgang 1958 Freitag, den 29. August 1958 12 Uhr Nummer 241



Zwischen dem Hoch über Osteuropa und dem atlantischen Tiefdrucksystem strömt noch immer Warmluft aus südlichen Richtungen über das Bundesgebiet hinweg. Bei starker Sonneneinstrahlung sind am Donnerstag die Höchsttemperaturen stellenweise bis nahe 30 Grad angestiegen.

Schwach ausgeprägte Randstörungen, die über Frankreich in nordnordöstlicher Richtung wandern, können auch in Deutschland zu schwächerer örtlicher Gewitterbildung Anlass geben.

Vorhersage für Hessen und Rheinland-Pfalz, gültig bis Sonntag, 31.8.1958, früh:
Heiter bis leicht bewölkt, zeitweise Bewölkungszunahme, örtliche Gewitterneigung. Mittagstemperaturen zwischen 25 und 30 Grad. Nächtliche Tiefsttemperaturen zwischen 12 und 16 Grad. Schwacher Wind aus Ost bis Südwest, nur bei Gewittern böig auffrischend.

Weitere Aussichten: Am Montag veränderlich, warm.

Schü

Wettermeldungen von heute morgen 7h

Station	Höhe NN	Wetter	Wind km/h	7 Uhr	Temperatur °C			Sonnenschein, gestern in Stdn.	Niederschlag in 24 Stdn. mm	Schneehöhe cm
					höchste gestern	Mittel gestern	Tiefstwert der Nacht 2m Höhe am Boden			
Frankfurt-Stadt	103	heiter	E 5	17	28	19.6	15 13	12.2	-	
Frankfurt-Flughafen	110	heiter	ENE 9	16	26	19.2	14 12	12.4	-	
Offenbach/M.	99	heiter	ESE 7	16	27	19.6	14 12	12.4	-	
Darmstadt-Bismarckturm	265	heiter	SE 20	16	27	20.0	16 13	13.5	-	
Geisenheim	109	heiter	NE 3	17	26	20.0	14 11	11.1	-	
Gießen	185	heiter	ENE 4	14	26	18.8	13 11	12.6	-	
Kassel	198	heiter	still	12	27	18.0	12 9	10.8	-	
Bad Hersfeld	216	Nebel	still	9	27	16.1	9 8	10.8	-	
Mannheim	97	heiter	still	15	28	19.8	14 13	12.0	-	
Neustadt/Weinstr.	140	heiter	NW 4	16	27	19.9	15 13	9.9	-	
Trier	265	heiter	still	15	29	21.0	14 14	11.2	-	
Koblenz	97	heiter	S 9	17	28	22.1	17 x	12.7	-	
Saarbrücken	334	heiter	E 11	17	27	19.8	16 13	11.5	-	
Weinbiet über Neustadt	553	heiter	ESE 27	16	24	18.9	15 14	11.7	-	
Nürnberg	611	heiter	SSE 16	17	25	18.9	16 12	x	-	
Kleiner Feldberg Ts.	807	heiter	SE 23	18	21	18.1	15 13	12.9	-	
Wasserkuppe Rhön	921	heiter	SSE 12	14	19	15.8	14 10	12.7	-	

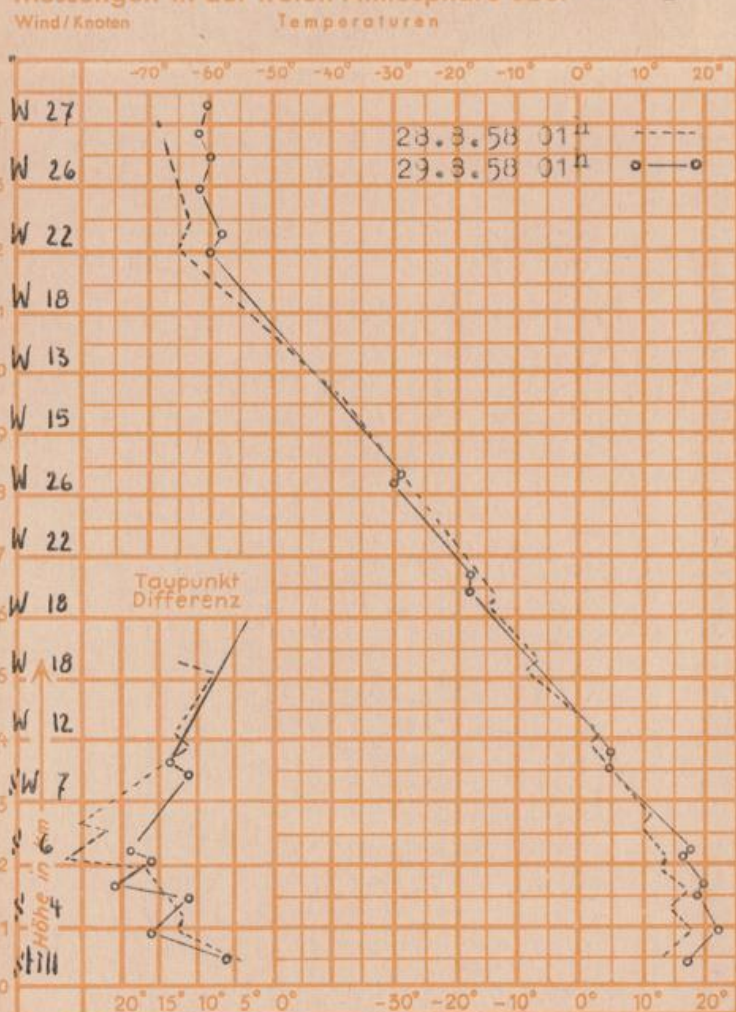
Luftdruck 7h	Höhe	mm	auf Meereshöhe umgerechnet	
			mm	mb
Frankfurt/M.	109	750.8	758.8	1011.7
Offenbach	111	749.9	759.8	1013.0
Gießen	193	742.3	759.4	1012.5
Trier	273	734.7	758.6	1011.4

Erdbodentemperaturen	10 cm Tiefe	20 cm Tiefe	50 cm Tiefe	100 cm Tiefe
	Kassel	15.2	17.2	17.1
Gießen	17.2	18.2	19.3	17.7°C
Offenbach	16.8	18.0	19.3	18.8°C
Darmstadt	16.5	17.2	17.8	16.6°C

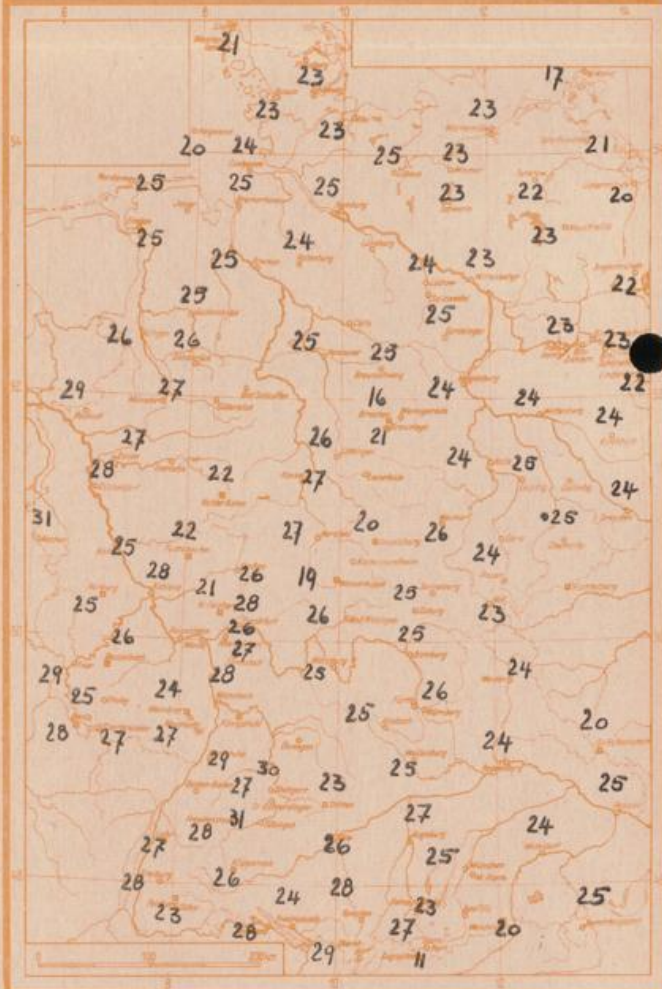
Sonnenaufgang am 30.8.58 in Frankfurt/Main 0535 Uhr, Untergang 1915 Uhr MEZ
 Mondaufgang am 30.8.58 (1 Tag nach Vollmond) 1927 Uhr, Untergang 0654 Uhr MEZ

Langjähriges Temperaturmittel der Jahre 1851-1930 in Frankfurt/M. gestern 17.2 °C

Messungen in der freien Atmosphäre über Stuttgart



Höchsttemperaturen am 28.8.58



Auskünfte und Beratungen durch das Wetteramt Frankfurt in Offenbach (Offenbach, Frankfurter Straße 135, Telefon 80329). Automatische Ansagen: Wettervorhersage 2974, Reise- bzw. Straßen- und Wintersportbericht 2978). Wetteramt Trier (Mosel), Petrisberg, Telefon Trier 2727, durch Vermittlung der Dienststellen Darmstadt-Bismarckturm (Telefon 4720), Geisenheim (Telefon Rüdelsheim 9372), Gießen (Telefon 2119), Kassel (Telefon 15452), Bad Hersfeld (Telefon 2388).