

Wetterkarte

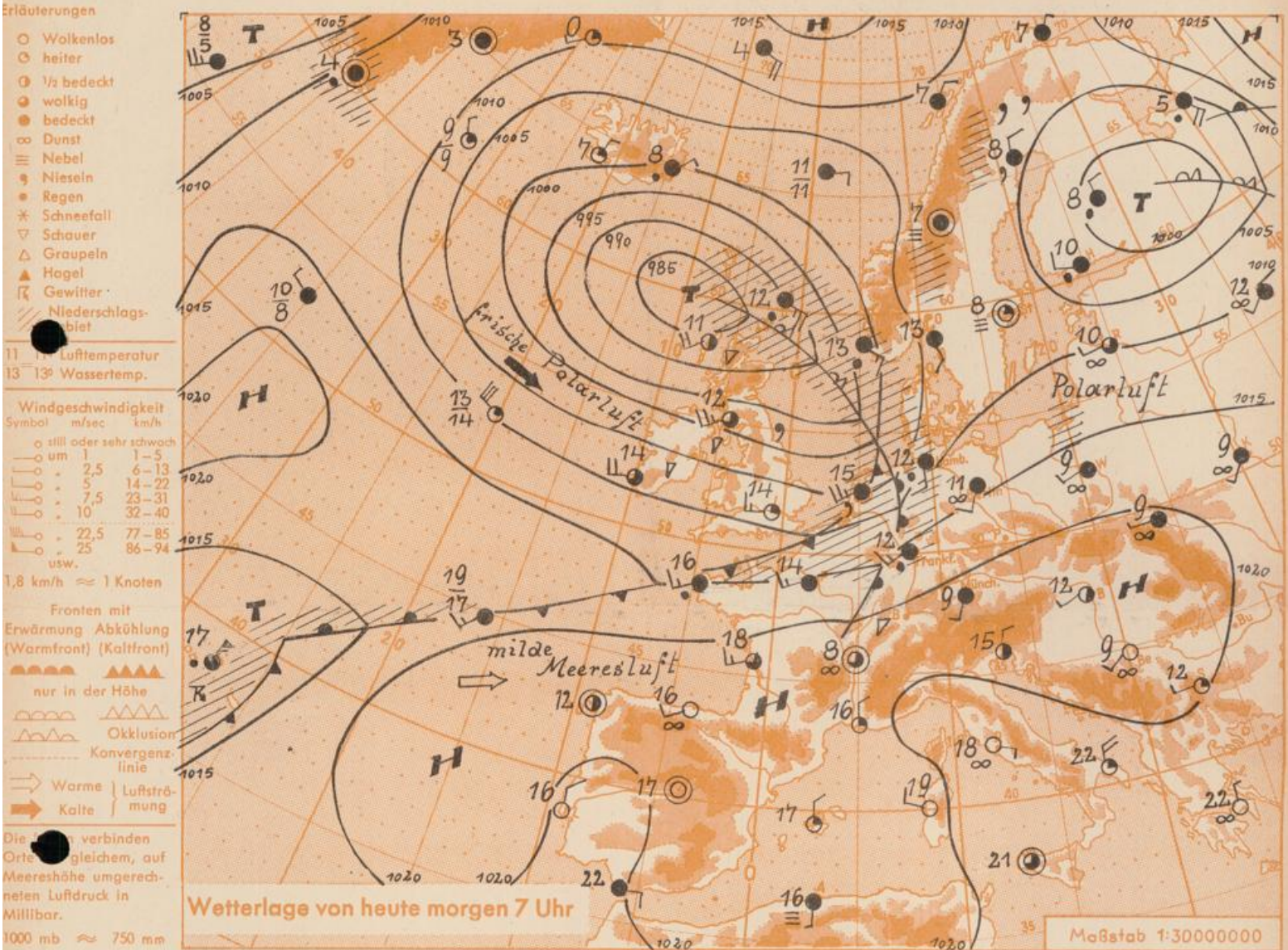
Amtsblatt des Wetteramtes Frankfurt in Offenbach am Main

Bei unregelmäßiger Lieferung sind Beschwerden immer an das Zustellpostamt zu richten

Offenbach am Main
Fränkfurter Straße 135 · Telefon 8 03 29

Verlagsort: Frankfurt am Main
Erscheint täglich, Postbezug monatlich 2,— DM

Jahrgang 1958 M i t t w o c h , den 24. September 1958 12 U. Nummer 266



Das gestrige Tief auf dem Ostatlantik mit Kern westlich Schottland hat sich unter Verstärkung langsam ostnordostwärts verlagert. Seine Warmfront griff ab vergangener Nacht auf das nördliche und mittlere Bundesgebiet über und verursachte Regenfälle. Süddeutschland verblieb dagegen im Einflussbereich der von Spanien über die Alpen zum Balkan sich erstreckenden Hochdruckzone.

Das nördlich Schottland angelangte Sturmtief wandert nur langsam in nordnordöstlicher Richtung weiter. Hinter dem rasch über Mitteleuropa hinwegziehenden Frontensystem hält der Zustrom von Meeresluft mit der kräftigen westlichen Höhenströmung an.

Vorhersage für Hessen und Rheinland-Pfalz, gültig bis Freitag, 26.9.58, früh:

Heute nachmittag noch stark bewölkt und zeitweise Regen. In der Nacht und morgen wechselnde Bewölkung mit einzelnen Schauern, besonders im Norden des Bereiches. Mittagstemperaturen 15 bis 18 Grad, nächtliche Tiefstwerte um 10 Grad. Lebhafter, vorübergehend stark auffrischender Wind aus Südwest bis West.

Weitere Aussichten: Wechselhaft, wenig Temperaturänderung.

Schü.

Wettermeldungen von heute morgen 7^h

Station	Höhe NN	Wetter	Wind km/h	7 Uhr	Temperatur °C			Sonnenschein, gestern in Std.	Niederschlag in 24 Std. mm	Schneehöhe cm
					höchste gestern	Mittel gestern	Tiefstwert der Nacht 2 m Höhe am Boden			
Frankfurt-Stadt	103	Regen	SSW 17	12	19	14.2	12	12	2.6	11
Frankfurt-Flughafen	110	Regen	SSW 22	12	18	13.7	12	11	2.9	4
Offenbach/M.	99	Regen	SW 16	12	18	14.1	12	11	3.1	6
Darmstadt-Bismarckturm	265	Regen	SW 29	11	16	12.4	11	9	1.4	4
Geisenheim	109	Regen	ESE 3	13	18	13.2	12	11	1.1	2
Gießen	185	Regen	SSE 27	11	16	12.7	11	10	2.0	8
Kassel	198	Regen	S 14	12	17	12.8	11	10	1.6	17
Bad Hersfeld	216	Regen	SW 5	11	17	12.0	10	7	3.0	8
Mannheim	97	bedeckt	S 18	12	18	14.2	11	9	3.0	1
Neustadt/Weinstr.	140	bedeckt	SW 22	14	17	14.3	11	11	3.1	0.4
Trier	265	Regen	SSW 32	12	15	12.6	12	11	0.7	2
Koblenz	97	Regen	SSW 13	14	18	15.1	13	x	1.6	10
Saarbrücken	334	bedeckt	SW 22	11	16	11.8	10	10	2.8	1
Weinbiet über Neustadt	553	bedeckt	W 40	10	13	10.1	9	9	2.2	1
Nürburg	611	Regen	SW 32	10	12	10.1	9	9	-	8
Kleiner Feldberg Ts.	807	Regen	SSW 29	8	10	8.2	8	8	0.3	18
Wasserkuppe Rhön	921	Regen	S 52	7	8	7.6	6	6	-	14

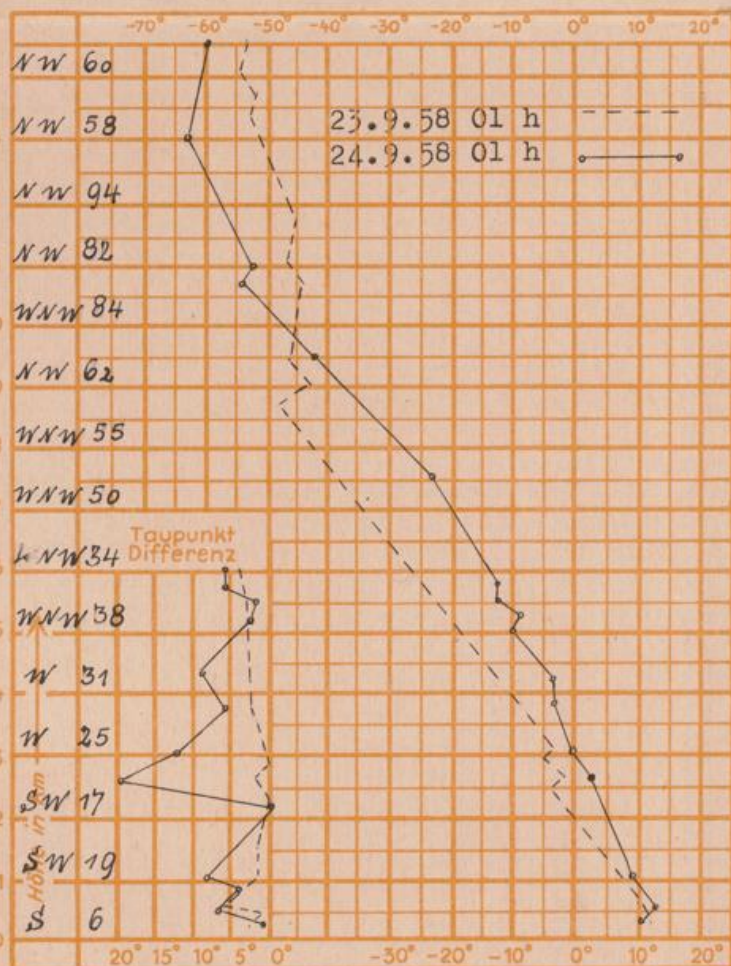
Luftdruck 7 ^h	Höhe	mm	auf Meereshöhe umgerechnet mm	mb
Frankfurt/M.	109	751.6	761.4	1015.1
Offenbach	111	751.0	761.0	1014.6
Gießen	193	742.3	759.9	1012.8
Trier	273	736.9	761.2	1014.9

Erdbodentemperaturen	10 cm Tiefe	20 cm Tiefe	50 cm Tiefe	100 cm Tiefe
Kassel	12.6	13.9	15.5	15.6
Gießen	12.4	13.1	15.1	16.2
Offenbach	13.6	14.8	16.8	17.6
Darmstadt	12.8	13.2	15.0	15.4

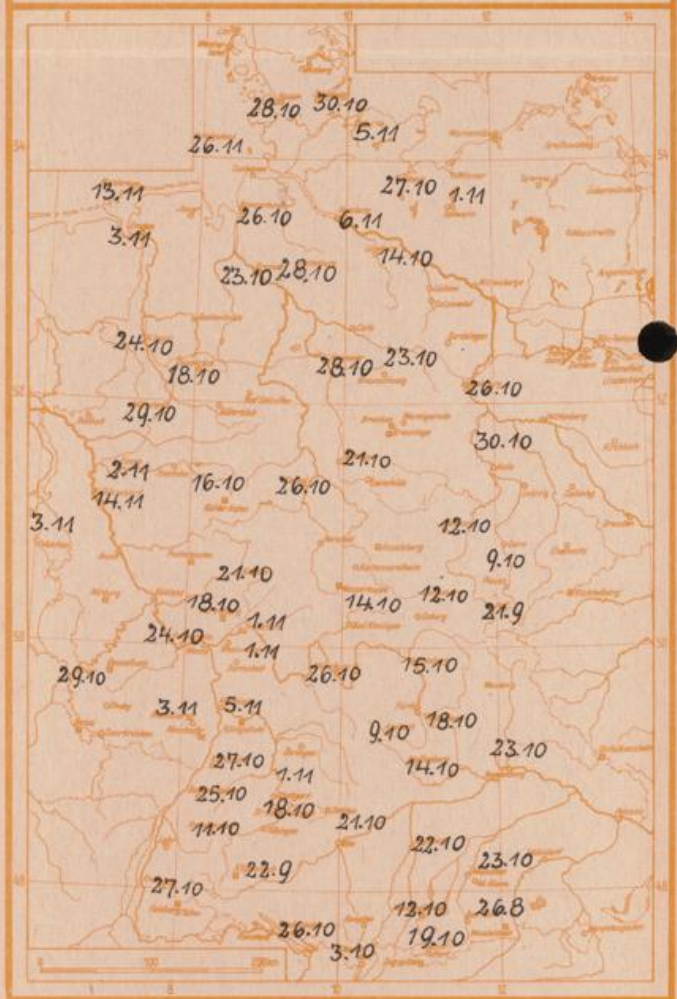
Sonnenaufgang am 25.9.58 in Frankfurt/Main 0614 Uhr, Untergang 1819 Uhr MEZ
 Mondaufgang am 25.9.58 (2. Tage vor Vollmond) 1707 Uhr, Untergang 0341 Uhr MEZ

Langjähriges Temperaturmittel der Jahre 1851-1930 in Frankfurt/M. gestern 13.1 °C

Messungen in der freien Atmosphäre über Stuttgart



Jahreszeitliche Normalwerte mittlere Daten des ersten Frostes



Auskünfte und Beratungen durch das Wetteramt Frankfurt in Offenbach (Offenbach, Frankfurter Straße 135, Telefon 80329, Automatische Ansagen: Wettervorhersage 2974, Reise- bzw. Straßen- und Wintersportbericht 2978), Wetteramt Trier (Mosel), Petrisberg, Telefon Trier 2727, durch Vermittlung der Dienststellen Darmstadt-Bismarckturm (Telefon 4720), Geisenheim (Telefon Bidesheim 9273), Gießen (Telefon 2118), Kassel (Telefon 15452), Bad Hersfeld (Telefon 2299)