

24
6

Wetterkarte

Heddenh. 24

Wetterkarte

Amtsblatt des Wetteramtes Frankfurt in Offenbach am Main

Bei unregelmäßiger Lieferung sind Beschwerden immer an das Zustellpostamt zu richten

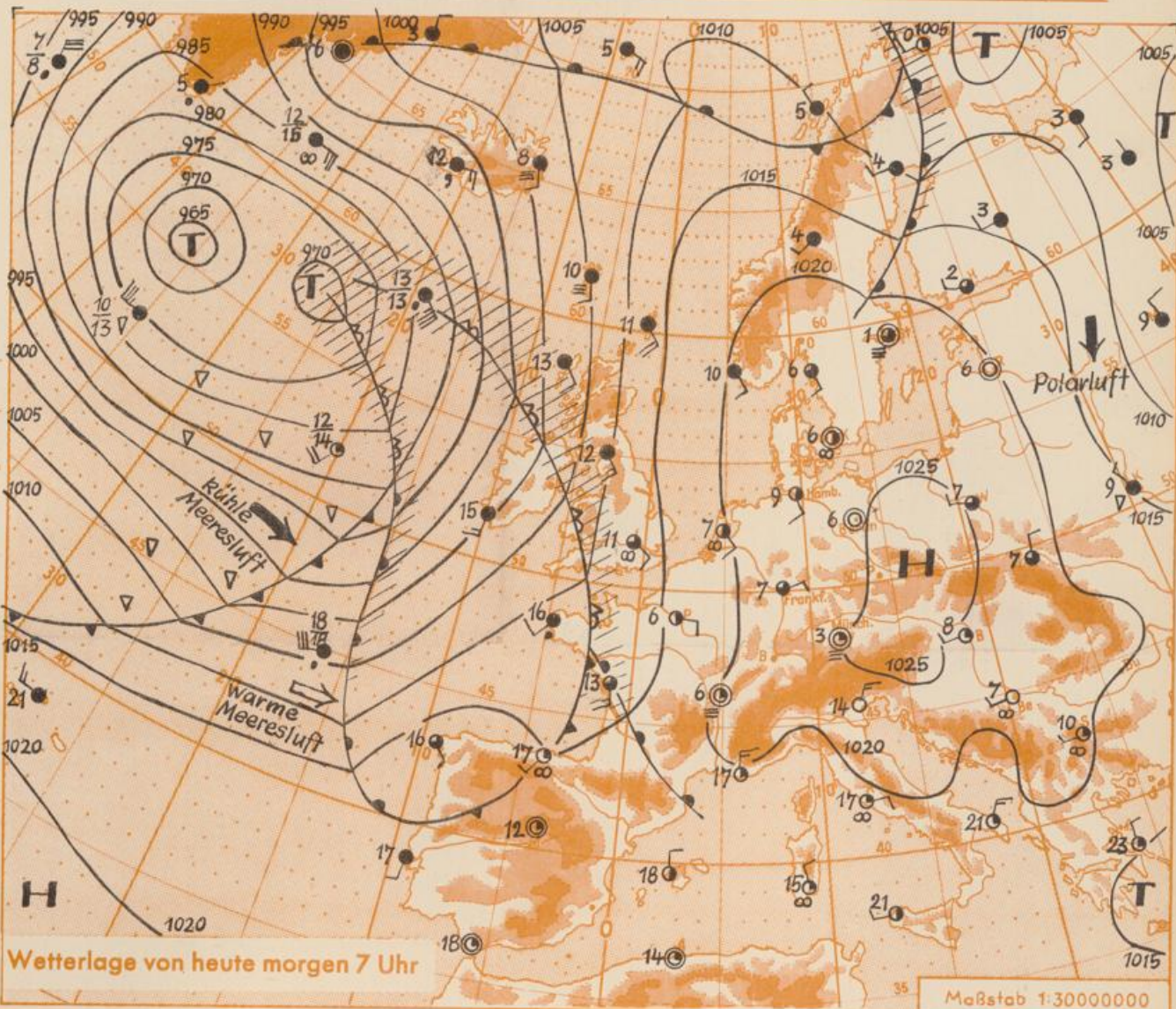
Offenbach am Main
Frankfurter Straße 135 · Telefon 8 03 29

Verlagsort: Frankfurt am Main
Erscheint täglich, Postbezug monatlich 2,— DM

Jahrgang 1958 S o n n t a g , den 28. September 1958 12 Uhr Nummer 271

Erläuterungen

- Wolkenlos
 - ☉ heiter
 - ☁ 1/2 bedeckt
 - ☁ wolkig
 - ☁ bedeckt
 - ☁ Dunst
 - ☁ Nebel
 - ☁ Niesel
 - ☁ Regen
 - ☁ Schneefall
 - ☁ Schauer
 - ☁ Graupeln
 - ☁ Hagel
 - ☁ Gewitter
 - ☁ Niederschlagsgebiet
- 11 ● Lufttemperatur
13 ● Wassertemp.
- Windgeschwindigkeit
Symbol m/sec km/h
- still oder sehr schwach 1-5
 - um 2,5 6-13
 - 5 14-22
 - 7,5 23-31
 - 10 32-40
 - 12,5 41-50
 - 15 51-60
 - 17,5 61-70
 - 20 71-80
 - 22,5 81-90
 - 25 91-100
 - usw.
- 1,8 km/h ≈ 1 Knoten
- Fronten mit
erwärmung Abkühlung
(Warmfront) (Kaltfront)
- ▲ nur in der Höhe
 - ▲ Okklusion
 - ▲ Konvergenzlinie
 - Warme Luftströmung
 - Kalte Luftströmung
- Die Linien verbinden
Orte mit gleichem, auf
Meereshöhe umgerech-
neten Luftdruck in
Millibar.
- 1000 mb ≈ 750 mm



Das mitteleuropäische Hochdruckgebiet verlagert sich nach Südosten. Dabei können Randstörungen des nordatlantischen Zentraltiefs auf das Festland übergreifen. Sie werden zunächst in Norddeutschland das Wetter unbeständiger gestalten und bei uns nur in stark abgeschwächtem Maße, in Form vorübergehender Bewölkungszunahme, erkennbar sein.

Dr. Schu.

Wettermeldungen von heute morgen 7h

Station	Höhe NN	Wetter	Wind km/h	Temperatur °C			Sonnenscheind. gestern in Stdn.	Niederschlag in 24 Stdn. mm	Schneehöhe cm	
				7 Uhr	höchste gestern	Mittel gestern				Tiefstwert der Nacht 2m Höhe am Boden
Frankfurt-Stadt	103	heiter	NE 2	8	18	12.6	7	5	0.2	-
Frankfurt-Flughafen	110	n.Nebel	ENE 5	7	17	11.6	6	3	1.2	-
Offenbach/M.	99	Nebel	still	6	16	11.9	5	4	1.0	0.0
Darmstadt-Bismarckturm	265	heiter	ESE 16	8	16	11.4	8	6	2.6	-
Geisenheim	109	Nebel	still	9	17	12.5	7	5	2.8	0.0
Gießen	185	Nebel	NNE 4	8	16	12.3	8	6	0.0	-
Kassel	198	Nebel	NE 4	7	15	11.9	7	6	0.0	0.2
Bad Hersfeld	216	Nebel	NE 4	8	15	14.2	8	6	0.0	-
Mannheim	97	heiter	NE 2	5	18	11.9	5	4	2.8	-
Neustadt/Weinstr.	140	heiter	NW 4	6	18	12.3	6	4	4.9	-
Trier	265	Nebel	NNW 5	7	18	11.3	7	6	5.4	-
Koblenz	97	bedeckt	ESE 9	10	17	12.9	9	x	3.2	0.0
Saarbrücken	334	Nebel	E 16	7	16	11.0	6	5	7.1	-
Weinbiet über Neustadt	553	Nebel	E 24	7	15	10.1	7	6	4.0	-
Nürnberg	611	Nebel	SE 24	6	12	9.1	6	5	x	-
Kleiner Feldberg Ts.	807	i. Wolken	ESE 31	7	11	8.1	6	6	0.5	-
Wasserkuppe Rhön	921	n.Nebel	SE 16	5	8	7.2	5	3	0.0	0.3

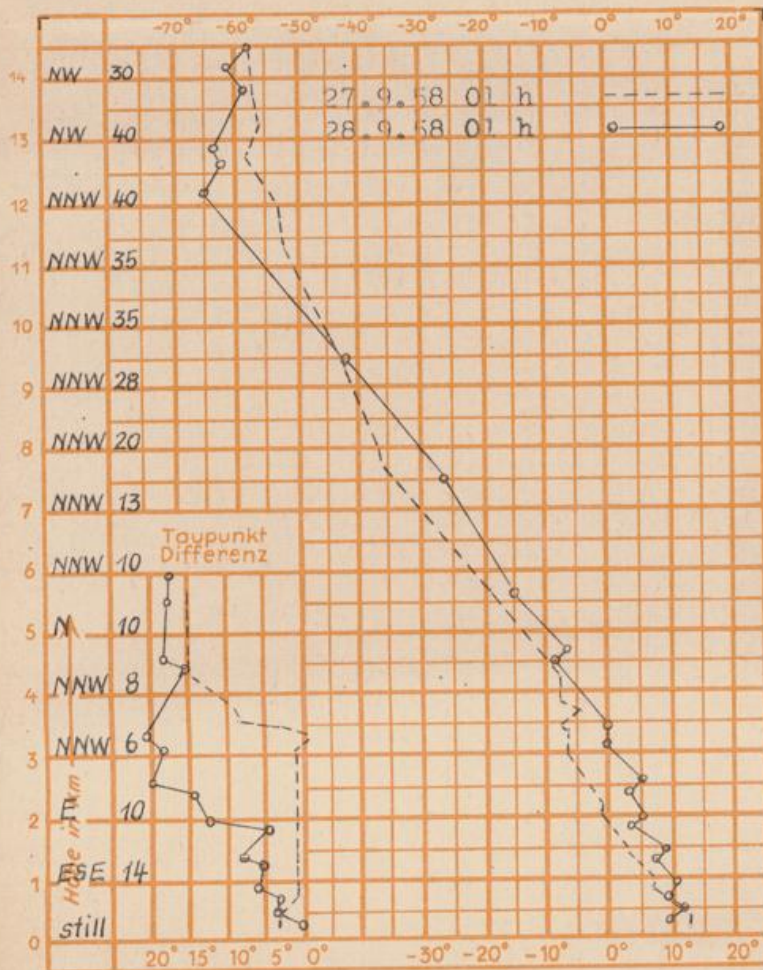
Luftdruck 7h	Höhe	mm	auf Meereshöhe umgerechnet mm	umgerechnet mb
Frankfurt/M.	109	757.1	767.2	1022.9
Offenbach	111	757.1	767.5	1023.3
Gießen	193	749.3	767.1	1022.7
Trier	273	740.8	765.8	1020.9

Erdbodentemperaturen	10 cm Tiefe	20 cm Tiefe	50 cm Tiefe	100 cm Tiefe
Kassel	11.2	12.4	14.4	15.0 °C
Gießen	11.2	12.2	14.4	15.5 °C
Offenbach	10.2	12.0	15.5	17.0 °C
Darmstadt	10.4	11.3	14.1	14.8 °C

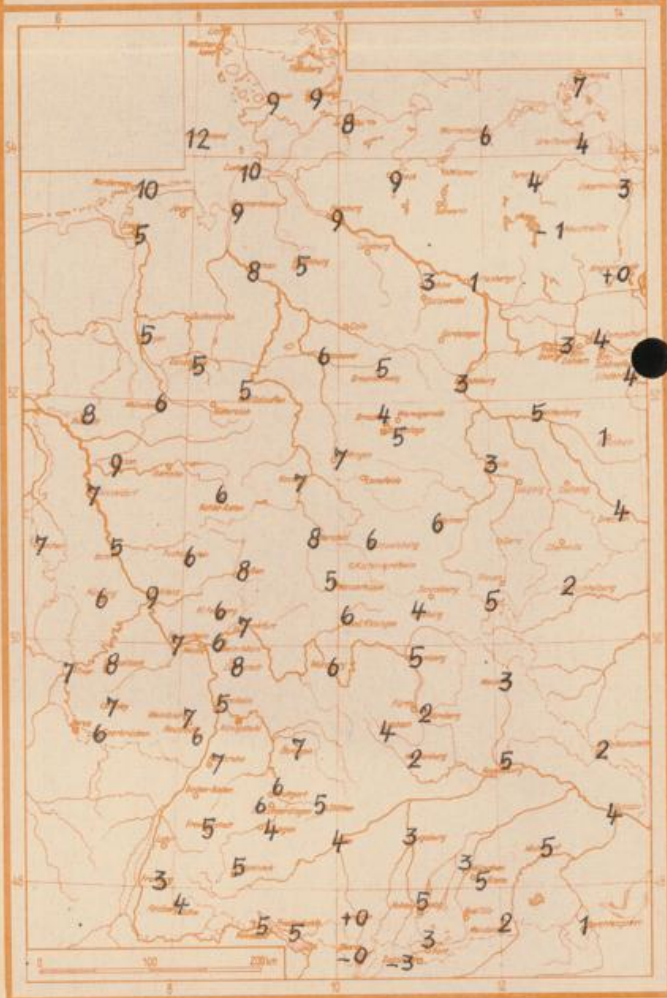
Sonnenaufgang am 29.9.58 in Frankfurt/Main 0620 Uhr, Untergang 1810 Uhr MEZ
 Mondaufgang am 29.9.58 (2 Tage nach Vollmond) 1844 Uhr, Untergang 0751 Uhr MEZ

Langjähriges Temperaturmittel der Jahre 1851-1930 in Frankfurt/M. gestern 13.0 °C

Messungen in der freien Atmosphäre über Stuttgart



Tiefsttemperaturen in der letzten Nacht in C Grad in 2 m Höhe



Auskünfte und Beratungen durch das Wetteramt Frankfurt in Offenbach (Offenbach, Frankfurter Straße 135, Telefon 8 03 29. Automatische Ansagen: Wettervorhersage 2974, Reise- bzw. Straßen- und Wintersportbericht 2978). Wetteramt Trier (Mosel), Petrisberg, Telefon Trier 2727, durch Vermittlung der Dienststellen Darmstadt-Bismarckturm (Telefon 47 20), Geisenheim (Telefon