

# Wetterkarte

Amtsblatt des Wetteramtes Frankfurt in Offenbach am Main

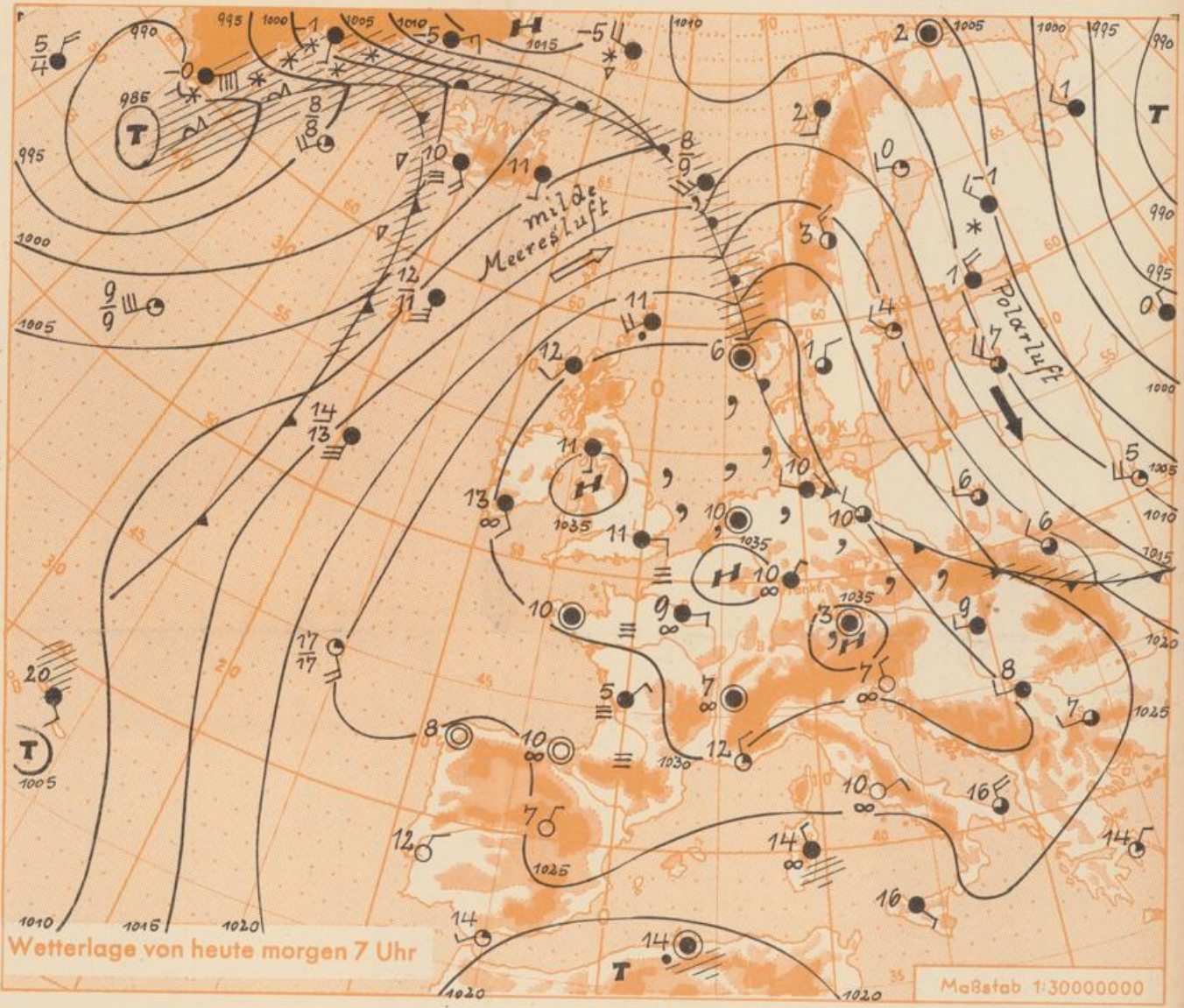
Bei unregelmäßiger Lieferung sind Beschwerden immer an das Zustellpostamt zu richten

Offenbach am Main  
Frankfurter Straße 135 · Telefon 8 03 29

Verlagsort: Frankfurt am Main  
Erscheint täglich, Postbezug monatlich 2,— DM

Jahrgang 1958      S o n n t a g , den 26. Oktober 1958 12 Uhr      Nummer 299

- Erläuterungen**
- Wolkenlos
  - heiter
  - 1/3 bedeckt
  - wolkig
  - bedeckt
  - Dunst
  - ≡ Nebel
  - Niesel
  - Regen
  - \* Schneefall
  - ▽ Schauer
  - △ Graupeln
  - ▲ Hagel
  - ⚡ Gewitter
  - /// Niederschlagsgebiet
- 11 Lufttemperatur  
13 Wassertemp.
- Windgeschwindigkeit**
- | Symbol | m/sec                   | km/h  |
|--------|-------------------------|-------|
| ○      | still oder sehr schwach |       |
| ○      | um 1                    | 1-5   |
| ○      | 2,5                     | 6-13  |
| ○      | 5                       | 14-22 |
| ○      | 7,5                     | 23-31 |
| ○      | 10                      | 32-40 |
| ○      | 22,5                    | 77-85 |
| ○      | 25                      | 86-94 |
| ○      | usw.                    |       |
- 1,8 km/h ≈ 1 Knoten
- Fronten mit**
- | Erwärmung          | Abkühlung          |
|--------------------|--------------------|
| (Warmfront)        | (Kaltfront)        |
| nur in der Höhe    |                    |
| Okklusion          |                    |
| Konvergenzlinie    |                    |
| Warme Luftströmung | Kalte Luftströmung |
- Die Linien verbinden Orte mit gleichem, auf Meereshöhe umgerechneten Luftdruck in Millibar.
- 1000 mb ≈ 750 mm



Das über West- und Mitteleuropa liegende Hochdruckgebiet bestimmt auch die Witterung der nächsten Tage. Die geschlossene hochnebelartige Bewölkung löst sich nachmittags nur stellenweise auf. Die Temperaturen werden sich zunächst nicht wesentlich ändern.

Schü.

## Wettermeldungen von heute morgen 7<sup>h</sup>

Station	Höhe NN	Wetter	Wind km/h	7 Uhr	Temperatur °C			Sonnenschein d. gestern in Stdn.	Niederschlag in 24 Stdn. mm	Schneehöhe cm
					höchste gestern	Mittel gestern	Tiefstwert der Nacht 2 m Höhe   am Boden			
Frankfurt-Stadt	103	bedeckt	N 5	10	11	10.5	10   10	-	-	-
Frankfurt-Flughafen	110	bedeckt	NE 3	10	11	9.8	9   8	-	-	-
Offenbach/M.	99	bedeckt	N 5	10	11	9.9	10   10	-	-	-
Darmstadt-Bismarckturm	265	bedeckt	NNE 7	8	10	8.8	8   8	-	0.0	-
Geisenheim	109	bedeckt	still	9	12	10.6	9   9	-	-	-
Gießen	185	bedeckt	still	9	12	9.5	9   7	-	-	-
Kassel	198	Nieseln	NW 7	11	12	10.7	10   9	-	0.0	-
Bad Hersfeld	216	bedeckt	still	9	12	10.4	9   9	-	-	-
Mannheim	97	bedeckt	still	9	11	9.6	9   8	-	-	-
Neustadt/Weinstr.	140	bedeckt	still	9	10	8.9	9   8	-	0.0	-
Trier	265	bedeckt	ENE 14	8	10	9.1	8   8	-	-	-
Koblenz	97	bedeckt	SSW 5	9	12	11.4	9   x	-	0.0	-
Saarbrücken	334	bedeckt	ENE 12	7	9	8.2	7   7	-	-	-
Weinbiet über Neustadt	553	Nebel	NE 22	6	7	6.0	6   6	x	0.0	-
Nürburg	611	Nebel	ENE 9	5	7	6.4	5   5	-	0.3	-
Kleiner Feldberg Ts.	807	Nebel	NE 7	5	7	8.0	4   3	-	-	-
Wasserkuppe Rhön	921	Nebel	N 18	5	6	5.0	4   4	-	0.6	-

Luftdruck 7 <sup>h</sup>	Höhe	mm	auf Meereshöhe umgerechnet mm	mb
Frankfurt/M.	109	765.9	776.0	1034.6
Offenbach	111	765.5	775.8	1034.3
Gießen	193	757.5	775.4	1033.7
Trier	273	750.7	775.9	1034.4

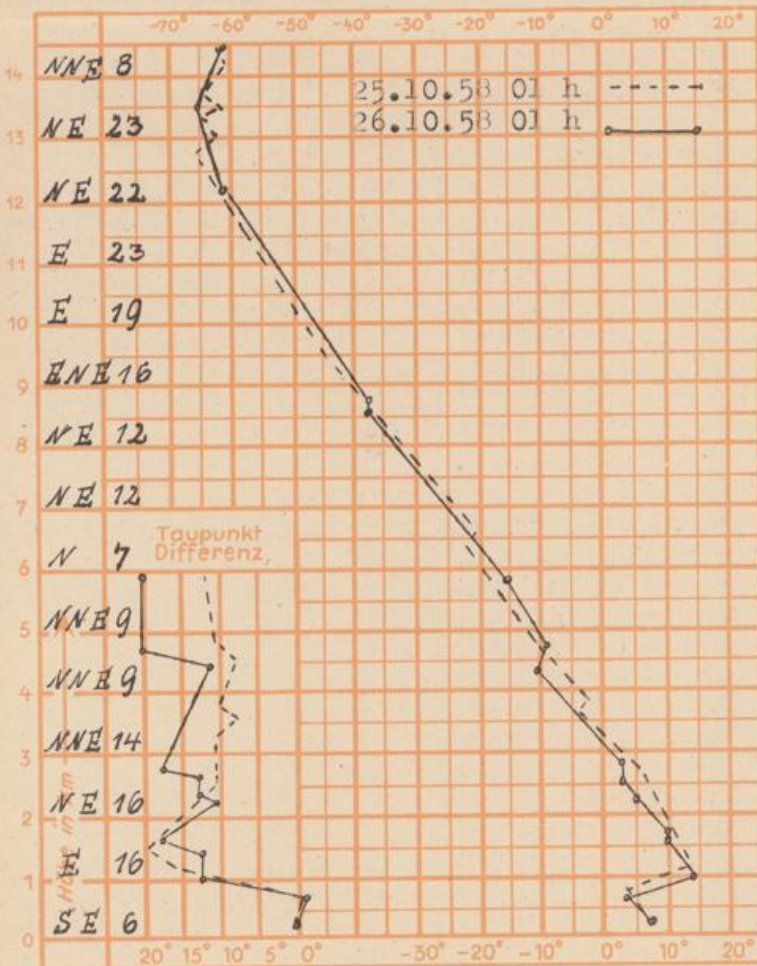
Erdbodentemperaturen	10 cm Tiefe	20 cm Tiefe	50 cm Tiefe	100 cm Tiefe
Kassel	10.3	10.5	11.5	12.4
Gießen	9.6	9.9	10.8	11.8
Offenbach	9.8	10.0	10.8	12.6
Darmstadt	8.9	9.0	9.8	11.3

Sonnenaufgang am 27.10.58 in Frankfurt/Main  
 Mondaufgang am 27.10.58 (V o l l m o n d)

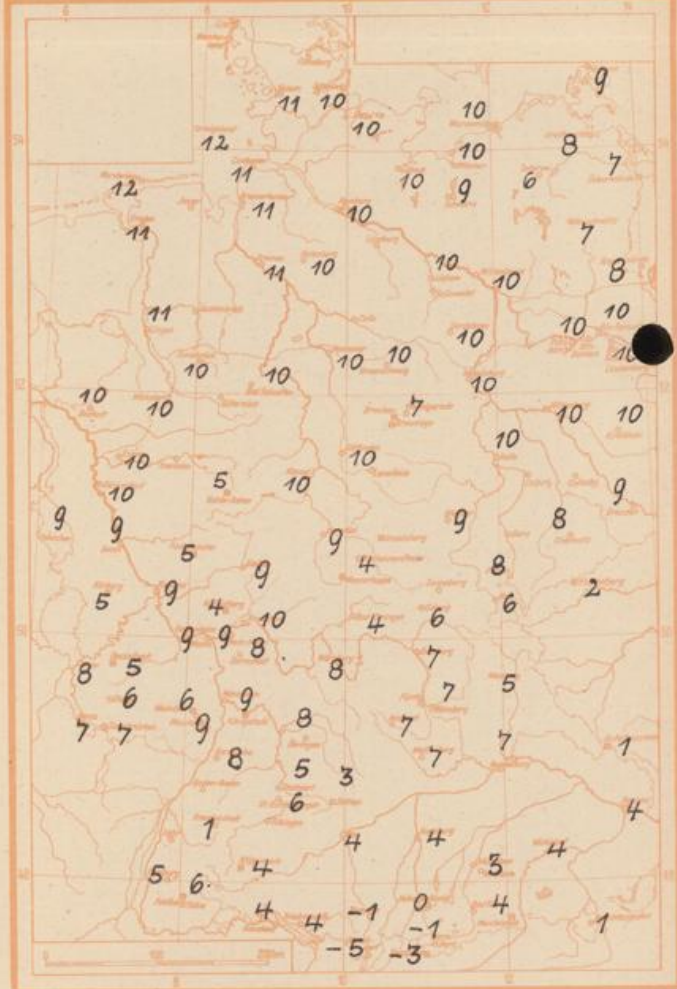
0705 Uhr, Untergang 1712 Uhr MEZ  
 1715 Uhr, Untergang 0645 Uhr MEZ

Langjähriges Temperaturmittel der Jahre 1851-1930 in Frankfurt/M. gestern 7.6 °C

Messungen in der freien Atmosphäre über Stuttgart  
 Wind/Knoten, Temperaturen



Tiefsttemperaturen letzte Nacht in 2 m Höhe



Auskünfte und Beratungen durch das Wetteramt Frankfurt in Offenbach (Offenbach, Frankfurter Straße 135, Telefon 80329).  
 Automatische Ansagen: Wettervorhersage 2974, Reise- bzw. Straßen- und Wintersportbericht 2978). Wetteramt Trier (Mosel),  
 Petrisberg, Telefon Trier 2727, durch Vermittlung der Dienststellen Darmstadt-Bismarckturm (Telefon 4720), Geisenheim (Telefon