

23/16 Wetterkarte  
Heckersstr. 24

# Wetterkarte

Amtsblatt des Wetteramtes Frankfurt in Offenbach am Main

Bei unregelmäßiger Lieferung sind Beschwerden immer an das Zustellpostamt zu richten

Offenbach am Main  
Frankfurter Straße 135 · Telefon 8 03 29

Verlagsort: Frankfurt am Main  
Erscheint täglich, Postbezug monatlich 2,- DM

Jahrgang 1958    Dienstag, den 18. November 1958    12 Uhr    Nummer 322

Erläuterungen

- Wolkenlos
- heiter
- 1/4 bedeckt
- wolkig
- bedeckt
- Dunst
- ≡ Nebel
- Nieselreg.
- Regen
- \* Schneefall
- ▽ Schauer
- △ Graupeln
- ▲ Hagel
- ⊚ Gewitter
- ⊚ Niederschlagsgebiet

11 Lufttemperatur  
13 Wassertemp.

Windgeschwindigkeit

Symbol	m/sec	km/h
○	still oder sehr schwach	1-5
○	um 1	6-13
○	2,5	14-22
○	5	23-31
○	7,5	32-40
○	10	77-85
○	22,5	86-94
○	25	

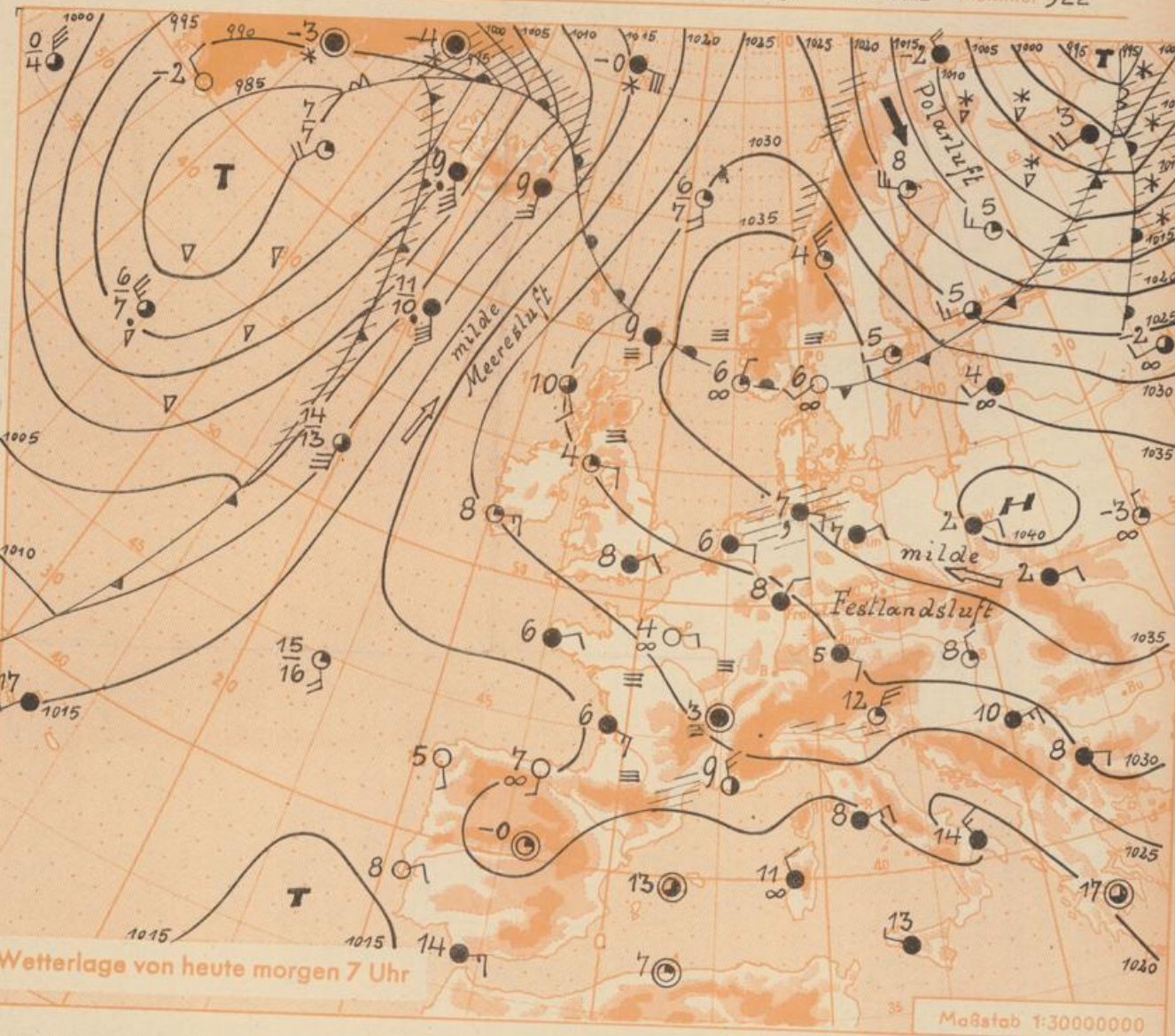
1,8 km/h ≈ 1 Knoten

Fronten mit Erwärmung Abkühlung (Warmfront) (Kaltfront)

- ▲ nur in der Höhe
- Okklusion
- Konvergenzlinie
- Warme Luftströmung
- Kalte Luftströmung

Die verbundenen Orte gleichem, auf Meereshöhe umgerechneten Luftdruck in Millibar.

1000 mb ≈ 750 mm



Wetterlage von heute morgen 7 Uhr

Maßstab 1:30000000

Auf der Südwestseite des europäischen Hochs strömt mit östlichen Winden verhältnismässig milde Festlandsluft über Hessen und Rheinland-Pfalz hinweg.

Auch in den nächsten Tagen bleibt das sich langsam in südöstlicher Richtung verlagernde Hochdruckgebiet für den Wetterablauf in Deutschland bestimmend. Eine wesentliche Änderung des zur Zeit herrschenden Witterungscharakters ist daher noch nicht abzusehen.

Vorhersage für Hessen und Rheinland-Pfalz, gültig bis Donnerstag, 20.11.58, früh:

Bei schwachen bis mässigen Winden um Ost teils bedeckt, teils aufgeheitert. Niederschlagsfrei. Mittagstemperaturen 7 bis 10 Grad. Nachts nur bei Aufklaren örtlich geringer Frost.

Weitere Aussichten: Am Donnerstag keine durchgreifende Änderung.

Schü.

# Wettermeldungen von heute morgen 7<sup>h</sup>

Station	Höhe NN	Wetter	Wind km/h	7 Uhr	Temperatur °C			Sonnenschein, gestern in Stdn.	Niederschlag in 24 Stdn. mm	Schneehöhe cm
					höchste gestern	Mittel gestern	Tiefstwert der Nacht 2m Höhe   am Boden			
Frankfurt-Stadt	103	bedeckt	NNE 6	8	10	8.3	8	5	0.6	-
Frankfurt-Flughafen	110	bedeckt	NE 14	8	11	8.3	7	5	0.3	-
Offenbach/M.	99	bedeckt	NE 9	8	10	8.6	8	7	1.2	-
Darmstadt-Bismarckturm	265	bedeckt	E 11	7	9	7.2	7	6	1.2	-
Geisenheim	109	bedeckt	ENE 15	9	9	9.0	8	8	-	-
Gießen	185	wolkenlos	NNE 7	5	8	7.0	5	2	-	-
Kassel	198	wolkig	NE 7	7	8	7.1	7	5	-	-
Bad Hersfeld	216	heiter	NNE 2	6	7	6.8	6	3	-	-
Mannheim	97	bedeckt	SE 7	9	11	8.7	8	7	0.9	-
Neustadt/Weinstr.	140	bedeckt	E 14	8	9	8.0	8	7	-	-
Trier	265	bedeckt	E 18	7	8	6.8	6	6	1.1	-
Koblenz	97	bedeckt	still	9	9	8.5	8	x	2.9	-
Saarbrücken	334	bedeckt	E 18	7	8	6.6	6	6	0.6	-
Weinbiet über Neustadt	553	bedeckt	NE 31	5	5	4.6	4	4	-	-
Nürnberg	611	bedeckt	E 32	4	4	3.4	3	3	x	-
Kleiner Feldberg Ts.	807	Nebeltr.	E 32	2	3	2.7	2	2	-	-
Wasserkuppe Rhön	921	Nebel	ENE 18	2	3	2.0	1	1	-	-

Luftdruck 7 h	Höhe	mm	auf Meereshöhe umgerechnet mm	
Frankfurt/M.	109	761.9	772.1	1029.3
Offenbach	111	761.4	771.8	1028.9
Gießen	193	753.8	771.9	1029.1
Trier	273	745.3	770.3	1027.0

Erdbodentemperaturen	10 cm Tiefe	20 cm Tiefe	50 cm Tiefe	100 cm Tiefe
Kassel	7.1	7.3	8.8	10.0
Gießen	5.4	6.3	8.2	9.5
Offenbach	6.9	7.4	8.9	10.4
Darmstadt	6.6	6.8	7.9	9.2

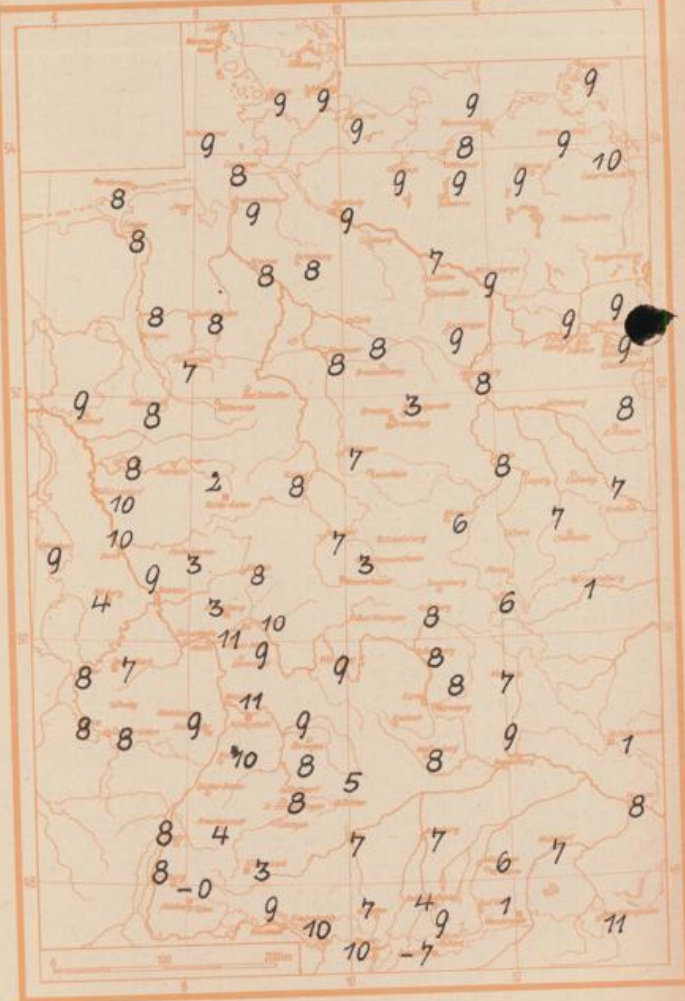
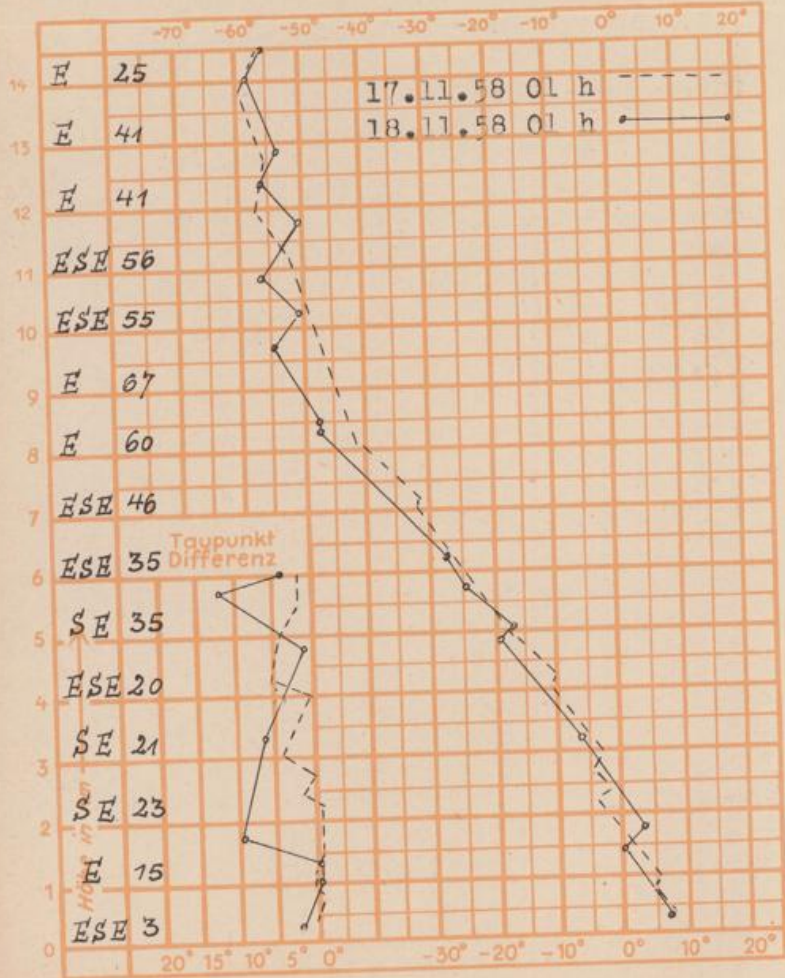
Sonnenaufgang am 19.11.58 in Frankfurt/Main  
 Mondaufgang am 19.11.58 (1 Tag n.I.Viertel)

0743 Uhr, Untergang  
 1341 Uhr, Untergang  
 1637 Uhr MEZ  
 0028 Uhr MEZ

Langjähriges Temperaturmittel der Jahre 1851-1930 in Frankfurt/M. gestern 4.4 °C

Messungen in der freien Atmosphäre über Stuttgart  
 Wind/Knoten      Temperaturen

Höchsttemperaturen am 17.11.58 in 2 m Höhe in C Grad



Auskunft und Beratungen durch das Wetteramt Frankfurt in Offenbach (Offenbach, Frankfurter Straße 135, Telefon 80329; Automatische Ansagen: Wettervorhersage 2974, Reise- bzw. Straßen- und Wintersportbericht 2978). Wetteramt Trier (Mosel), Trier, Telefon 2727 durch Vermittlung der Dienststellen Darmstadt-Bismarckturm (Telefon 4720), Geisenheim (Telefon 2727).