23/6 Mathematik
Hausarbeiten 34

Wetterkarte

Amtsblatt des Wetteramtes Frankfurt in Offenbach am Main

Bei unregelmäßiger Lieferung sind Beschwerden immer an das Zustellpostamt zu richten

Offenbach am Main
Frankfurter Straße 135 · Telefon 8 03 29

Verlagsort: Frankfurt am Main
Erscheint täglich, Postbezug monatlich 2,— DM

Jahrgang 1958 — Sonntag, den 23. November 1958, 12 Uhr — Nummer 327

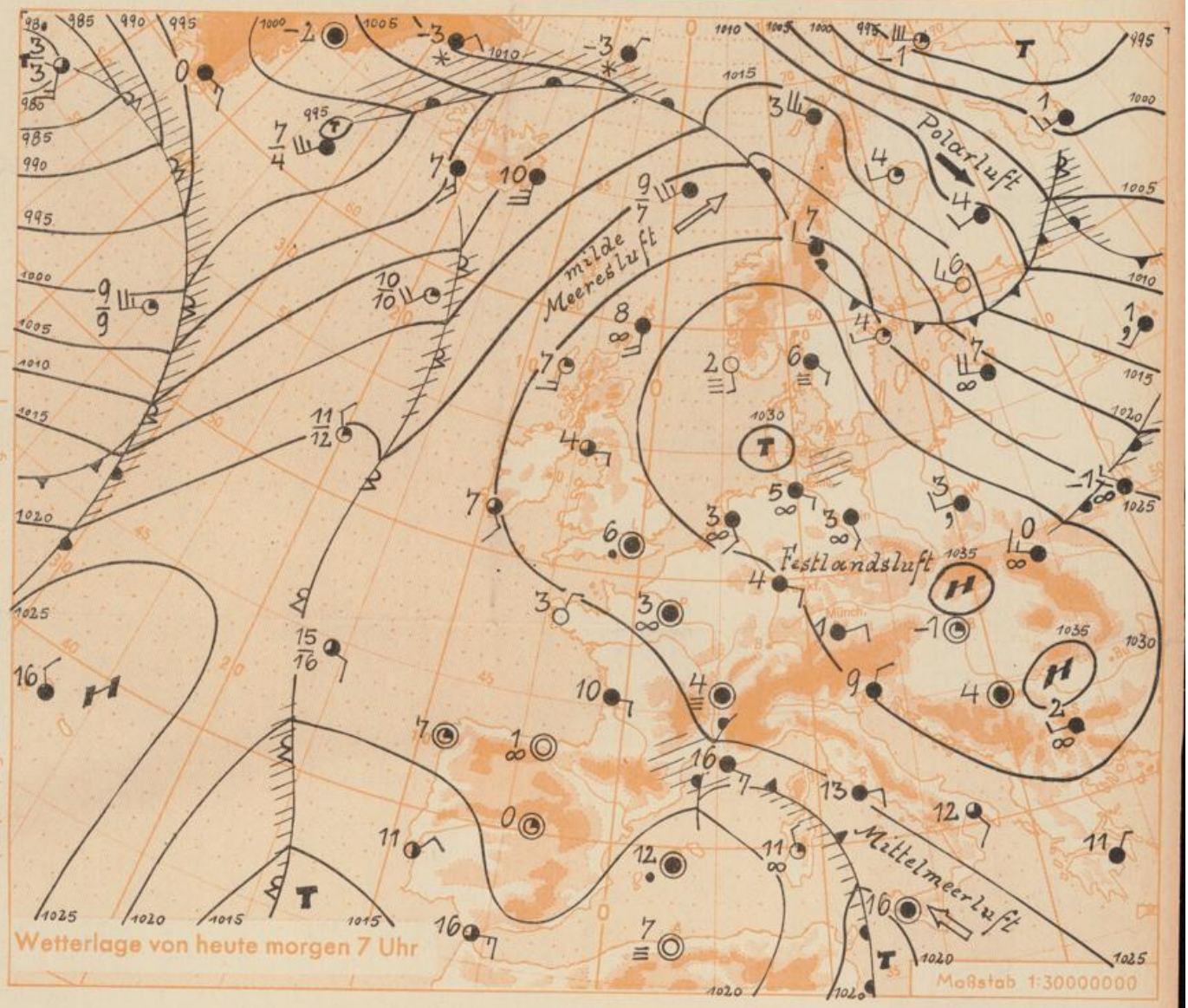

Über dem Festland fällt der Luftdruck noch etwas. Dadurch wird das Luftdruckniveau zwar niedriger, doch bleibt von Südskandinavien bis zum Schwarzen Meer noch immer eine Zone verhältnismässig hohen Luftdruckes erhalten, die ein Übergreifen von Störungen auf unseren Raum vorerst verhindert.

Verbunden mit dieser Entwicklung ist ein Absinken der jetzt bei etwa 1000 m liegenden kräftigen Temperaturumkehr (Inversion), die auf 100 m Höhenunterschied eine Temperaturzunahme von 13 Grad zeigt. Sie stellt gleichzeitig die Obergrenze der Hochnebeldecke dar, die inzwischen etwas dünner geworden ist, aber auch weiterhin kaum auflockert. Erwähnenswert erscheint in diesem Zusammenhang ein Vergleich der Wettermeldungen des Feldberg im Taunus, der heute früh bei Nebel -2 Grad meldet und dem 1500 m hohen Feldberg im Schwarzwald, wo bei heiterem Himmel 10 Grad Wärme herrschen.

Dr. L.

Wettermeldungen von heute morgen 7h

Station	Höhe NN	Wetter	Wind km/h	Temperatur °C 7 Uhr	höchste gestern	Mittel gestern	Tiefstwert der Nacht 2 m Höhe	am Boden	Sonnenscheind. gestern in Stdn.	Niederschlag in 24 Stdn. mm	Schneehöhe cm
Frankfurt-Stadt	103	bedeckt	E 11	4	7	6.4	4	4	-	-	
Frankfurt-Flughafen	110	bedeckt	ESE 11	4	7	5.8	4	4	-	-	
Offenbach/M.	99	bedeckt	E 7	4	7	6.4	4	4	-	-	
Darmstadt-Bismarckturm	265	bedeckt	E 14	3	5	4.3	3	2	-	-	
Geisenheim	109	bedeckt	E 17	4	7	5.9	4	3	-	-	
Gießen	185	bedeckt	ENE 7	4	6	5.3	4	3	-	-	
Kassel	198	bedeckt	ESE 1	3	6	4.8	3	3	-	-	
Bad Hersfeld	216	bedeckt	ESE 3	3	6	4.6	3	3	-	-	
Mannheim	97	bedeckt	NE 7	5	8	6.3	5	4	-	-	
Neustadt/Weinstr.	140	bedeckt	E 11	4	6	5.6	4	4	-	-	
Trier	265	bedeckt	NE 14	3	6	4.4	3	2	-	-	
Koblenz	97	bedeckt	ESE 22	5	7	6.1	5	x	-	-	
Saarbrücken	334	bedeckt	E 20	3	5	4.4	3	3	-	-	
Weinbiet über Neustadt	553	bedeckt	E 32	1	3	2.0	1	1	-	-	
Nürburg	611	bedeckt	ESE 32	0	1	0.6	0	0	x	-	
Kleiner Feldberg Ts.	807	Nebel	E 20	-2	0	-0.3	-2	-2	-	-	
Wasserkuppe Rhön	921	wolkenlos	E 20	-1	0	-0.7	-2	-4	0.5	-	

Luftdruck 7h	Höhe	mm	auf Meereshöhe umgerechnet mm	mb
Frankfurt/M.	109	762.7	773.0	1030.6
Offenbach	111	762.1	772.6	1030.0
Gießen	193	754.1	772.2	1029.5
Trier	273	745.6	771.1	1028.0

Erdbodentemperaturen	10 cm Tiefe	20 cm Tiefe	50 cm Tiefe	100 cm Tiefe
Kassel	5.4	6.1	8.3	9.7 °C
Gießen	4.9	5.6	7.5	9.1 °C
Offenbach	5.2	6.2	8.2	10.4 °C
Darmstadt	4.8	5.2	7.4	9.0 °C

Sonnenaufgang am 24.11.58 in Frankfurt/Main 0751 Uhr, Untergang 1632 Uhr MEZ
Mondaufgang am 24.11.58 (2 Tage vor Vollmond) 1547 Uhr, Untergang 0537 Uhr MEZ

Langjähriges Temperaturmittel der Jahre 1851–1930 in Frankfurt/M. gestern 3.2 °C

Messungen in der freien Atmosphäre über Stuttgart

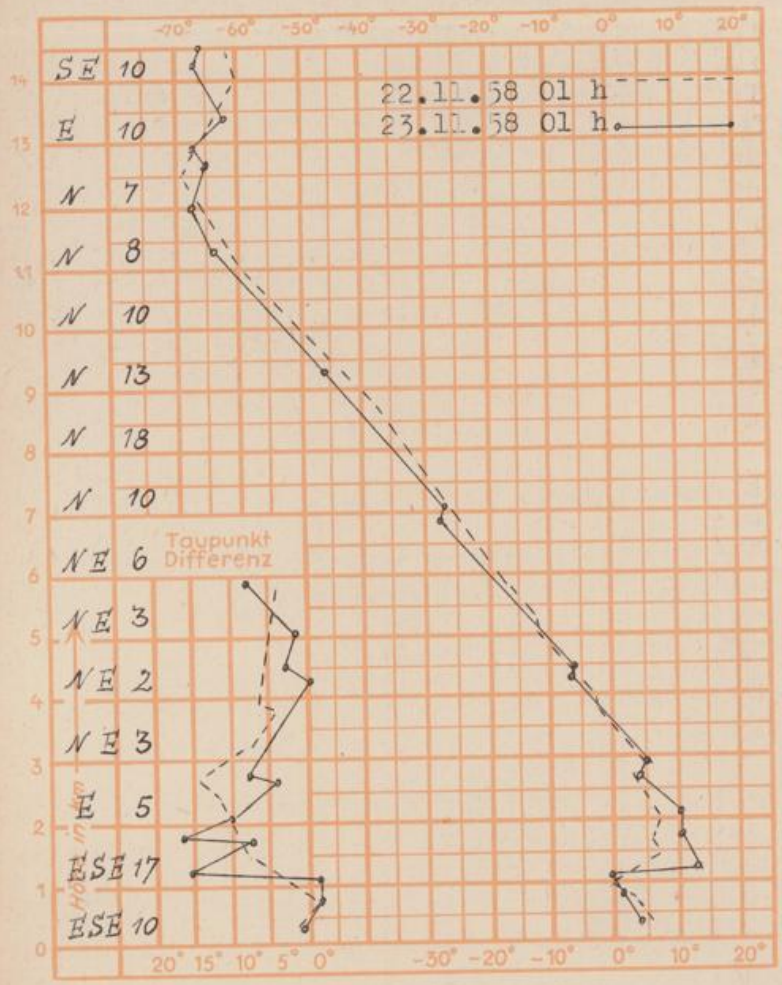

Höchsttemperaturen am 22.11.58 in 2 m Höhe in C Grad

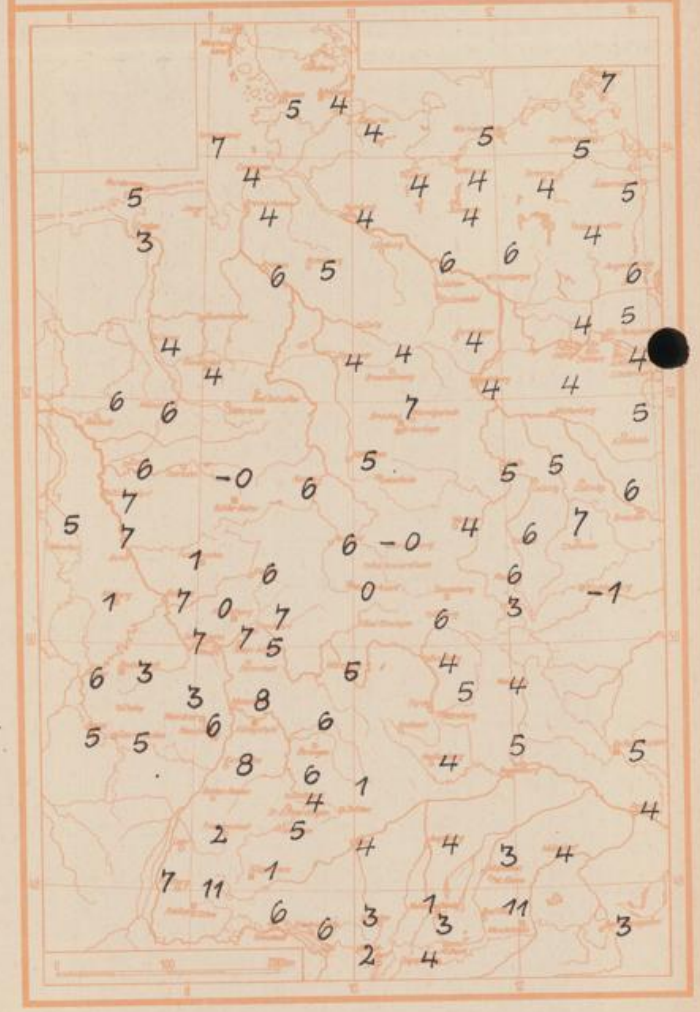

Auskünfte und Beratungen für Hessen durch das **Wetteramt Frankfurt** in Offenbach (Offenbach, Frankfurter Str. 135, Telefon 80329), außerdem durch Vermittlung der Dienststellen Darmstadt (Telefon 4720), Geisenheim (Telefon Rüdesheim 9372), Gießen (Telefon 2119), Kassel (Telefon 15452), Bad Hersfeld (Telefon 2388). Für Rheinland-Pfalz: durch das **Wetteramt Trier/Mosel** (Telefon Trier 2727). – **Automatische Ansagedienste:** Wettervorhersage Rhein-Main-Gebiet (Telefon 1164), Reise- bzw.