

23/6 Wetterweg Heckerstr. 24

# Wetterkarte

Amtsblatt des Wetteramtes Frankfurt in Offenbach am Main

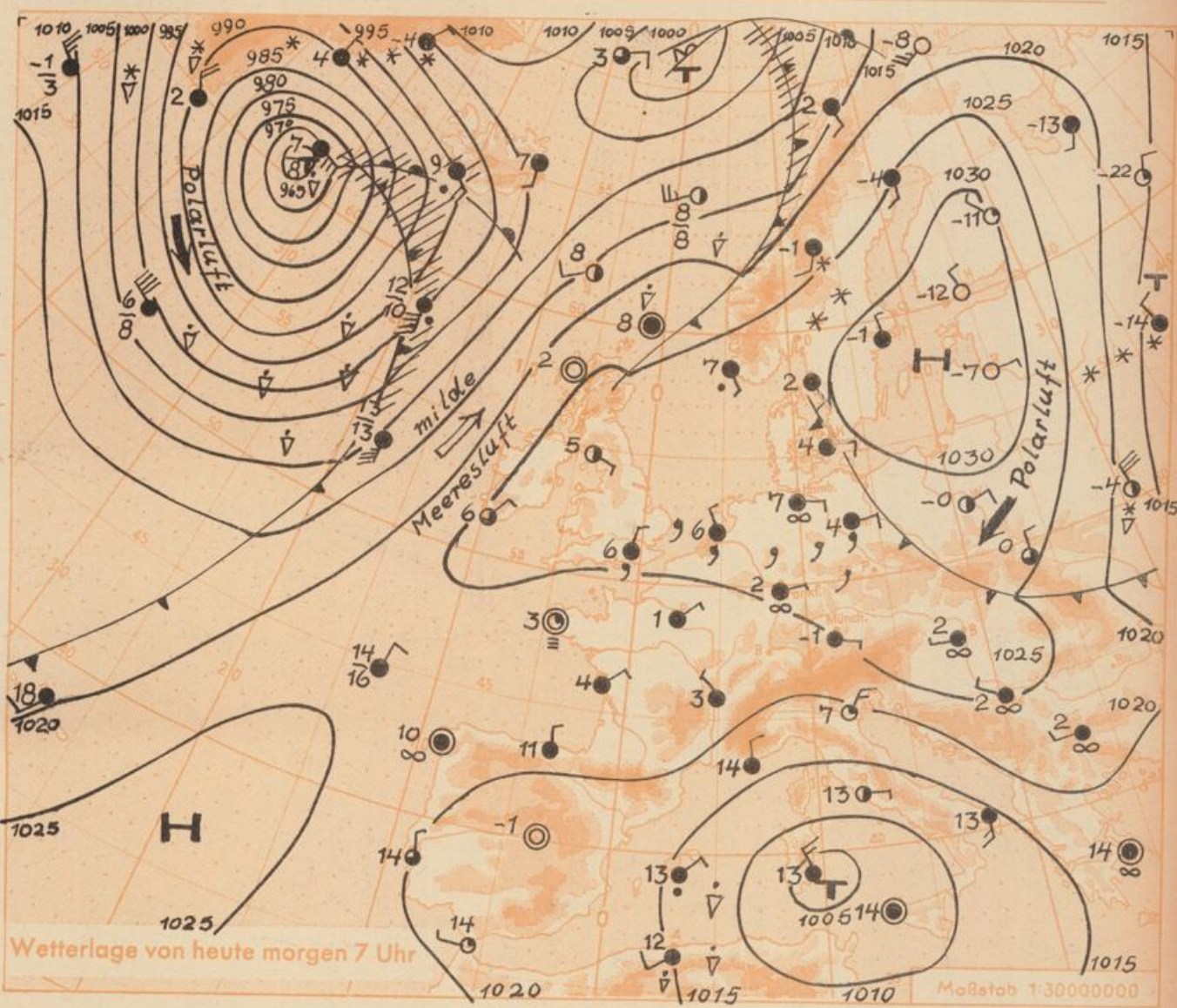
Bei unregelmäßiger Lieferung sind Beschwerden immer an das Zustellpostamt zu richten

Offenbach am Main  
Frankfurter Straße 135 - Telefon 8 03 29

Verlagsort: Frankfurt am Main  
Erscheint täglich, Postbezug monatlich 2,- DM

Jahrgang 1958 Donnerstag, den 27. November 1958 12 h Nummer 331

- Erläuterungen
- Vulkanlos
  - heiter
  - 1/2 bedeckt
  - wolkig
  - bedeckt
  - Dunst
  - ≡ Nebel
  - Niesel
  - Regen
  - Schneefall
  - △ Schauer
  - △ Graupeln
  - △ Hagel
  - R Gewitter
  - ⊞ Niederschlagsgebiet
1. Lufttemperatur  
13. Wassertemp.
- Windgeschwindigkeit
- | Symbol | m/sec                   | km/h  |
|--------|-------------------------|-------|
| ○      | still oder sehr schwach | 1-5   |
| ○      | 1                       | 1-5   |
| ○      | 2,5                     | 6-13  |
| ○      | 5                       | 14-22 |
| ○      | 7,5                     | 23-31 |
| ○      | 10                      | 32-40 |
| ○      | 22,5                    | 77-85 |
| ○      | 25                      | 86-94 |
- 1,8 km/h ≈ 1 Knoten
- Fronten mit Erwärmung Abkühlung (Warmfront) (Kaltfront)
- ▲▲▲▲ nur in der Höhe
  - Okklusion
  - argentin
  - Warme Luftströmung
  - Kalte Luftströmung
- Die Linien verbinden Orte mit gleichem, auf Meereshöhe umgerechneten Luftdruck in Millibar.
- 1000 mb ≈ 750 mlt



Wetterlage von heute morgen 7 Uhr

Maßstab 1:30000000

Kräftiger Luftdruckanstieg auf der Rückseite des rasch zum Ural abwandernden ost-europäischen Tiefdruckgebietes führte wie erwartet zum Aufbau einer selbständigen Hochdruckzelle über Fennoskandien. Dabei blieb die Verbindung zum Azorenhoch über die Nordsee und die Britischen Inseln hinweg erhalten. Ein Teil der in Richtung Mitteleuropa strömenden Polarluft hat Nordostdeutschland erreicht. Sie sickert langsam weiter nach West- und Süddeutschland ein und wird auch in unserem Bereich bei anhaltend hohem Luftdruck und in Verbindung mit Bewölkungsauflockerung die Gefahr von leichten Nachfrösten verstärken.

Vorhersage für Hessen und Rheinland-Pfalz, gültig bis Samstag, 29.11.58, früh:

Gebietsweise aufgelockerte Bewölkung und besonders am Donnerstag vereinzelt noch etwas Sprühregen. Mittagstemperaturen 3 bis 6 Grad, Tiefstwerte nachts bei Null Grad, örtlich leichter Frost. Schwacher Wind um Ost.

Weitere Aussichten: Am Wochenende keine wesentliche Änderung.

St.

## Wettermeldungen von heute morgen 7<sup>h</sup>

Station	Höhe NN	Wetter	Wind km/h	7 Uhr	Temperatur °C			Sonnenschein gestern in Stdn.	Niederschlag in 24 Stdn. mm	Schneehöhe cm	
					höchste gestern	Mittel gestern	Tiefstwert der Nacht 2 m Höhe am Boden				
Frankfurt-Stadt	103	bedeckt	NE 4	4	2	1.8	2	2	-	0.0	-
Frankfurt-Flughafen	110	bedeckt	E 4	2	2	1.3	1	1	-	0.0	-
Offenbach/M.	99	bedeckt	ENE 4	3	2	1.5	1	1	-	0.0	-
Darmstadt-Bismarckturm	265	Nieseln	ENE 11	1	1	0.5	0	0	-	0.0	-
Geisenheim	109	bedeckt	still	3	2	1.8	2	1	-	-	-
Gießen	185	Nieseln	still	3	2	1.0	1	1	-	0.6	-
Kassel	198	Nieselreg.	N 5	5	3	2.4	3	3	-	0.5	-
Bad Hersfeld	216	bedeckt	still	4	4	2.7	4	3	-	0.0	-
Mannheim	97	bedeckt	still	2	4	2.2	2	1	-	-	-
Neustadt/Weinstr.	140	bedeckt	ESE 4	1	1	1.5	1	0	-	-	-
Trier	265	bedeckt	still	0	1	0.3	-0.5	0	-	-	-
Koblenz	97	bedeckt	still	4	3	1.7	4	x	-	0.0	-
Saarbrücken	334	bedeckt	E 14	-1	1	0.5	-1	-1	-	0.0	-
Weinbiet über Neustadt	553	i. Wolken	NE 14	-1	-1	-1.6	-3	-2	-	-	-
Nürnberg	611	i. Wolken	E 13	0	-1	-1.9	-1	-1	-	0.3	Fleck
Kleiner Feldberg Ts.	807	i. Wolken	ENE 22	0	0	-1.6	-2	-0.5	5.1	-	-
Wasserkuppe Rhön	921	Nieseln	E 13	2	2	1.4	1	1	5.8	0.2	-

Luftdruck 7 <sup>h</sup>	Höhe	mm	auf Meereshöhe umgerechnet mm	mb
Frankfurt/M.	109	758.5	768.7	1024.8
Offenbach	111	758.2	768.7	1024.8
Gießen	193	749.9	768.0	1023.9
Trier	273	742.7	768.8	1025.0

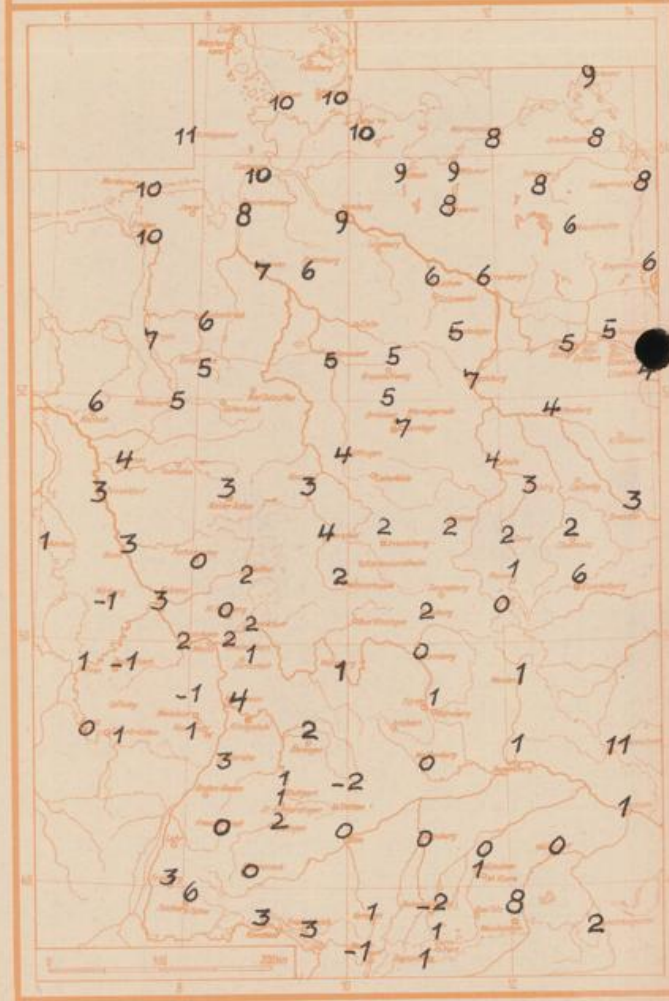
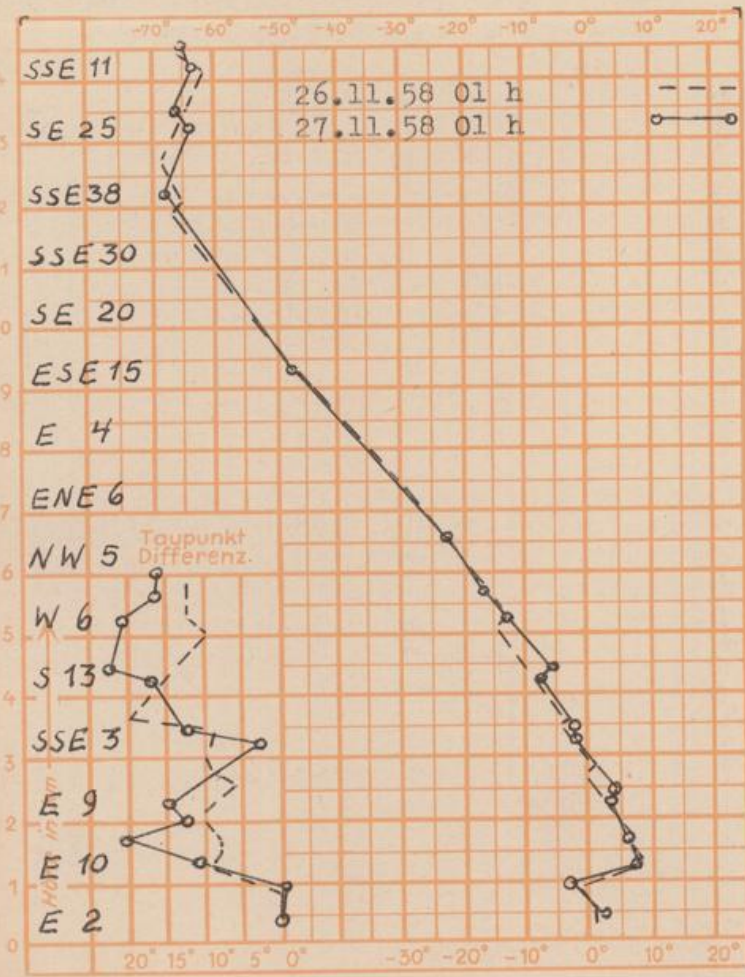
Erdbodentemperaturen	10 cm Tiefe	20 cm Tiefe	50 cm Tiefe	100 cm Tiefe
Kassel	4.8	5.1	7.3	9.2 °C
Gießen	3.6	4.2	6.1	8.4 °C
Offenbach	3.6	4.4	7.0	9.8 °C
Darmstadt	3.3	3.6	6.3	8.5 °C

Sonnenaufgang am 28.11.58 in Frankfurt/Main 0757 Uhr, Untergang 1629 Uhr MEZ  
 Mondaufgang am 28.11.58 (2 Tage n. Vollmond) 1832 Uhr, Untergang 0922 Uhr MEZ

Langjähriges Temperaturmittel der Jahre 1851-1930 in Frankfurt/M. gestern 3.2 °C

Höchsttemperaturen am 26.11.58 in 2 m Höhe in C Grad

### Messungen in der freien Atmosphäre über Stuttgart



Auskünfte und Beratungen durch das Wetteramt Frankfurt in Offenbach (Offenbach, Frankfurter Straße 135, Telefon 803 29, Automatische Ansagen: Wettervorhersage 2974, Reise- bzw. Straßen- und Wintersportbericht 2978). Wetteramt Trier (Mosel), Petrisberg, Telefon Trier 27 27, durch Vermittlung der Dienststellen Darmstadt-Bismarckturm (Telefon 47 20), Geisenheim (Telefon ...)