

Wetterkarte

Amtsblatt des Wetteramtes Frankfurt in Offenbach am Main

Bei unregelmäßiger Lieferung sind Beschwerden immer an das Zustellpostamt zu richten

Offenbach am Main
Frankfurter Straße 135 · Telefon 8 03 29

Verlagsort: Frankfurt am Main
Erscheint täglich, Postbezug monatlich 2,— DM

Jahrgang 1958 S o n n t a g , den 30. November 1958 12 Uhr Nummer 334

Erläuterungen

- Wolkenlos
- ☉ heiter
- ☁ 1/2 bedeckt
- ☁ wolkig
- bedeckt
- ☉ Dunst
- ☁ Nebel
- ☉ Niesel
- ☉ Regen
- ☉ Schneefall
- ☉ Schauer
- ☉ Graupeln
- ☉ Hagel
- ☉ Gewitter
- ☉ Niederschlagsgebiet

11 Lufttemperatur
13 Wassertemp.

Windgeschwindigkeit

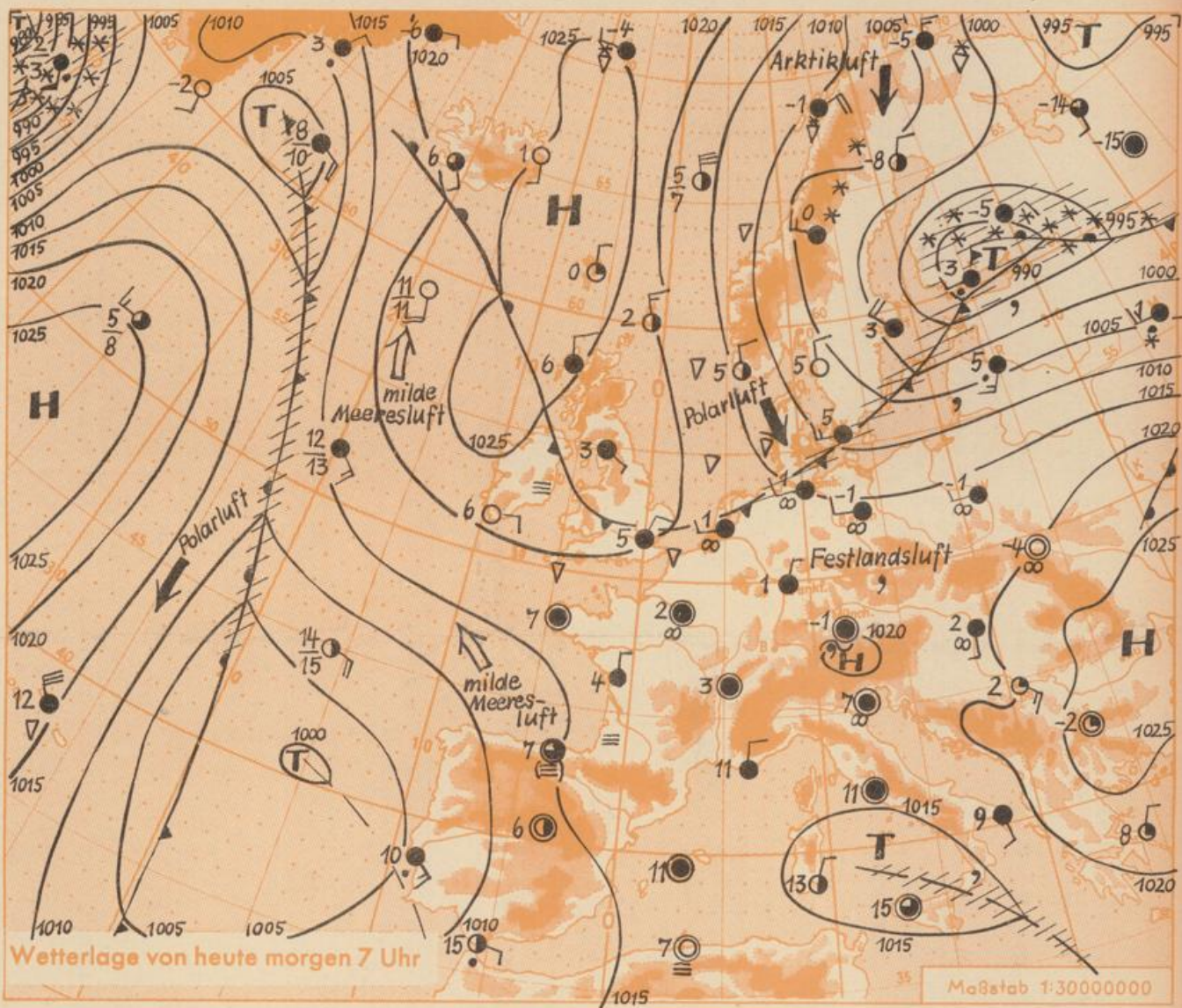
- | Symbol | m/sec | km/h |
|--------|-------------------------|-------|
| ○ | still oder sehr schwach | 1-5 |
| ○ | um 1 | 1-5 |
| ○ | 2,5 | 6-13 |
| ○ | 5 | 14-22 |
| ○ | 7,5 | 23-31 |
| ○ | 10 | 32-40 |
| ○ | 22,5 | 77-85 |
| ○ | 25 | 86-94 |
| ○ | usw. | |
- 1,8 km/h ≈ 1 Knoten

Fronten mit Erwärmung Abkühlung (Warmfront) (Kaltfront)

- ☐ nur in der Höhe
- ☐ Okklusion
- ☐ Konvergenzlinie
- ☐ Wärme Luftströmung
- ☐ Kalte Luftströmung

Die Linien verbinden Orte mit gleichem, auf Meereshöhe umgerechneten Luftdruck in Millibar.

1000 mb ≈ 750 mm



Wetterlage von heute morgen 7 Uhr

Maßstab 1:30000000

Die seither über Deutschland liegende Hochdruckzone wurde infolge verbreiteten Luftdruckfalls abgeschwächt. Auf der Rückseite des über Finnland südostwärts ziehenden Tiefs dringt Polarluft von Nordwesten nach Deutschland ein. Da der vom britischen Hoch nach Norden weisende Keil nach Skandinavien schwenkt, wird an seiner Ostflanke die nordeuropäische Kaltluft weiter nach Süden vordringen und sich in ganz Deutschland durchsetzen.

Schi.

Wettermeldungen von heute morgen 7^h

Station	Höhe NN	Wetter	Wind km/h	7 Uhr	Temperatur °C				Sonnenschein, gestern in Stdn.	Niederschlag in 24 Stdn. mm	Schneehöhe cm
					höchste gestern	Mittel gestern	Tiefstwert der Nacht 2 m Höhe	am Boden			
Frankfurt-Stadt	103	bedeckt	NNE 5	1	4	2.9	1	1	-	-	-
Frankfurt-Flughafen	110	bedeckt	NNE 4	1	3	2.2	1	1	-	-	-
Offenbach/M.	99	bedeckt	NNE 4	2	4	2.9	1	1	-	0.0	-
Darmstadt-Bismarckturm	265	bedeckt	ESE 2	0	1	0.9	0	0	-	-	-
Geisenheim	109	bedeckt	SE 3	1	3	2.4	1	0	-	0.0	-
Gießen	185	bedeckt	S 7	0	3	1.8	0	-0.5	-	-	-
Kassel	198	bedeckt	W 5	-1	3	1.6	-1	-2	1.8	-	-
Bad Hersfeld	216	bedeckt	NW 2	0	3	1.3	-1	-1	-	-	-
Mannheim	97	bedeckt	still	2	4	2.9	2	1	-	0.0	-
Neustadt/Weinstr.	140	bedeckt	E 4	2	4	2.3	1	1	-	0.0	-
Trier	265	bedeckt	still	0	2	1.3	0	0	-	0.0	-
Koblenz	97	bedeckt	WSW 4	2	4	2.9	2	x	-	-	-
Saarbrücken	334	Nieselreg.	ENE 13	-0.5	1	0.8	-0.5	-0.5	-	0.1	-
Weinbief über Neustadt	553	bedeckt	still	-2	-1	-1.1	-2	-2	-	0.2	-
Nürnberg	611	i. Wolken	still	-3	-1	-2.5	-5	-4	x	-	-
Kleiner Feldberg Ts.	807	i. Wolken	W 2	-5	-3	-3.8	-5	-5	-	-	-
Wasserkuppe Rhön	921	i. Wolken	WSW 4	-6	-3	-4.8	-6	-6	-	-	-

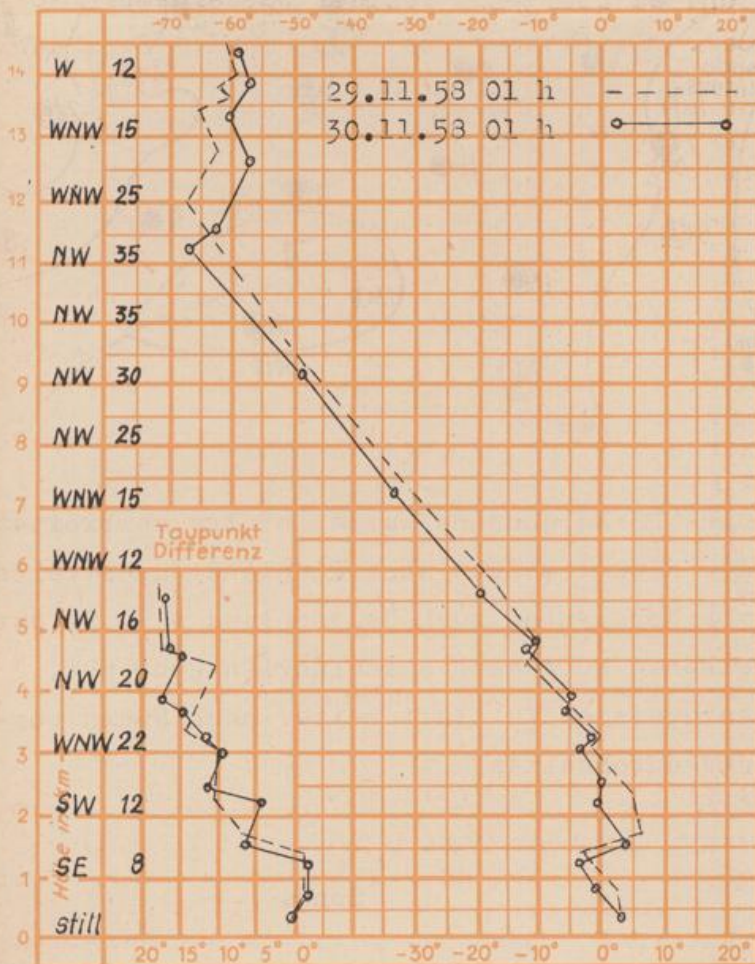
Luftdruck 7 ^h	Höhe	mm	auf Meereshöhe umgerechnet mm	mb
Frankfurt/M.	109	754.4	764.7	1019.5
Offenbach	111	753.6	764.1	1018.7
Gießen	193	745.5	763.8	1018.2
Trier	273	738.9	764.4	1019.1

Erdbodentemperaturen:	10 cm Tiefe	20 cm Tiefe	50 cm Tiefe	100 cm Tiefe
Kassel	2.7	3.8	7.1	8.8 °C
Gießen	2.3	3.3	5.8	8.0 °C
Offenbach	3.0	4.0	6.6	9.3 °C
Darmstadt	2.7	3.1	5.7	8.1 °C

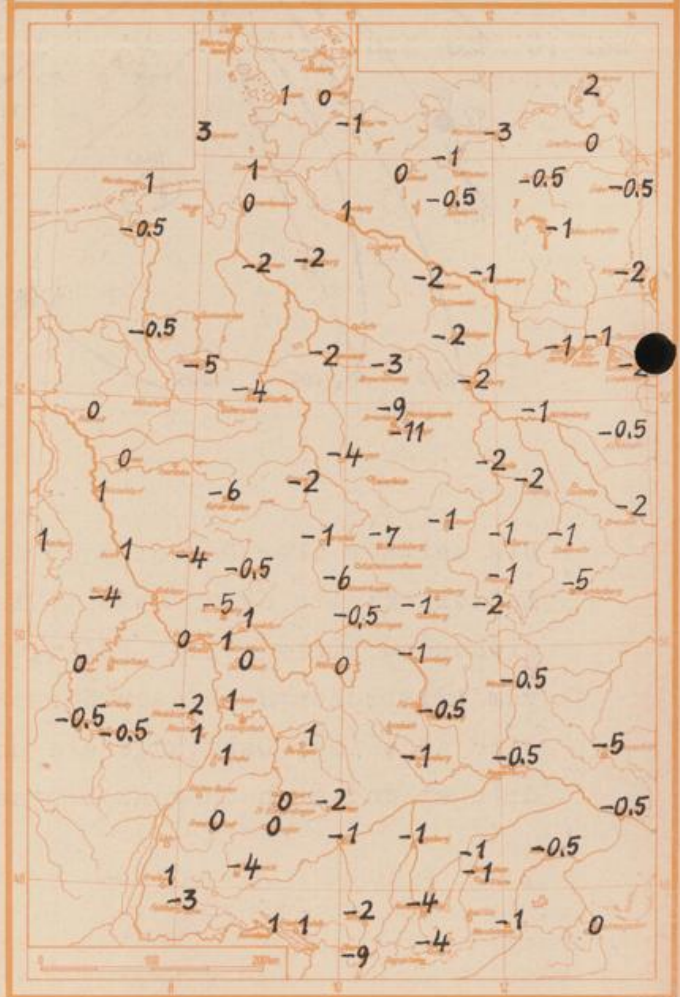
Sonnenaufgang am 1.12.58 in Frankfurt/Main 0801 Uhr, Untergang 1627 Uhr MEZ
 Mondaufgang am 1.12.58 (3 Tage v. letzt. Vtl.) 2137 Uhr, Untergang 1124 Uhr MEZ

Langjähriges Temperaturmittel der Jahre 1851-1930 in Frankfurt/M. gestern 3.4 °C

Messungen in der freien Atmosphäre über Stuttgart
 Wind/Knoten Temperaturen



Tiefsttemperatur letzte Nacht in 5 cm über dem Erdboden



Auskünfte und Beratungen durch das Wetteramt Frankfurt in Offenbach (Offenbach, Frankfurter Straße 135, Telefon 80329. Automatisch: Ansagen: Wettervorhersage 2974, Reise- bzw. Straßen- und Wintersportbericht 2978). Wetteramt Trier (Mosel), Petrisberg (Telefon Trier 2727, durch Vermittlung der Dienststellen Darmstadt-Bismarckturm (Telefon 4720), Geisenheim (Telefon Rüdelsheim 9372), Gießen (Telefon 2119), Kassel (Telefon 15452), Bad Hersfeld (Telefon 2298).