

Wetterkarte

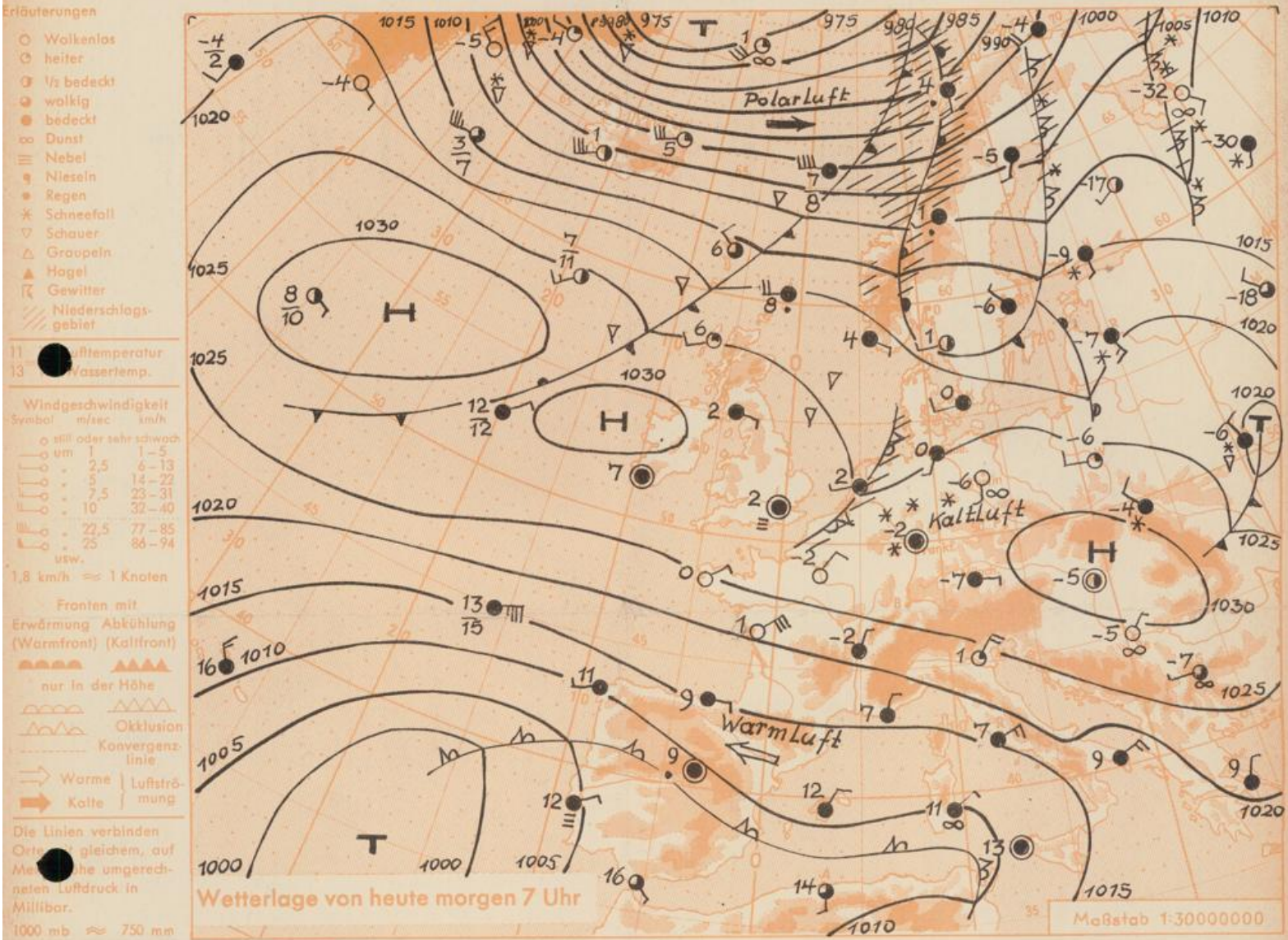
Amtsblatt des Wetteramtes Frankfurt in Offenbach am Main

Bei unregelmäßiger Lieferung sind Beschwerden immer an das Zustellpostamt zu richten

Offenbach am Main
Frankfurter Straße 135 · Telefon 8 03 29

Verlagsort: Frankfurt am Main
Erscheint täglich, Postbezug monatlich 2,— DM

Jahrgang 1958 M i t t w o c h , den 3. Dezember 1958 12 Uhr Nummer 337



Die Reststörung, die am Dienstag über der Nordsee lag, drang nur zögernd landeinwärts vor. Ihr Wolkenfeld erreichte gegen Abend Nordhessen und verhinderte dort in der Nacht zu Mittwoch einen stärkeren Temperaturrückgang. In den übrigen Teilen unseres Bereiches sowie in Rheinland-Pfalz blieb es zunächst klar, so dass hier nochmals Fröste um minus 5 Grad auftraten.

Bei geringen Luftdruckänderungen über Mitteleuropa bleibt der grösste Teil des Bundesgebietes im Einflussbereich der von den Britischen Inseln bis zum Balkan reichenden Hochdruckzone. Da aber feuchtere Luft nach Deutschland eingeflossen ist, wird die Wolkendecke nur wenig auflockern. Die Störungsausläufer des Nordmeertiefs streifen zunächst nur Norddeutschland, doch dringen etwas mildere Luftmassen später auch weiter südwärts vor.

Vorhersage für Hessen und Rheinland-Pfalz, gültig bis Freitag, 5.12.58, früh:

Stark bewölkt und vor allem am Donnerstag in den Niederungen Nebel, im wesentlichen niederschlagsfrei. Mittagstemperaturen um oder wenig über Null Grad, nachts leichter Frost. Schwachwindig.

Weitere Aussichten: Am Freitag zeitweise Niederschlag, leichte Milderung.

Wettermeldungen von heute morgen 7^h

Station	Höhe NN	Wetter	Wind km/h	Temperatur °C						Sonnenschein, gestern in Stdn.	Niederschlag in 24 Stdn. mm	Schneehöhe cm
				7 Uhr	höchste gestern	Mittel gestern	Tiefstwert der Nacht 2 m Höhe	am Boden				
Frankfurt-Stadt	103	bedeckt	SE 1	-1	1	-1.8	-2	-5	4.1	0.0	Fleck.	
Frankfurt-Flughafen	110	Schnee	still	-2	2	-4.6	-7	-10	4.9	0.1	Fleck.	
Offenbach/M.	99	n.Schnee	still	-2	3	-2.8	-4	-6	3.6	0.0	Fleck.	
Darmstadt-Bismarckturm	265	bedeckt	N 2	-2	0	-2.4	-3	-6	6.3	-	-	
Geisenheim	109	bedeckt	still	-2	-0.5	-3.3	-4	-5	1.4	0.1	Fleck.	
Gießen	185	bedeckt	SSW 5	-2	1	-2.6	-3	-5	4.9	0.3	Fleck.	
Kassel	198	n.Schnee	SSW 7	-1	1	-1.4	-1	-2	1.0	1	1	
Bad Hersfeld	216	bedeckt	SSW 4	-1	1	-1.8	-1	-3	5.2	0.0	-	
Mannheim	97	bedeckt	NNW 4	-3	1	-3.8	-5	-8	5.1	-	-	
Neustadt/Weinstr.	140	heiter	still	-3	2	-3.0	-5	-6	4.7	-	-	
Trier	265	bedeckt	still	-4	-1	-3.3	-6	-7	2.7	-	-	
Koblenz	97	bedeckt	still	-0.5	2	-0.7	-3	x	2.5	-	-	
Saarbrücken	334	n.Schnee	NE 11	-3	-0.5	-3.0	-5	-6	5.4	0.0	-	
Weinbiet über Neustadt	553	bedeckt	E 9	-4	-3	-4.3	-5	-6	5.9	-	-	
Nürnberg	611	bedeckt	NW 9	-1	-0.5	-2.2	-4	-5	-	-	1	
Kleiner Feldberg Ts.	807	Schnee	W 5	-4	-4	-5.0	-6	-6	6.1	0.3	1	
Wasserkuppe Rhön	921	bedeckt	SSW 14	-6	-4	-6.2	-7	-9	5.5	0.0	1	

Luftdruck 7 ^h	Höhe	mm	auf Meereshöhe umgerechnet	
			mm	mb
Frankfurt/M.	109	760.2	770.8	1027.5
Offenbach	111	760.2	770.9	1027.8
Gießen	193	751.7	770.2	1026.8
Trier	273	744.8	770.8	1027.7

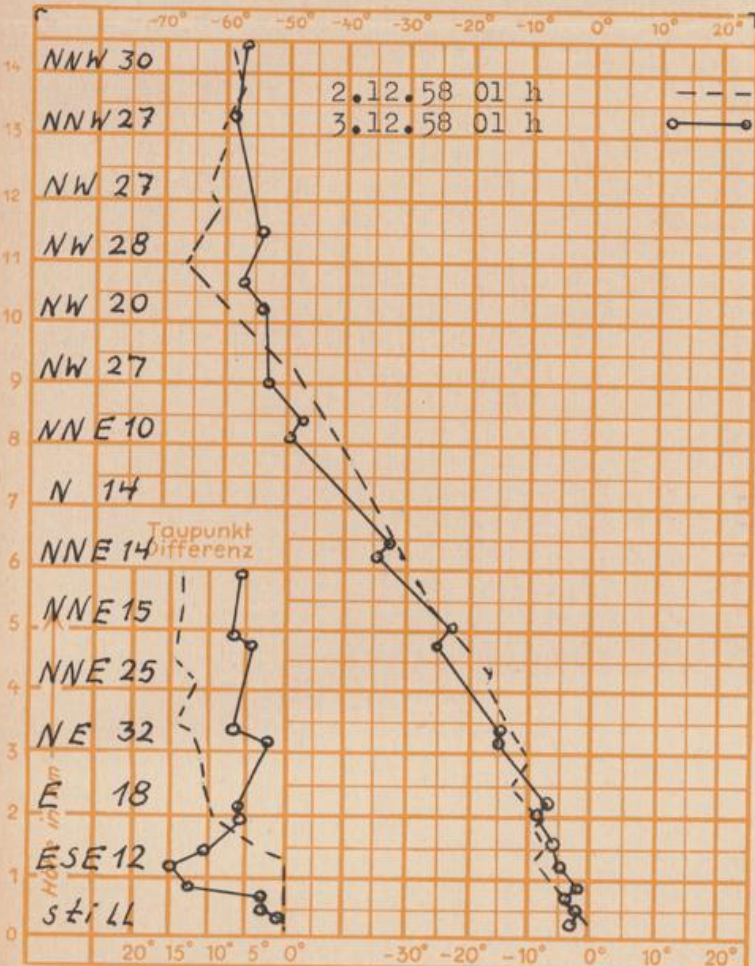
Erdbodentemperaturen	10 cm Tiefe	20 cm Tiefe	50 cm Tiefe	100 cm Tiefe
Kassel	0.7	1.8	5.9	8.3 °C
Gießen	0.1	0.7	3.8	7.2 °C
Offenbach	0.2	1.1	4.8	8.6 °C
Darmstadt	0.2	1.0	4.5	7.6 °C

Sonnenaufgang am 4.12.58 in Frankfurt/Main
 Mondaufgang am 4.12.58 Letztes Viertel

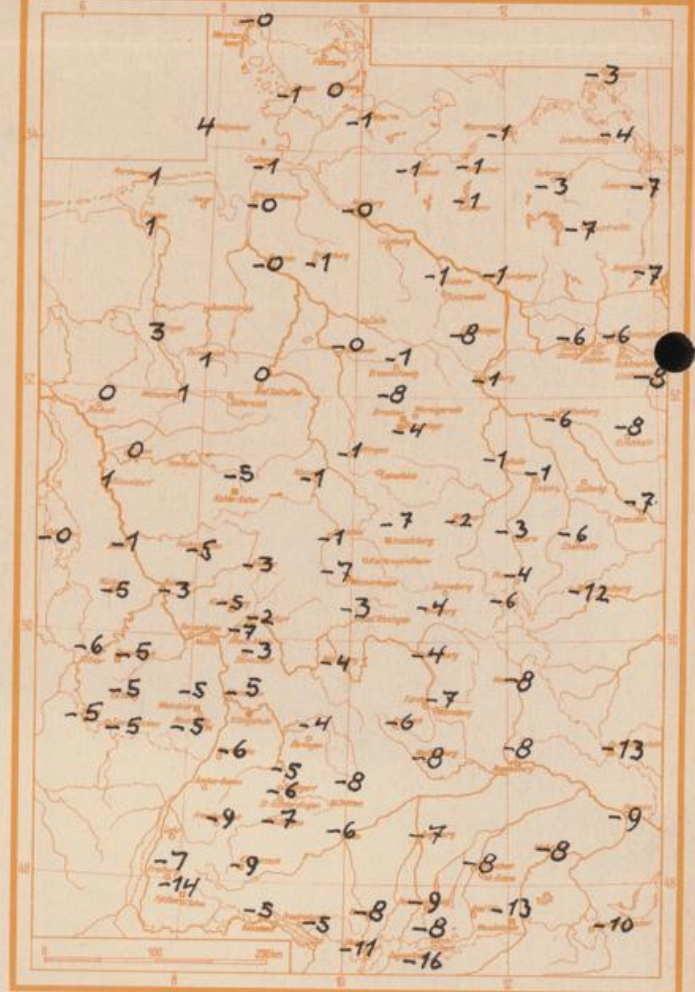
0805 Uhr, Untergang 1625 Uhr MEZ
 ---- Uhr, Untergang 1254 Uhr MEZ

Langjähriges Temperaturmittel der Jahre 1851-1930 in Frankfurt/M. gestern 2.2 °C

Messungen in der freien Atmosphäre über Stuttgart
 Wind/Knoten Temperaturen



Tiefsttemperaturen letzte Nacht in 2 m Höhe



Auskünfte und Beratungen für Hessen durch das **Wetteramt Frankfurt** in Offenbach (Offenbach, Frankfurter Str. 135, Telefon 80329), außerdem durch Vermittlung der Dienststellen Darmstadt (Telefon 4720), Geisenheim (Telefon Rüdeshheim 9372), Gießen (Telefon 2119), Kassel (Telefon 15452), Bad Hersfeld (Telefon 2388). Für Rheinland-Pfalz: durch das **Wetteramt Trier/Mosel** (Telefon Trier 2727). - **Automatische Ansagedienste:** Wettervorhersage Rhein-Main-Gebiet (Telefon 1164) Reise- bzw.