

# Wetterkarte

Amtsblatt des Wetteramtes Frankfurt in Offenbach am Main

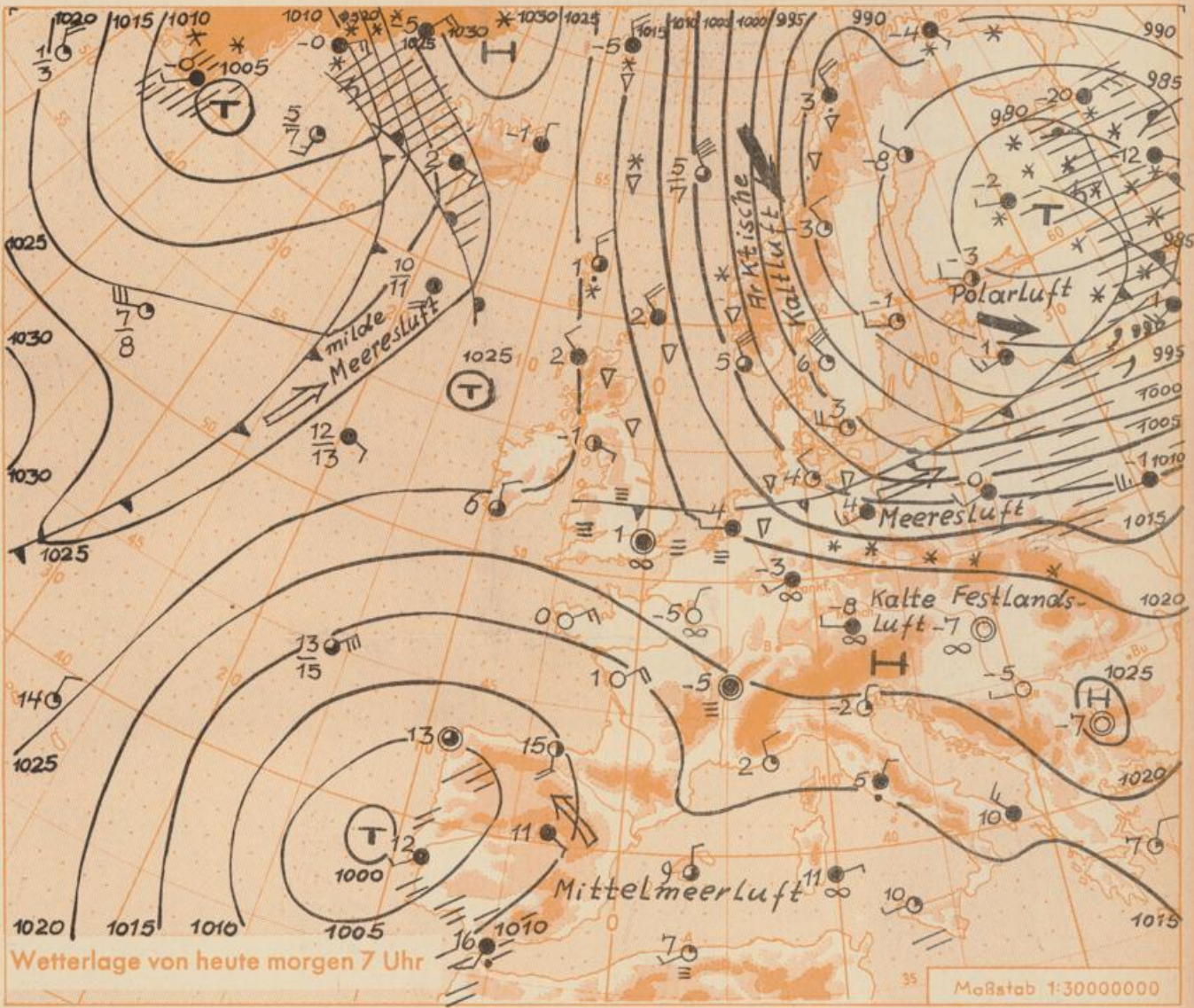
Bei unregelmäßiger Lieferung sind Beschwerden immer an das Zustellpostamt zu richten

Offenbach am Main  
Frankfurter Straße 135 · Telefon 8 03 29

Verlagsort: Frankfurt am Main  
Erscheint täglich, Postbezug monatlich 2,— DM

Jahrgang 1958 Freitag, den 5. Dezember 1958 12 Uhr Nummer 339

- Wetterbedingungen
- Wolkenlos
  - heiter
  - 1/2 bedeckt
  - wolkig
  - bedeckt
  - ☁ Dunst
  - ☁ Nebel
  - ☁ Niesel
  - ☁ Regen
  - ☁ Schneefall
  - ☁ Schauer
  - ☁ Graupeln
  - ☁ Hagel
  - ☁ Gewitter
  - ☁ Niederschlagsgebiet
- 11 ● Temperatur  
13 ● Wassertemp.
- Windgeschwindigkeit  
Symbol m/sec km/h
- |   |                         |       |     |
|---|-------------------------|-------|-----|
| ○ | still oder sehr schwach | um 1  | 1-5 |
| ○ | um 2,5                  | 6-13  |     |
| ○ | um 5                    | 14-22 |     |
| ○ | um 7,5                  | 23-31 |     |
| ○ | um 10                   | 32-40 |     |
| ○ | um 22,5                 | 77-85 |     |
| ○ | um 25                   | 86-94 |     |
- usw.  
1,8 km/h ≈ 1 Knoten
- Fronten mit Erwärmung Abkühlung (Warmfront) (Kaltfront)
- ▲ nur in der Höhe
  - ▲ Okklusion
  - ▲ Konvergenzlinie
  - Warme Luftströmung
  - Kalte Luftströmung
- Die Linien verbinden Orte, die gleichem, auf Meereshöhe umgerechneten Luftdruck in Millibar.
- 1000 mb ≈ 750 mm



Wetterlage von heute morgen 7 Uhr

Maßstab 1:30000000

Während in den nördlichen Gebieten des Vorhersagebereiches in der vergangenen Nacht infolge Bewölkung und Zufuhr verhältnismässig milder Meeresluft bereits Frostabschwächung eingetreten ist, kam es in den mittleren und südlichen Teilen bei anfangs klarem Himmel noch zu mässigen Frösten.

Das Hoch über Süddeutschland schwächt sich mehr und mehr ab. Die zwischen dem britischen Hoch und dem Tief über Nordrussland aus Nordwesten nach Deutschland einflussende Meeresluft gewinnt langsam nach Süden an Raum. Da an der Ostflanke des britischen Hochs erneut polare Kaltluft nach Mitteleuropa vordringt, muss im weiteren Verlauf mit Anhalten der nächtlichen Fröste in wechselnder Stärke gerechnet werden.

Vorhersage für Hessen und Rheinland-Pfalz, gültig bis Sonntag, 7.12.58, früh:

Bei schwachen von Südwest auf Nord drehenden Winden meist stark bewölkt oder neblig-trüb, vereinzelt etwas Niederschlag, zum Teil als Schnee. Stellenweise Glättebildung. Mittagstemperaturen um den Gefrierpunkt. Nachts leichter Frost.

Weitere Aussichten: Am Sonntag Bewölkung gebietsweise auflockernd, im wesentlichen niederschlagsfrei, nachts wieder etwas kälter.

## Wettermeldungen von heute morgen 7<sup>h</sup>

Station	Höhe NN	Wetter	Wind km/h	7 Uhr	Temperatur °C				Sonnenschein, gestern in Stdn.	Niederschlag in 24 Stdn. mm	Schneehöhe cm
					höchste gestern	Mittel gestern	Tiefstwert der Nacht 2m Höhe	am Boden			
Frankfurt-Stadt	103	bedeckt	SW 10	-2	1	-2.8	-3	-6	4.0	-	-
Frankfurt-Flughafen	110	bedeckt	SW 13	-3	1	-5.3	-8	-10	6.5	-	-
Offenbach/M.	99	bedeckt	WSW 4	-2	2	-3.9	-6	-8	3.7	-	-
Darmstadt-Bismarckturm	265	bedeckt	SW 20	-4	-0.5	-2.6	-5	-7	8.1	-	-
Geisenheim	109	bedeckt	SSW 3	-3	2	-3.0	-6	-8	4.8	-	-
Gießen	185	bedeckt	SW 2	-2	0	-2.6	-2	-4	3.8	-	-
Kassel	198	Nieseln	SSW 7	1	1	-0.8	-1	-3	-	0.0	-
Bad Hersfeld	216	bedeckt	SW 14	0	1	-2.3	-1	-3	5.4	-	-
Mannheim	97	bedeckt	W 5	-7	1	-4.6	-8	-10	7.5	-	-
Neustadt/Weinstr.	140	wolkig	W 9	-7	3	-4.1	-8	-10	6.9	-	-
Trier	265	bedeckt	still	-6	0	-3.6	-7	-8	6.1	-	-
Koblenz	97	bedeckt	S 7	-2	1	-2.2	-3	x	5.8	-	-
Saarbrücken	334	heiter	E 7	-0.5	0	-3.6	-6	-10	7.6	-	-
Weinbiet über Neustadt	553	bedeckt	ENE 11	-1	-2	-4.1	-5	-7	8.0	-	-
Nürnberg	611	bedeckt	WSW 5	-0.5	2	-1.0	-3	-4	x	-	Fleck.
Kleiner Feldberg Ts.	807	Schnee	NW 18	-2	0	-2.0	-3	-5	7.8	0.0	1
Wasserkuppe Rhön	921	i. Wolken	W 13	-3	-1	-2.4	-4	-7	7.8	0.5	1

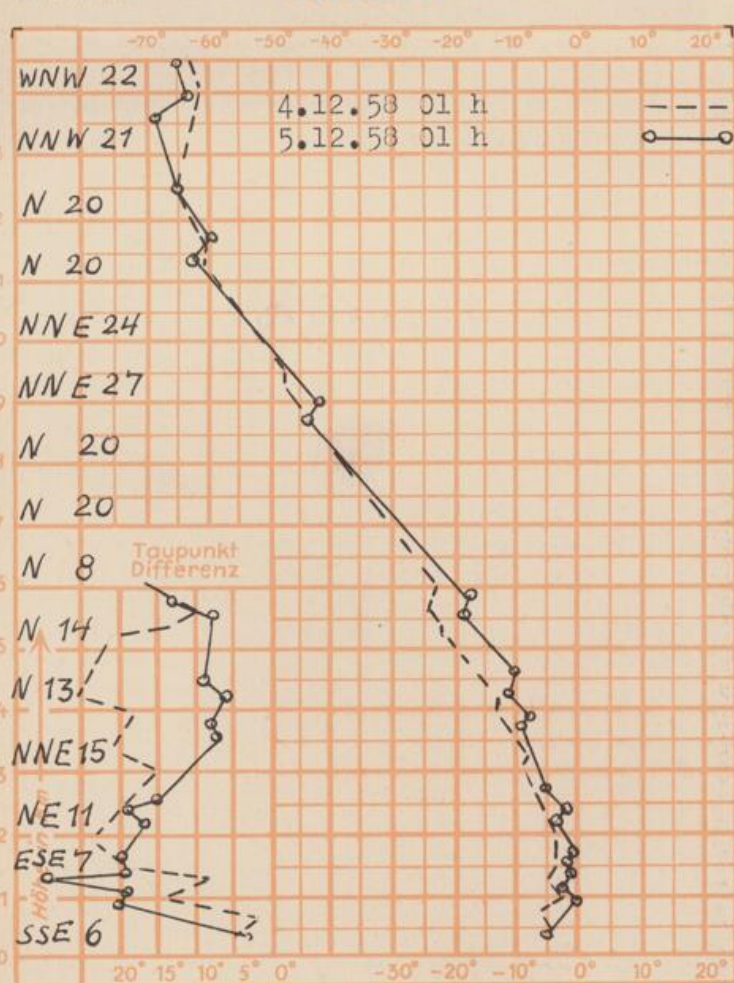
Luftdruck 7 <sup>h</sup>	Höhe	mm	auf Meereshöhe umgerechnet	
			mm	mb
Frankfurt/M.	109	755.0	765.5	1020.5
Offenbach	111	754.7	765.3	1020.3
Gießen	193	746.4	764.8	1019.6
Trier	273	740.2	766.4	1021.7

Erdbodentemperaturen	10 cm Tiefe				20 cm Tiefe				50 cm Tiefe				100 cm Tiefe			
Kassel	0.5				1.5				5.1				7.8 °C			
Gießen	-0.7				0.2				3.1				6.4 °C			
Offenbach	-0.8				0.3				3.7				7.8 °C			
Darmstadt	-0.8				-0.2				3.5				7.0 °C			

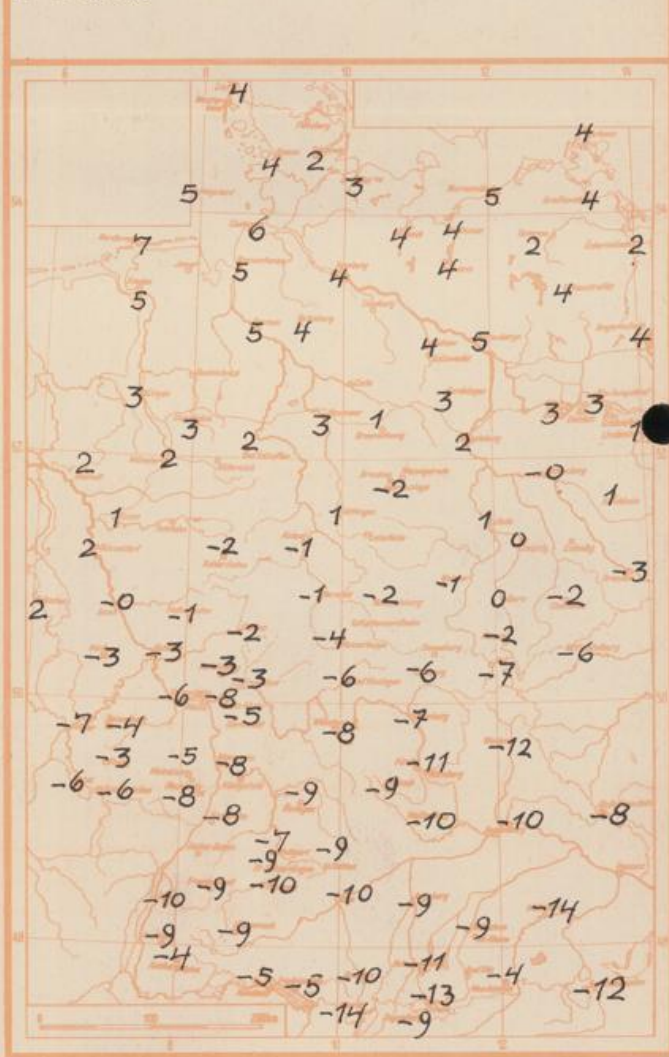
Sonnenaufgang am 6.12.58 in Frankfurt/Main 0807 Uhr, Untergang 1624 Uhr MEZ  
 Mondaufgang am 6.12.58 (2 Tage n. letzt. Vtl.) 0226 Uhr, Untergang 1352 Uhr MEZ

Langjähriges Temperaturmittel der Jahre 1851-1930 in Frankfurt/M. gestern 2.0 °C

### Messungen in der freien Atmosphäre über Stuttgart



### Tiefsttemperaturen letzte Nacht in 2 m Höhe



Auskünfte und Beratungen für Hessen durch das Wetteramt Frankfurt in Offenbach (Offenbach, Frankfurter Str. 135, Telefon 80329), außerdem durch Vermittlung der Dienststellen Darmstadt (Telefon 4720), Geisenheim (Telefon Rüdeshheim 9372), Gießen (Telefon 2119), Kassel (Telefon 15452), Bad Hersfeld (Telefon 2388). Für Rheinland-Pfalz: durch das Wetteramt Trier/Mosel (Telefon Trier 2727). - Automatische Ansagedienste: Wettervorhersage Rhein-Main-Gebiet (Telefon 1164), Reise- bzw.