

Wetterkarte

Amtsblatt des Wetteramtes Frankfurt in Offenbach am Main

Bei unregelmäßiger Lieferung sind Beschwerden immer an das Zustellpostamt zu richten

Offenbach am Main
Frankfurter Straße 135 · Telefon 8 03 29

Verlagsort: Frankfurt am Main
Erscheint täglich, Postbezug monatlich 2,— DM

Jahrgang 1958 D i e n s t a g , den 16. Dezember 1958 12 Uhr Nummer 349

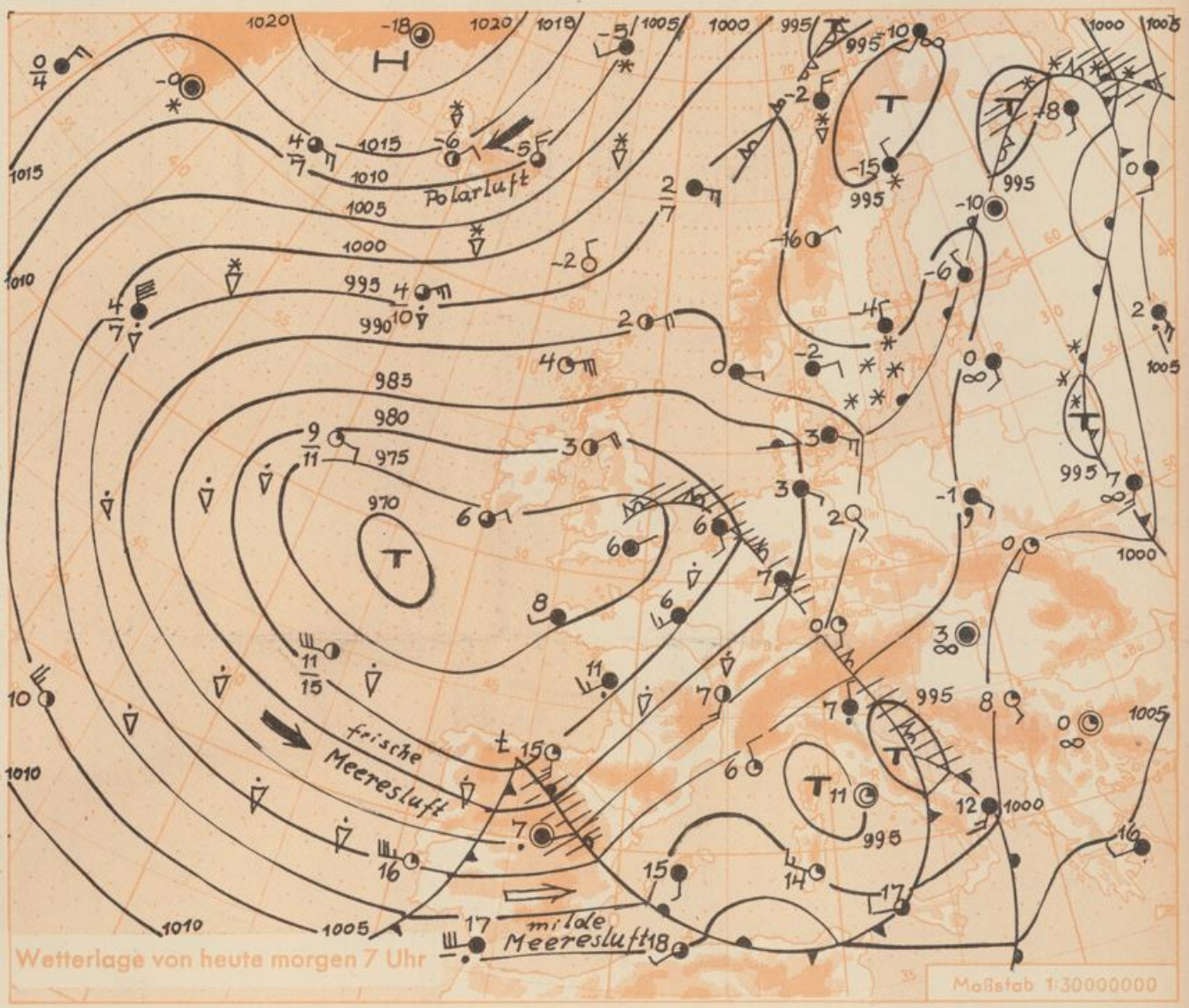
Legende

- Wolkenlos
- heiter
- 1/5 bedeckt
- wolkig
- bedeckt
- ☁ Dunst
- ☁ Nebel
- Nieselreg.
- Regen
- ✱ Schneefall
- ☁ Schauer
- ☁ Graupeln
- ☁ Hagel
- ☁ Gewitter
- ☁ Niederschlagsgebiet
- 1 Lufttemp.
- 3 Wasseremp.

- Windgeschwindigkeit**
- | Symbol | mssec | km/h |
|--------|-------|-------|
| — | 0 | 1-5 |
| — | 2,5 | 6-13 |
| — | 5 | 14-22 |
| — | 7,5 | 23-31 |
| — | 10 | 32-40 |
| — | 22,5 | 77-85 |
| — | 25 | 86-94 |
- usw.
1,8 km/h = 1 Knoten

- Fronten mit Erwärmung / Abkühlung**
- ☰ Warmfront (Kaltfront)
 - ☰ auf/in der Höhe
 - ☰ Okklusion
 - ☰ Konvergenzlinie
 - ☰ Warme / Luftströmung
 - ☰ Kalte / Luftströmung

Die Punkte verbinden
Orte, die gleichem, auf
Meereshöhe umgerechneten
Luftdruck in
Millibar.
1000 mb ≈ 750 mm



Im Einflussbereich des über dem Ostatlantik und Westeuropa liegenden Tiefdrucksystems wandern in einer kräftigen südwestlichen Höhenströmung noch immer Störungsgebiete über Deutschland hinweg und gestalten den Wetterablauf unbeständig. Bei Zufuhr verhältnismässig milder Meeresluft hält das Tauwetter in den Kamm-lagen der Mittelgebirge an.

Vorhersage für Hessen und Rheinland-Pfalz, gültig bis Donnerstag, 18.12.58, früh:

Bei zeitweise auffrischenden Winden aus südlichen Richtungen wechselnd, meist stärker bewölkt, wiederholt Regen. Mittagstemperaturen 7 bis 10 Grad, nachts allgemein frostfrei.

Weitere Aussichten: Am Donnerstag keine durchgreifende Änderung des zur Zeit herrschenden Witterungscharakters.

Schü.

Heckerstr. 24
Wetterkarte

6
23

Wettermeldungen von heute morgen 7^h

Station	Höhe NN	Wetter	Wind km/h	Temperatur °C				Sonnenschein, gestern in Stdn.	Niederschlag in 24 Stdn. mm	Schneehöhe cm
				7 Uhr	höchste gestern	Mittel gestern	Tiefstwert der Nacht 2m Höhe am Boden			
Frankfurt-Stadt	103	bedeckt	S 12	7	8	6.4	6 5	0.2	3	-
Frankfurt-Flughafen	110	n. Regen	SSW 14	7	8	6.0	5 4	0.5	2	-
Offenbach/M.	99	Regen	SSW 13	7	7	6.1	6 5	0.6	4	-
Darmstadt-Bismarckturm	265	Regen	SSW 23	6	7	5.6	6 4	1.0	3	-
Geisenheim	109	Regen	SSW 12	7	7	5.9	5 4	0.1	3	-
Gießen	185	bedeckt	SSE 20	6	6	4.6	5 3	-	2	-
Kassel	198	Regen	S 9	6	6	5.2	5 2	-	1	-
Bad Hersfeld	216	Regen	SW 5	6	6	3.8	3 1	0.1	0.4	-
Mannheim	97	n. Regen	SSE 16	7	9	6.2	5 2	1.0	2	-
Neustadt/Weinstr.	140	Schauer	SW 13	7	8	5.4	4 2	1.5	4	-
Trier	265	Regen	SSW 43	6	8	6.0	5 4	2.6	6	-
Koblenz	97	bedeckt	SSE 13	7	8	6.7	6 x	0.3	0.1	-
Saarbrücken	334	n. Regen	SSW 32	6	7	4.8	4 3	-	5	-
Weinbiet über Neustadt	553	Regen	SSW 36	4	4	3.1	3 2	1.3	4	-
Nürburg	611	Regen	SSW 32	3	3	2.7	3 3	x	5	-
Kleiner Feldberg Ts.	807	Regen	S 36	2	1	0.6	0 0	-	10	12
Wasserkuppe Rhön	921	i. Wolken	SSW 43	1	-0.5	-1.1	-2 -2	-	2	14

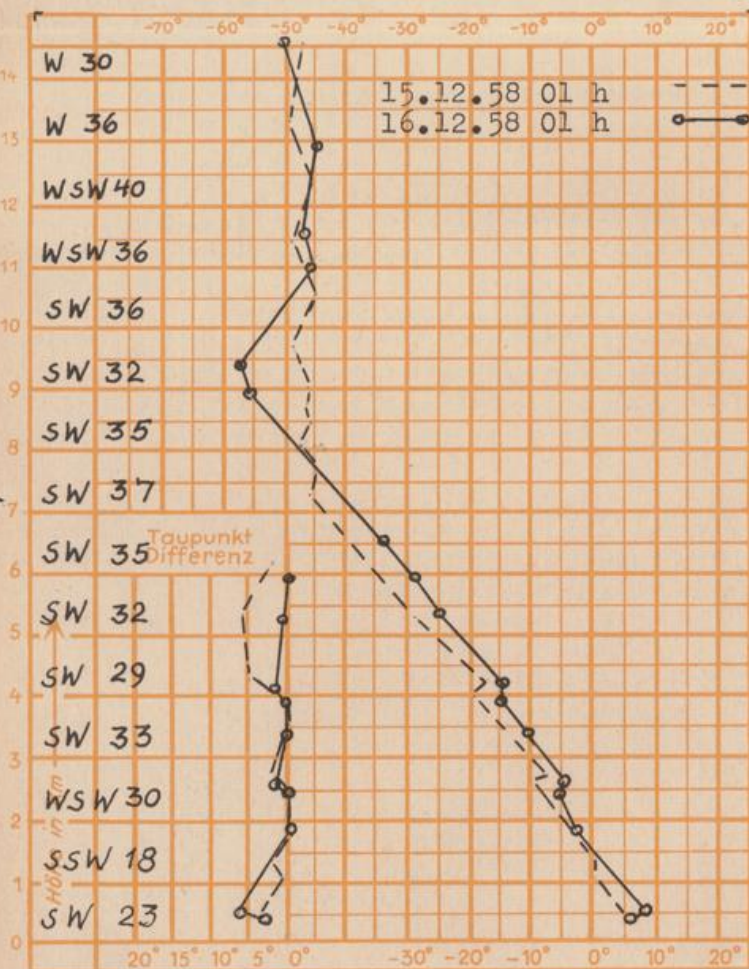
Luftdruck 7 ^h	Höhe	mm	auf Meereshöhe umgerechnet	
			mm	mb
Frankfurt/M.	109	729.2	739.0	985.2
Offenbach	111	728.7	738.8	984.9
Gießen	193	720.5	737.8	983.6
Trier	273	712.5	736.6	982.0

Erbodentemperaturen	10 cm Tiefe	20 cm Tiefe	50 cm Tiefe	100 cm Tiefe
Kassel	4.0	4.0	5.3	6.6 °C
Gießen	4.0	4.0	4.6	5.7 °C
Offenbach	4.9	4.9	5.1	6.5 °C
Darmstadt	4.2	3.9	4.2	5.5 °C

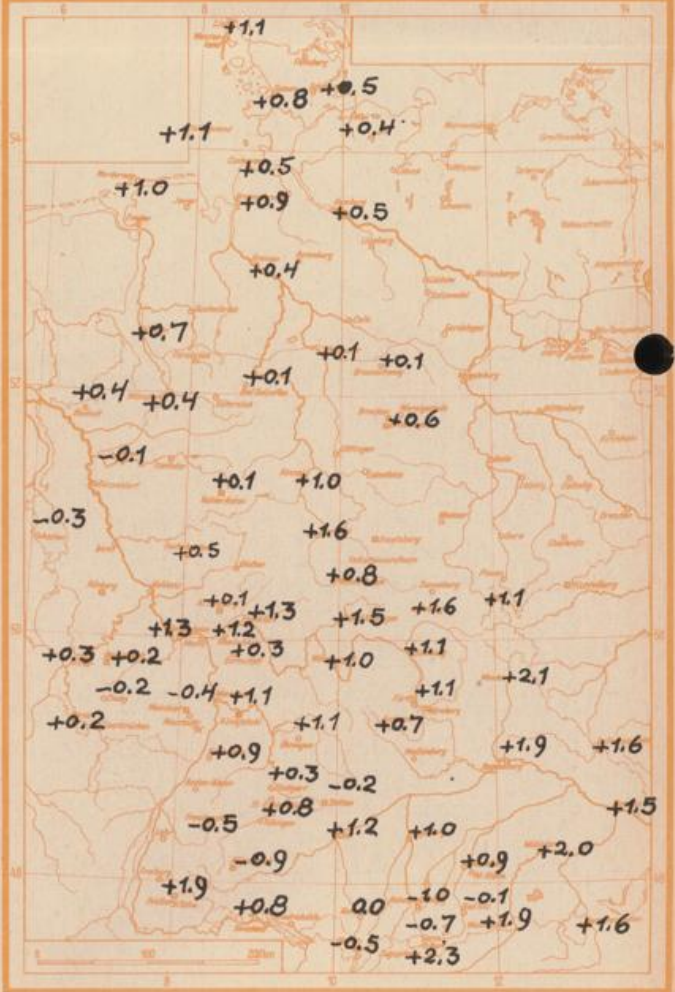
Sonnenaufgang am 17.12.58 in Frankfurt/Main 0818 Uhr, Untergang 1624 Uhr MEZ
 Mondaufgang am 17.12.58 (1 Tag vor I. Viertel) 1209 Uhr, Untergang ---- Uhr MEZ

Langjähriges Temperaturmittel der Jahre 1851-1930 in Frankfurt/M. gestern 2.1 °C

Messungen in der freien Atmosphäre über Stuttgart



Abweichung des Temperaturmittels vom Normalwert im November 1958



Auskünfte und Beratungen für Hessen durch das **Wetteramt Frankfurt** in Offenbach (Offenbach, Frankfurter Str. 135, Telefon 80329), außerdem durch Vermittlung der Dienststellen Darmstadt (Telefon 4720), Geisenheim (Telefon Rüdeshcim 9372), Gießen (Telefon 2119), Kassel (Telefon 15452), Bad Hersfeld (Telefon 2388). Für Rheinland-Pfalz: durch das **Wetteramt Trier/Mosel** (Telefon Trier 2727). - **Automatische Ansagedienste:** Wettervorhersage Rhein-Main-Gebiet (Telefon 1164), Reise- bzw. Winternachricht (Telefon 1160) und See- und Luftschiffverkehr (Telefon 1160).