

Wetterkarte

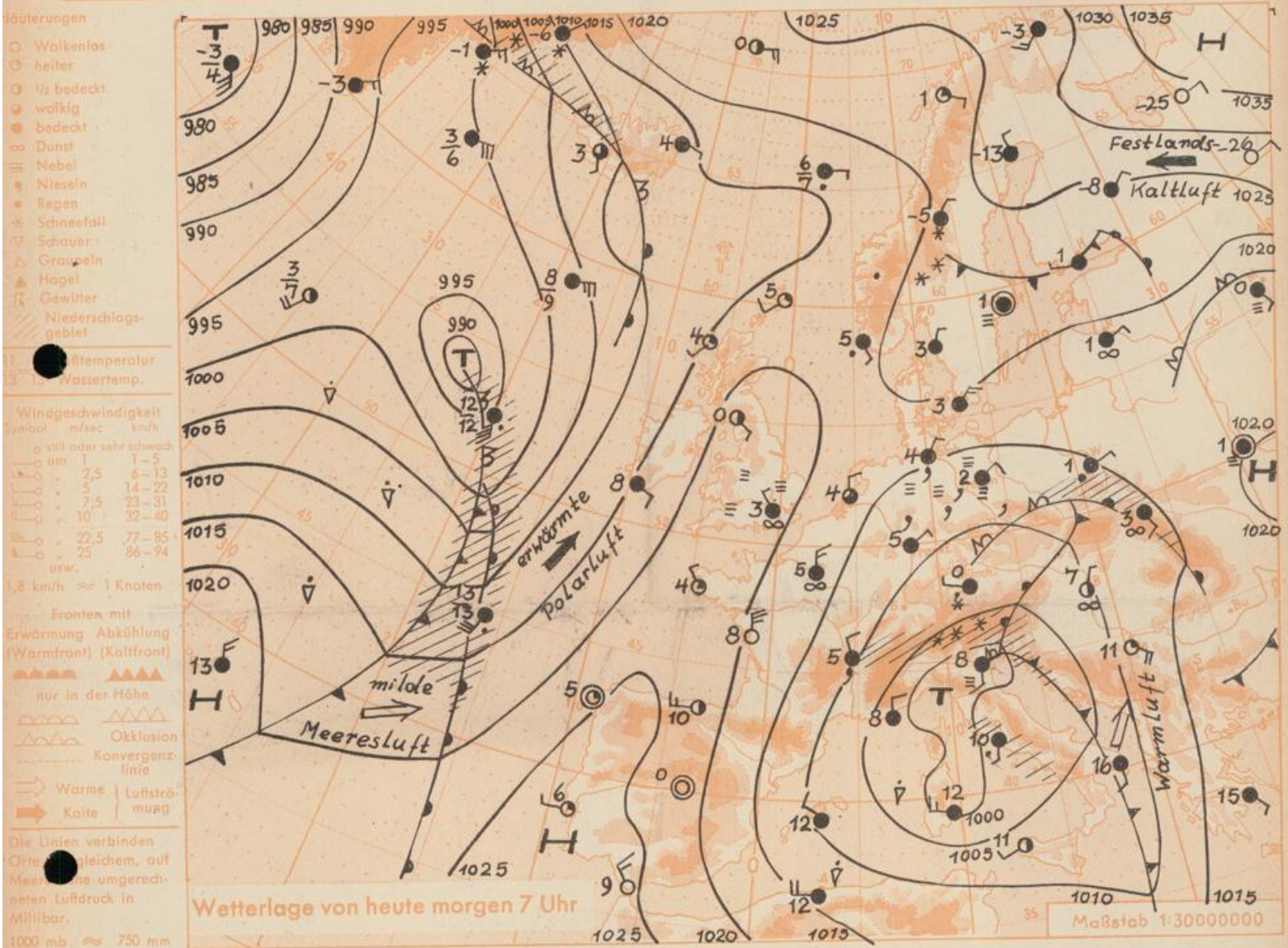
Amtsblatt des Wetteramtes Frankfurt in Offenbach am Main

Bei unregelmäßiger Lieferung sind Beschwerden immer an das Zustellpostamt zu richten

Offenbach am Main
Frankfurter Straße 135 · Telefon 8 03 29

Verlagsort: Frankfurt am Main
Erscheint täglich, Postbezug monatlich 2,— DM

Jahrgang 1958 M i t t w o c h, den 24. Dezember 1958 12 Uhr Nummer 358



In Hessen und Rheinland-Pfalz ist es bei hochnebelartiger Bewölkung stellenweise zu Sprühregen gekommen. Frost herrscht nur in Gipfellagen des Berglandes. Dabei bildete sich verbreitet Raufrost, zum Teil auch etwas Glatteis.

Das Tief über den Alpen und in Oberitalien weitet sich nordostwärts aus, so dass die nordöstliche Strömung erhalten bleibt und sich noch verstärkt. Die Temperaturen gehen aber vorerst nur langsam zurück.

Vorhersage für Hessen und Rheinland-Pfalz, gültig bis Freitag, 26.12.58, früh:

Bei zeitweise etwas auffrischendem Nordostwind meist stärker bewölkt, strichweise etwas Nieselregen, in Hochlagen und Mittelgebirge zum Teil leichter Schneefall möglich. Mittagstemperaturen in den Niederungen um 5 Grad, in den Kammlagen des Berglandes um Null Grad. Nachts geringer Frost möglich.

Weitere Aussichten: Am Wochenende teils neblig-trüb, teils etwas auflockernde Bewölkung, Nachtfrost.

Schü.

Wetterkarte
Heckerstr. 24

23
6

Wettermeldungen von heute morgen 7h

Station	Höhe NN	Wetter	Wind km/h	Temperatur °C			Sonnenschein, gestern in Stdn.	Niederschlag in 24 Stdn. mm	Schneehöhe cm		
				7 Uhr	höchste gestern	Mittel gestern				Tiefstwert der Nacht 2 m Höhe am Boden	
Frankfurt-Stadt	103	bedeckt	NNE 12	6	7	5.5	5	5	0.2	-	-
Frankfurt-Flughafen	110	bedeckt	NE 11	5	7	5.0	3	3	.	0.0	-
Offenbach/M.	99	bedeckt	NNE 7	6	7	5.0	4	4	.	-	-
Darmstadt-Bismarckturm	265	bedeckt	NNE 14	4	5	3.9	4	3	.	-	-
Geisenheim	109	bedeckt	NE 18	6	7	5.8	5	4	0.1	-	-
Gießen	185	bedeckt	NNE 11	5	6	4.8	5	4	.	-	-
Kassel	198	Nieseln	N 9	5	5	4.2	4	4	.	0.1	-
Bad Hersfeld	216	Regen	NNE 13	4	6	4.8	4	3	.	0.0	-
Mannheim	97	bedeckt	NNW 14	5	7	4.3	4	3	.	-	-
Neustadt/Weinstr.	140	bedeckt	N 14	5	5	5.0	4	4	.	-	-
Trier	265	Nieseln	NNE 11	4	5	5.0	4	2	.	0.0	-
Koblenz	97	bedeckt	N 9	6	8	6.5	6	x	.	-	-
Saarbrücken	334	Nieseln	NNE 14	4	4	4.1	3	3	.	0.0	-
Weinbiet über Neustadt	553	i. Wolken	NE 23	2	3	2.3	1	1	.	-	-
Nürburg	611	Nieseln	NNE 23	1	3	1.6	1	1	x	0.5	-
Kleiner Feldberg Ts.	807	i. Wolken	NE 25	0	3	1.1	-0.5	0	.	-	-
Wasserkuppe Rhön	921	i. Wolken	NNE 25	-1	4	0.8	-1	-1	3.3	-	-

Luftdruck 7h	Höhe	mm	auf Meereshöhe umgerechnet	
			mm	mb
Frankfurt/M.	109	749.4	759.4	1012.5
Offenbach	111	748.4	758.6	1011.4
Gießen	193	741.0	758.8	1011.6
Trier	273	734.7	759.7	1012.8

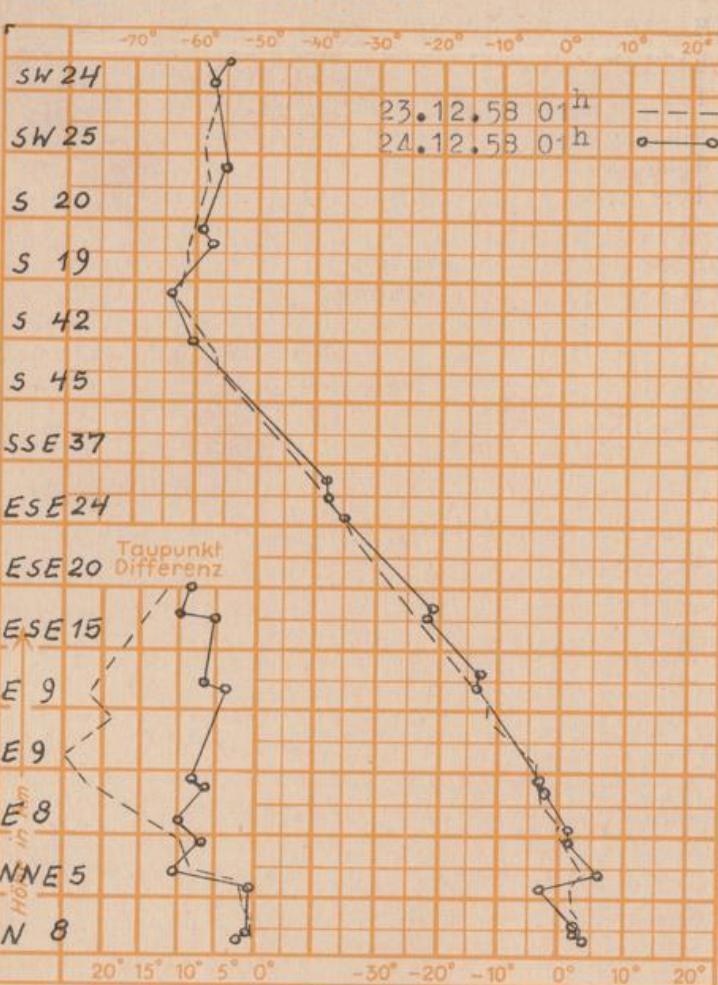
Erdbodentemperaturen	10 cm Tiefe				20 cm Tiefe				50 cm Tiefe				100 cm Tiefe			
Kassel	4.6				4.7				5.8				6.8 °C			
Gießen	4.2				4.4				5.3				6.3 °C			
Offenbach	4.8				5.0				6.2				7.6 °C			
Darmstadt	4.0				4.1				5.3				6.3 °C			

Sonnenaufgang am 25.12.58 in Frankfurt/Main
 Mondaufgang am 25.12.58 (1 Tag vor Vollmond)

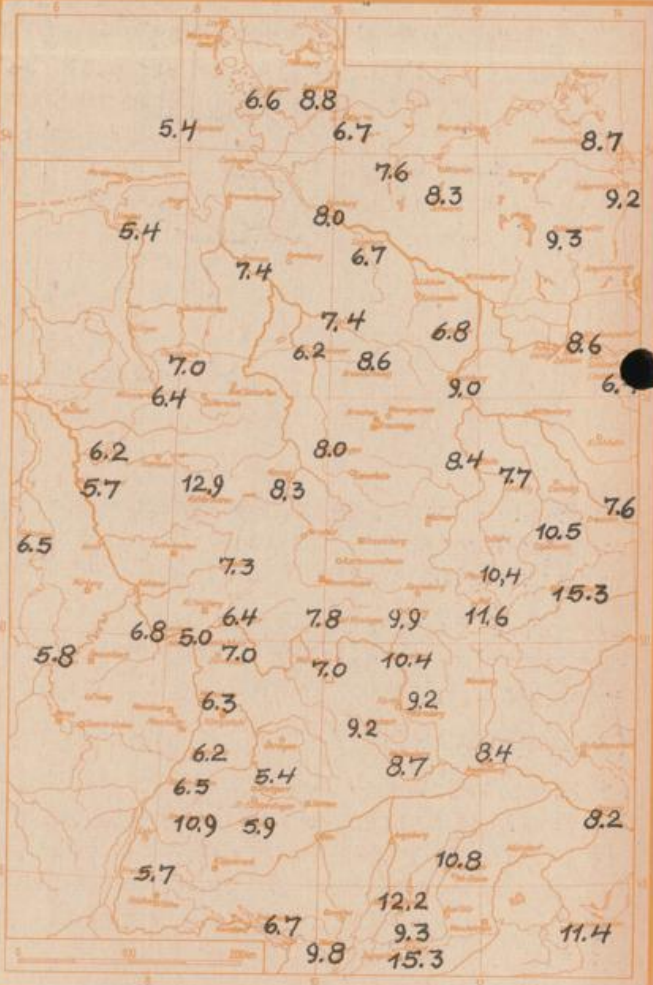
0823 Uhr, Untergang 1627 Uhr MEZ
 1626 Uhr, Untergang 0717 Uhr MEZ

Langjähriges Temperaturmittel der Jahre 1851-1930 in Frankfurt/M. gestern 1.1 °C

Messungen in der freien Atmosphäre über Stuttgart



Jahreszeitliche Normalwerte für Januar: Mittlere Zahl der Tage mit Schneefall



Auskünfte und Beratungen für Hessen durch das Wetteramt Frankfurt in Offenbach (Offenbach, Frankfurter Str. 135, Telefon 80329), außerdem durch Vermittlung der Dienststellen Darmstadt (Telefon 4720), Geisenheim (Telefon Rüdeshelm 9372), Gießen (Telefon 2119), Kassel (Telefon 15452), Bad Hersfeld (Telefon 2388). Für Rheinland-Pfalz: durch das Wetteramt Trier/Mosel (Telefon Trier 2727). - Automatische Ansagedienste: Wettervorhersage Rhein-Main-Gebiet (Telefon 1164), Reise- bzw.