

# Wetterkarte

Amtsblatt des Wetteramtes Frankfurt in Offenbach am Main

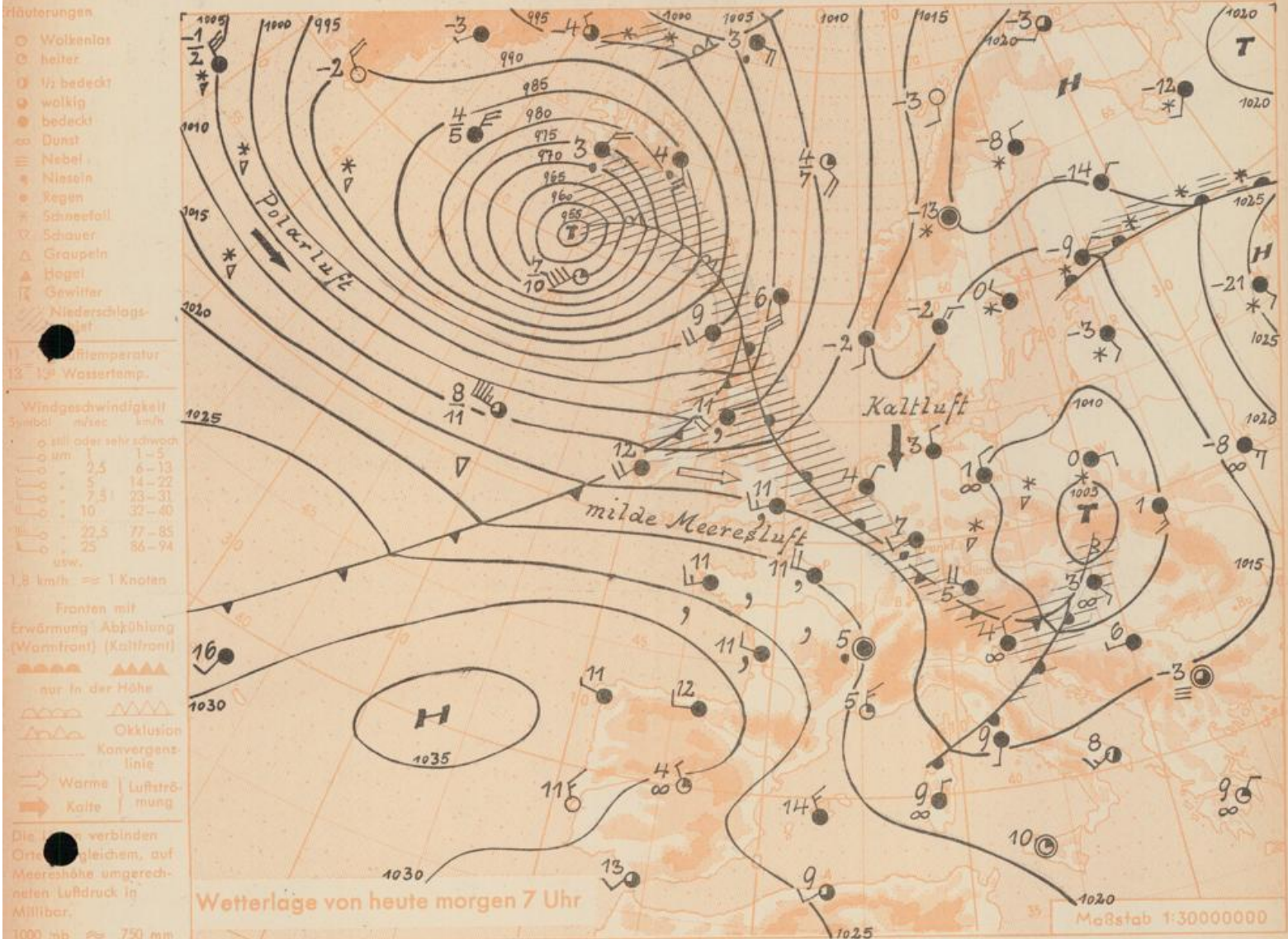
Bei unregelmäßiger Lieferung sind Beschwerden immer an das Zustellpostamt zu richten

Offenbach am Main  
Frankfurter Straße 135 - Telefon 8 03 29

Verlagsort: Frankfurt am Main  
Erscheint täglich, Postbezug monatlich 2,- DM

Jahrgang 1958

S o n n t a g , den 28. Dezember 1958 12 Uhr Nummer 362



Der am 27. über den Britischen Inseln angelangte Störungsausläufer zog bis zum Sonntag rasch südostwärts über Deutschland hinweg. Er holte auf seiner Rückseite einen Schwall Kaltluft aus dem Ostseeraum bis in die nördlichen und östlichen Teile Hessens.

Die Störung über dem Mittelatlantik entwickelte sich infolge Zufuhr von Kaltluft aus dem Raum der Labradorsee zu einem Sturmtief, das sich weiter ostwärts verlagert. Der intensive Warmluftvorstoss an seiner Südseite wird sich allmählich über unserem ganzen Bezirk durchsetzen. Die nachfolgende Polarluft erwärmt sich auf dem weiten Weg über den Atlantik weitgehend und wird zunächst noch keinen stärkeren Temperaturrückgang bringen.

## Wettermeldungen von heute morgen 7<sup>h</sup>

Station	Höhe NN	Wetter	Wind km/h	7 Uhr	Temperatur °C			Sonnenschein, gestern in Std.	Niederschlag in 24 Std. mm	Schneehöhe cm	
					höchste gestern	Mittel gestern	Tiefwert der Nacht 2 m Höhe   am Boden				
Frankfurt-Stadt	103	Regen	SW 9	7	6	3.9	6	3	-	9	-
Frankfurt-Flughafen	110	Regen	WSW 11	7	4	3.7	4	5	-	10	-
Offenbach/M.	99	bedeckt	WSW 11	8	5	4.6	5	6	-	8	-
Darmstadt-Bismarckturm	265	Regen	W 18	6	4	3.8	6	4	-	16	-
Geisenheim	109	Regen	SW 12	8	11	6.3	7	5	-	6	-
Gießen	185	Regen	W 11	7	2	4.2	2	2	-	8	-
Kassel	198	bedeckt	N 7	2	2	1.7	2	1	-	22	-
Bad Hersfeld	216	bedeckt	NE 5	4	2	2.4	4	1	-	11	-
Mannheim	97	Regen	WNW 14	9	6	5.3	6	4	-	16	-
Neustadt/Weinstr.	140	bedeckt	NW 14	9	8	6.4	8	7	-	7	-
Trier	265	Nieseln	WSW 16	7	9	6.1	7	7	-	7	-
Koblenz	97	Nieseln	NW 13	8	8	6.4	8	x	-	10	-
Saarbrücken	334	bedeckt	WNW 14	7	6	5.1	6	6	-	8	-
Weinbiet über Neustadt	553	bedeckt	W 27	5	5	2.9	5	2	-	5	-
Nürnberg	611	Nieseln	NW 25	4	6	2.8	4	4	-	7	-
Kleiner Feldberg Ts.	807	Regen	WNW 32	2	2	0.6	1	1	-	11	2
Wasserkuppe Rhön	921	Schneereg.	NW 27	0	-1	-1.2	0	-1	-	13	10

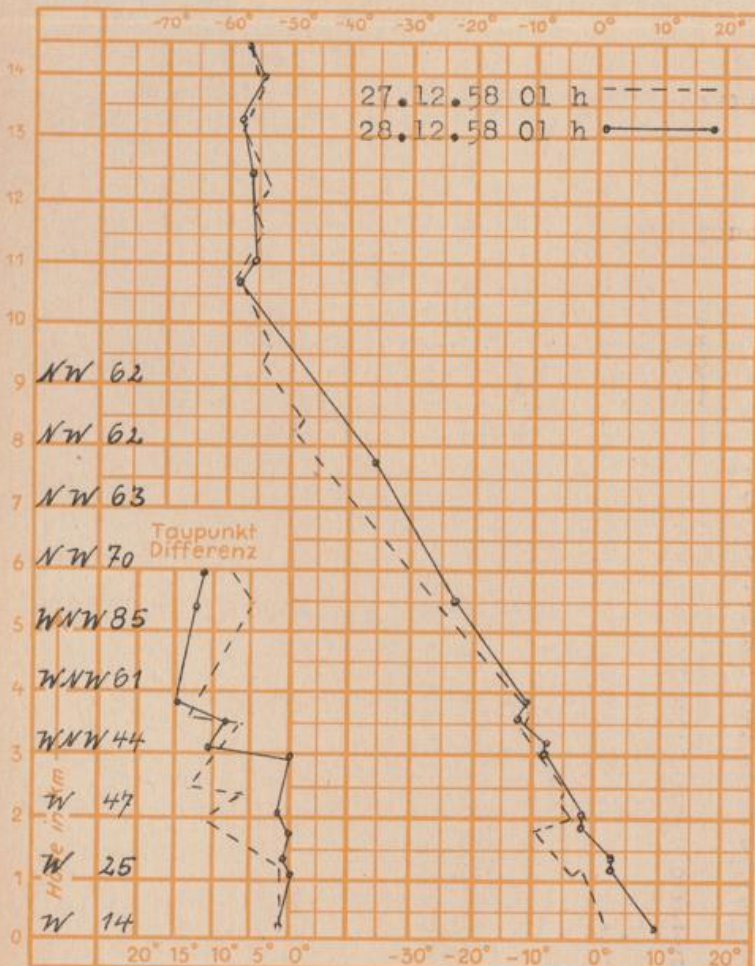
Luftdruck 7 <sup>h</sup>	Höhe	mm	auf Meereshöhe umgerechnet	
			mm	mb
Frankfurt/M.	109	750.1	760.1	1013.4
Offenbach	111	748.6	758.8	1011.6
Gießen	193	740.2	757.8	1010.3
Trier	273	736.2	760.9	1014.5

Erdbodentemperaturen	10 cm Tiefe	20 cm Tiefe	50 cm Tiefe	100 cm Tiefe
Kassel	1.7	2.1	5.1	6.7
Gießen	4.3	4.1	4.3	6.0
Offenbach	5.2	4.9	5.0	7.1
Darmstadt	3.8	3.6	4.2	6.1

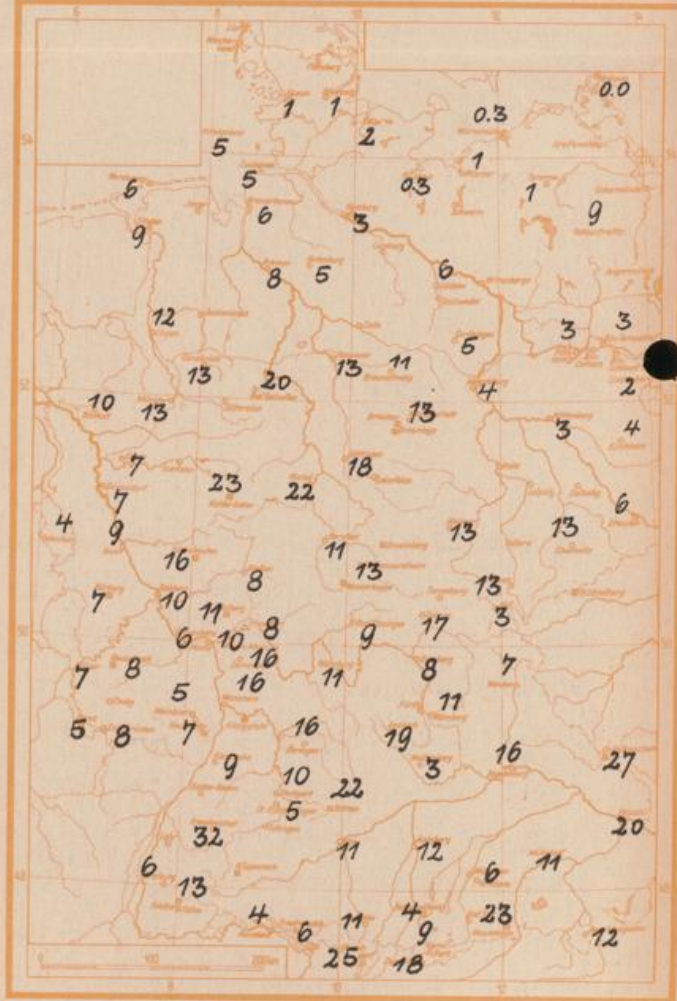
Sonnenaufgang am 29.12.58 in Frankfurt/Main 0824 Uhr, Untergang 1630 Uhr MEZ  
 Mondaufgang am 29.12.58 (3 Tage n.Vollmond) 2037 Uhr, Untergang 1001 Uhr MEZ

Langjähriges Temperaturmittel der Jahre 1851-1930 in Frankfurt/M. gestern 0.8 °C

Messungen in der freien Atmosphäre über Stuttgart  
 Wind/Knoten      Temperaturen



Niederschlagsmengen vom 27.12.58 bis 28.12.58 morgens Liter/qm



Auskünfte und Beratungen für Hessen durch das **Wetteramt Frankfurt** in Offenbach (Offenbach, Frankfurter Str. 135, Telefon 80329), außerdem durch Vermittlung der Dienststellen Darmstadt (Telefon 4720), Geisenheim (Telefon Rüdelsheim 9372), Gießen (Telefon 2119), Kassel (Telefon 15452), Bad Hersfeld (Telefon 2388). Für Rheinland-Pfalz: durch das **Wetteramt Trier Mosel** (Telefon Trier 2727). - **Automatische Ansagedienste:** Wettervorhersage Rhein-Main-Gebiet (Telefon 1164), Reise- bzw.