

Wetterkarte

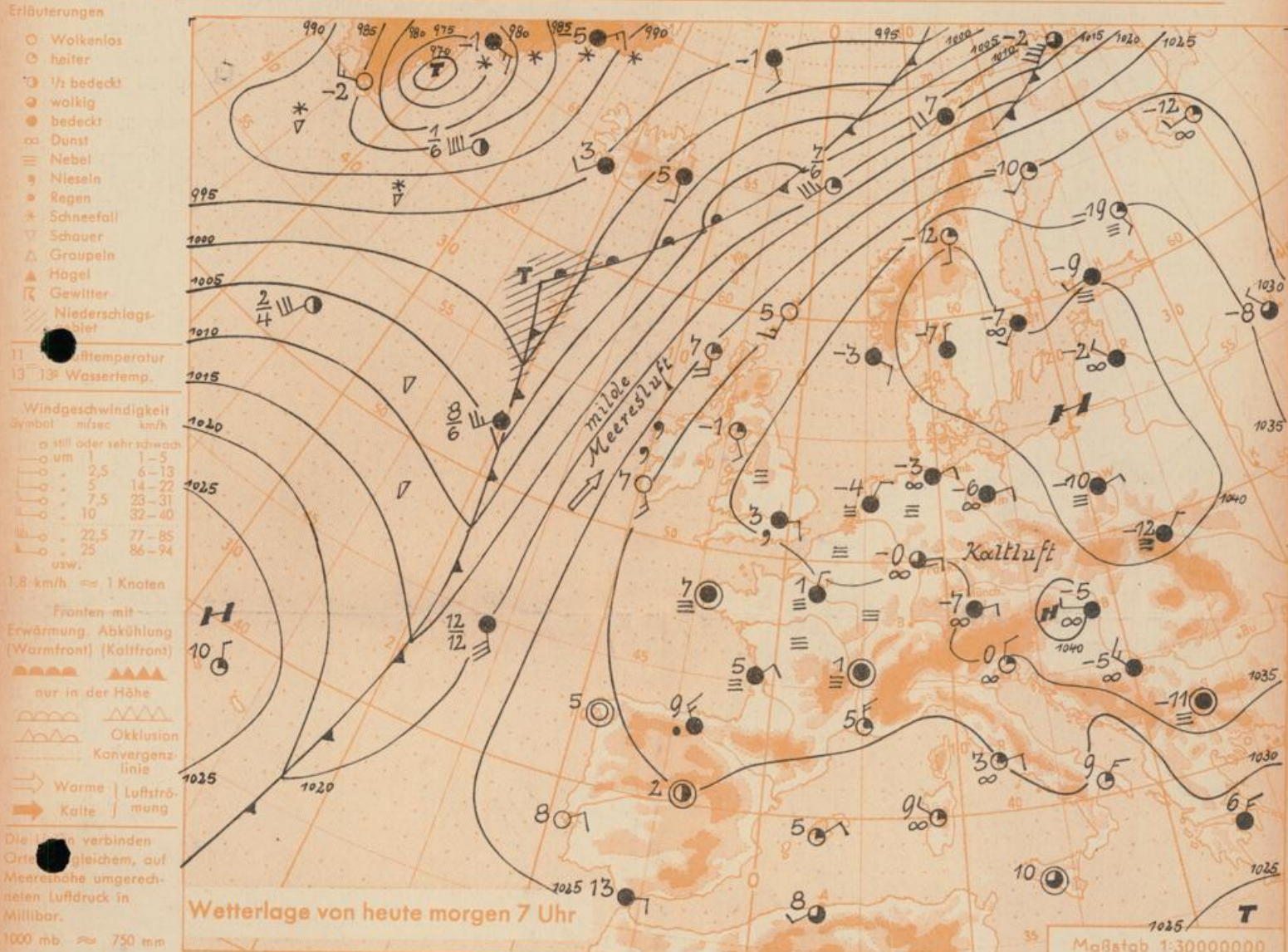
Amtsblatt des Wetteramtes Frankfurt in Offenbach am Main

Bei unregelmäßiger Lieferung sind Beschwerden immer an das Zustellpostamt zu richten

Offenbach am Main
Frankfurter Straße 135 · Telefon 8 03 29

Verlagsort: Frankfurt am Main
Erscheint täglich, Postbezug monatlich 2,— DM

Jahrgang 1959 Mittwoch, den 11. Februar 1959 12 Uhr Nummer 42



Der schwache Störungsausläufer, der sich am Dienstag über Frankreich ausgebildet hatte und unserem Bezirk vorübergehend etwas feuchte Meeresluft zuführte, ist heute im Bodendruckfeld nicht mehr zu erkennen. Wolkenfelder oder frühe Nebelbildung in der Nacht verhinderten eine allzu starke Ausstrahlung. Die Fröste blieben daher gering.

Durch den Luftdruckanstieg, der am Dienstag über den Britischen Inseln einsetzte und später auch auf Frankreich übergriff, hat sich die Hochdrucklage über Mitteleuropa erneut gefestigt. Der Schwerpunkt des Hochs wird am Donnerstag über Polen erwartet. Auf seiner Südflanke sickert wieder kältere Festlandsluft in unseren Raum ein.

Vorhersage für Hessen und Rheinland-Pfalz, gültig bis Freitag, 13.2.1959, früh:

Teils wolkig, teils aufgeheitert, trocken. In den Niederungen stellenweise Nebel, der sich tagsüber nur zögernd auflöst. Mittagstemperaturen in Aufheiterungsgebieten einige Grade über Null, nachts wieder etwas kälter, örtlich mäßiger Frost. Schwacher Ostwind.

Weitere Aussichten: Am Freitag Fortdauer des Hochdruckwetters mit leichten bis mäßigen Nachtfrösten.

6 St. Wetterwarte
Heckerstr. 24

Wettermeldungen von heute morgen 7^h

Station	Höhe NN	Wetter	Wind km/h	7 Uhr	Temperatur °C				Sonnenschein, gestern in Std.	Niederschlag in 24 Std. mm	Schneehöhe cm
					höchste gestern	Mittel gestern	Tiefstwert der Nacht 2 m Höhe	am Boden			
Frankfurt-Stadt	103	heiter	NE 4	1	5	2.8	1	-2	•	0.4	-
Frankfurt-Flughafen	110	wolkig	E 9	-0.5	4	1.8	-1	-4	•	1	-
Offenbach/M.	99	wolkig	E 3	-1	4	2.2	-1	-2	•	3	-
Darmstadt-Bismarckturm	265	wolkig	E 13	-0.5	4	2.2	-0.5	-2	•	0.3	-
Geisenheim	109	wolkig	WNW 3	0	5	2.4	0	-3	0.2	0.1	-
Gießen	185	bedeckt	ESE 5	0	3	1.6	0	-1	•	0.5	-
Kassel	198	Nebel	still	0	2	0.5	0	-2	0.1	1	-
Bad Hersfeld	216	Nebel	still	-2	4	0.9	-2	-4	•	0.6	-
Mannheim	97	Nebel	still	-2	5	1.8	-2	-6	•	0.0	-
Neustadt/Weinstr.	140	bedeckt	still	0	4	2.8	0	-1	•	0.0	-
Trier	265	Nebel	NNE 3	1	6	3.8	1	-0.5	•	•	-
Koblenz	97	bedeckt	S 9	2	6	3.7	2	x	•	2	-
Saarbrücken	334	bedeckt	NE 16	1	11	4.6	1	0	2.1	0.2	-
Weinbiet über Neustadt	553	nil									
Nürburg	611	Nebel	ESE 9	1	6	3.9	1	1	x	2	-
Kleiner Feldberg Ts.	807	bedeckt	SE 5	2	6	3.7	0	-0.5	•	0.3	Fleck.
Wasserkuppe Rhön	921	heiter	NE 11	1	5	1.5	-1	-3	2.0	0.3	Fleck.

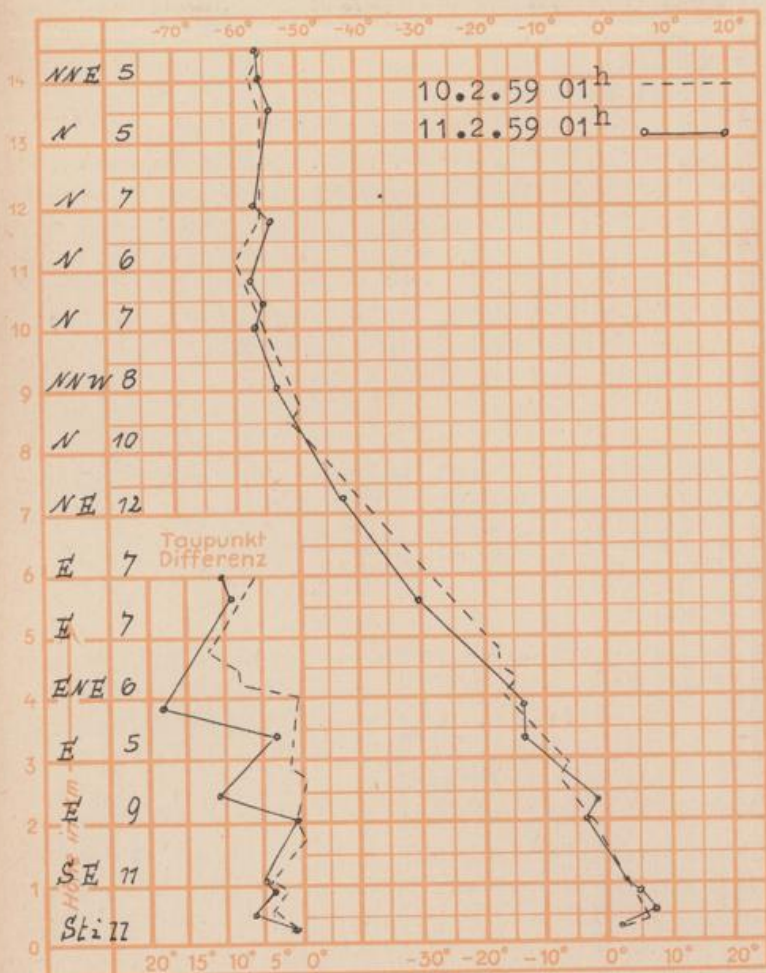
Luftdruck 7 ^h	Höhe	mm	auf Meereshöhe umgerechnet mm	umgerechnet mb
Frankfurt/M.	109	765.4	775.9	1034.5
Offenbach	111	765.2	775.9	1034.5
Gießen	193	757.2	775.7	1034.2
Trier	273	749.6	775.4	1033.8

Erdbodentemperaturen	10 cm Tiefe				20 cm Tiefe				50 cm Tiefe				100 cm Tiefe			
	Kassel				Gießen				Offenbach				Darmstadt			
	-0.3				-0.4				1.7				3.4 °C			
	-0.7				-0.6				0.3				2.2 °C			
	-0.2				-0.2				1.4				4.0 °C			
	-0.4				-0.3				1.0				3.0 °C			

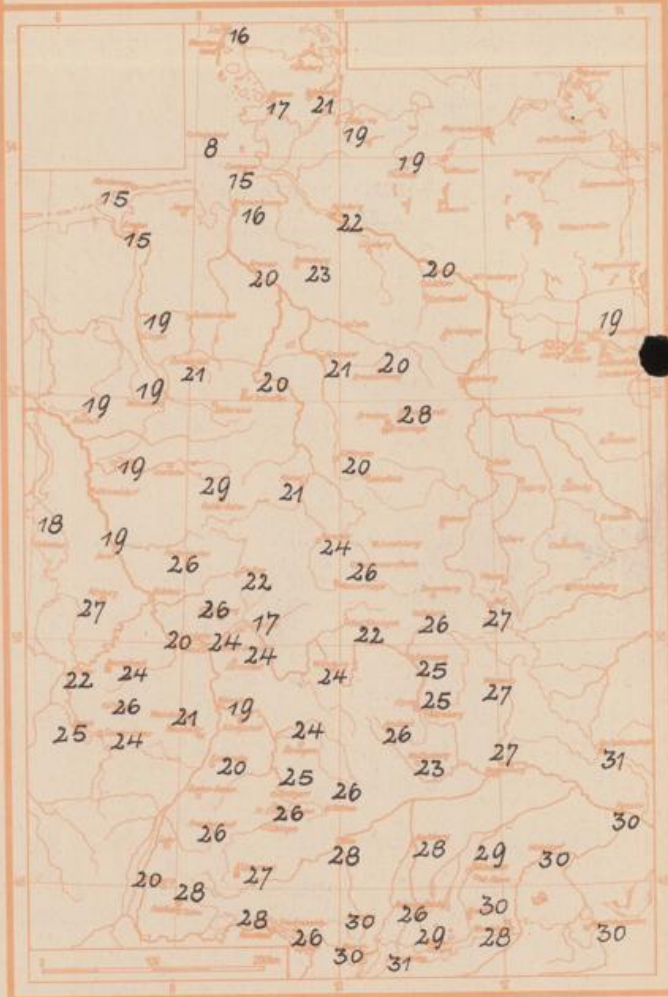
Sonnenaufgang am 12.2.59 in Frankfurt/Main 0743 Uhr, Untergang 1737 Uhr MEZ
 Mondaufgang am 12.2.59 (3 Tg. v. 1. Viertel) 0928 Uhr, Untergang 2259 Uhr MEZ

Langjähriges Temperaturmittel der Jahre 1851-1930 in Frankfurt/M. gestern 1.5 °C

Messungen in der freien Atmosphäre über Stuttgart
 Wind / Knoten Temperaturen



Fröstage im Januar 1959 = Tage mit Temperaturminimum unter Null Grad C



Auskünfte und Beratungen für Hessen durch das Wetteramt Frankfurt in Offenbach (Offenbach, Frankfurter Str. 135, Telefon 80329), außerdem durch Vermittlung der Dienststellen Darmstadt (Telefon 4720), Geisenheim (Telefon Rudesheim 9372), Gießen (Telefon 2119), Kassel (Telefon 15452), Bad Hersfeld (Telefon 2388). Für Rheinland-Pfalz: durch das Wetteramt Trier/Mosel (Telefon Trier 2727). - Automatische Ansagedienste: Wettervorhersage Rhein-Main-Gebiet (Telefon 1164), Reise- bzw.