

# Wetterkarte

Amtsblatt des Wetteramtes Frankfurt in Offenbach am Main

Bei unregelmäßiger Lieferung sind Beschwerden immer an das Zustellpostamt zu richten

Offenbach am Main  
Frankfurter Straße 135 · Telefon 8 03 29

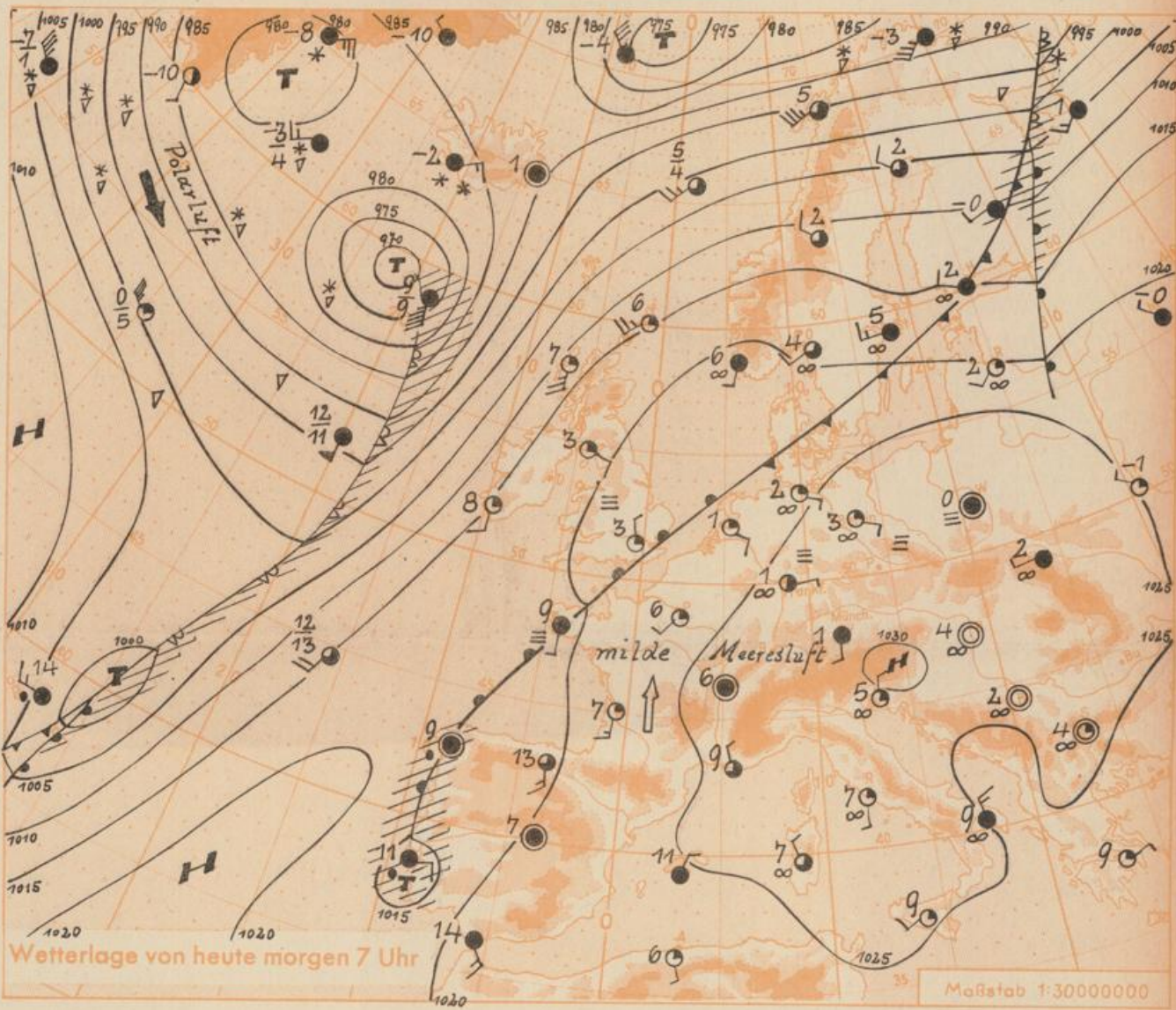
Verlagsort: Frankfurt am Main  
Erscheint täglich, Postbezug monatlich 2,— DM

Jahrgang 1959

S o n n t a g , den 1. März 1959 12 Uhr

Nummer 60

- Erläuterungen
- Wolkenlos
  - heiter
  - 1/2 bedeckt
  - wolkig
  - bedeckt
  - ☁ Dunst
  - ☁ Nebel
  - ☁ Niesel
  - ☁ Regen
  - ☁ Schneefall
  - ☁ Schauer
  - ☁ Graupeln
  - ☁ Hagel
  - ☁ Gewitter
  - ☁ Niederschlagsgebiet
- Temperatur  
13 15 Wassertemp.
- Windgeschwindigkeit  
Symbol m/sec km/h
- |                           |          |
|---------------------------|----------|
| a still oder sehr schwach | 1-5      |
| um                        | 2,5 6-13 |
| 5                         | 14-22    |
| 7,5                       | 23-31    |
| 10                        | 32-40    |
| 22,5                      | 77-85    |
| 25                        | 86-94    |
- 1,8 km/h ≈ 1 Knoten
- Fronten mit Erwärmung Abkühlung (Warmfront) (Kaltfront)
- ▲▲▲▲▲ nur in der Höhe
  - ▲▲▲▲▲ Okklusion
  - Konvergenzlinie
  - Warme Luftströmung
  - ← Kalte Luftströmung
- Die Linien verbinden Gleiches, auf Meereshöhe umgerechneten Luftdruck in Millibar.
- 1000 mb ≈ 750 mm



Wetterlage von heute morgen 7 Uhr

Maßstab 1:30000000

Innerhalb der über Deutschland vorhandenen milden Luft wurden gestern bei meist sonnigem Wetter Temperaturen bis zu 18 Grad erreicht. Auch in Hessen, wo nunmehr ebenfalls die Nebelneigung etwas zurückgegangen ist, konnten Höchstwerte von 14 bis 16 Grad gemessen werden.

Das wetterbestimmende Hochdruckgebiet zieht sich unter leichter Abschwächung langsam weiter nach Osten zurück. Auf seiner Westflanke dauert die Zufuhr milder Luft aus Südwesten auch in den nächsten Tagen an. Allerdings werden einzelne Randstörungen der atlantischen Tiefdruckgebiete, die über die Azoren und Spanien nach Norden ziehen, die westlichen Teile Deutschlands streifen. Sie werden hier aber vorerst nur einzelne grössere Wolkenfelder verursachen und keine wesentlichen Niederschläge bringen.

# Wettermeldungen von heute morgen 7<sup>h</sup>

Station	Höhe NN	Wetter	Wind km/h	Temperatur °C					Sonnenscheid. gestern in Stdn.	Niederschlag in 24 Stdn. mm	Schneehöhe cm
				7 Uhr	höchste gestern	Mittel gestern	Tiefstwert der Nacht 2m Höhe	am Boden			
Frankfurt-Stadt	103	wolkig	still	3	15	5.4	2	-1	8.0	-	-
Frankfurt-Flughafen	110	wolkig	E 3	1	13	3.3	-1	-3	7.8	-	-
Offenbach/M.	99	bedeckt	ENE 5	2	14	4.5	1	-2	6.6	-	-
Darmstadt-Bismarckturm	265	wolkig	SW 9	4	12	7.4	4	0	10.0	-	-
Geisenheim	109	wolkig	still	1	10	2.6	1	-2	3.4	0.2	-
Gießen	185	wolkig	WNW 1	0	15	4.4	0	-2	6.5	-	-
Kassel	198	Nebel	still	-1	16	5.6	-1	-5	5.4	-	-
Bad Hersfeld	216	Nebel	still	-3	16	4.5	-3	-5	6.0	-	-
Mannheim	97	Nebel	still	-0.5	9	1.8	-1	-3	4.2	-	-
Neustadt/Weinstr.	140	wolkig	N 1	2	11	4.1	2	-1	8.2	-	-
Trier	265	Nebel	NNE 5	1	15	7.8	1	-2	9.2	-	-
Koblenz	97	wolkig	still	3	15	5.9	2	x	6.3	-	-
Saarbrücken	334	bedeckt	ESE 5	4	16	7.6	3	-1	9.4	-	-
Weinbiet über Neustadt	553	wolkig	W 11	5	11	7.5	4	2	10.1	-	-
Nürburg	611	bedeckt	WSW 9	7	15	8.8	6	3	x	-	-
Kleiner Feldberg Ts.	807	wolkig	ESE 25	5	11	7.1	5	3	10.1	-	-
Wasserkuppe Rhön	921	wolkig	E 13	6	10	6.6	5	0	10.3	-	-

Luftdruck 7 <sup>h</sup>	Höhe	mm	auf Meereshöhe umgerechnet mm	umgerechnet mb
Frankfurt/M.	109	758.6	768.9	1025.1
Offenbach	111	758.2	768.8	1024.9
Gießen	193	750.3	768.6	1024.7
Trier	273	743.4	769.0	1025.2

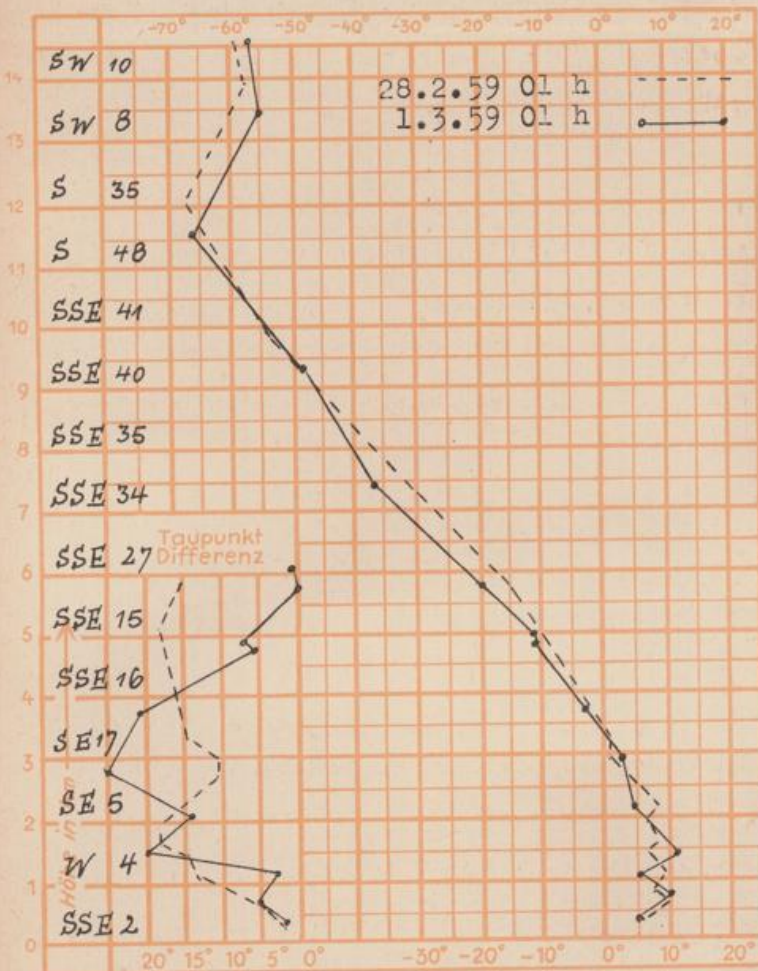
Erdbodentemperaturen	10 cm Tiefe	20 cm Tiefe	50 cm Tiefe	100 cm Tiefe
Kassel	1.5	2.4	3.1	3.2
Gießen	1.4	2.2	3.4	3.1
Offenbach	1.8	2.4	3.4	4.2
Darmstadt	0.4	0.4	1.4	2.5

Sonnenaufgang am 2.3.59 in Frankfurt/Main  
 Mondaufgang am 2.3.59 (Letztes Viertel)

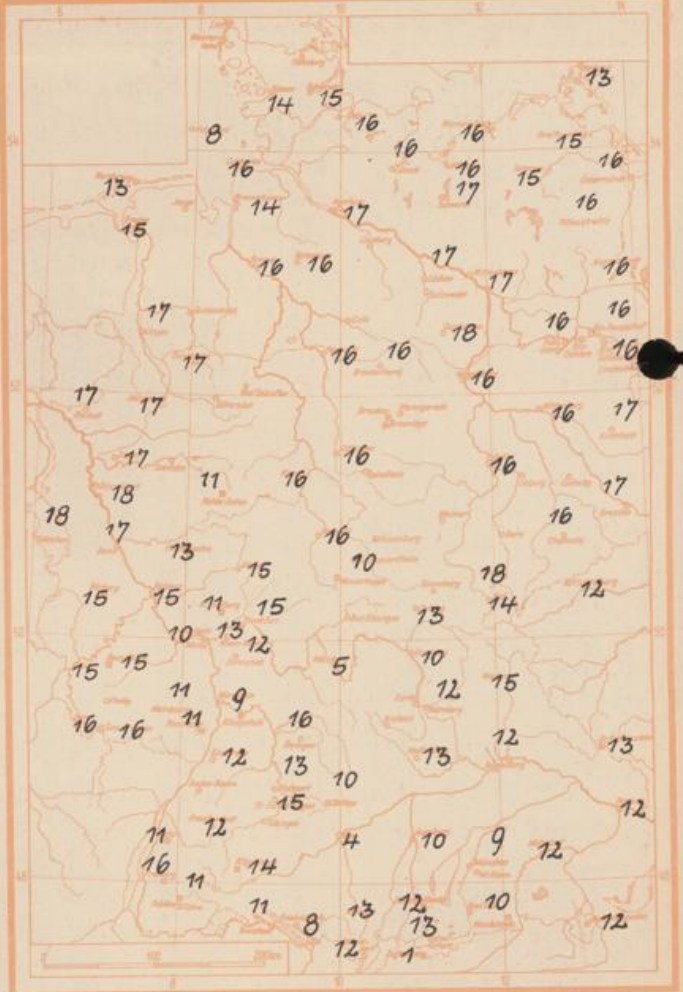
0709 Uhr, Untergang  
 0155 Uhr, Untergang  
 1807 Uhr MEZ  
 1113 Uhr MEZ

Langjähriges Temperaturmittel der Jahre 1851-1930 in Frankfurt/M. gestern 3.6 °C

Messungen in der freien Atmosphäre über Stuttgart  
 Wind/Knoten      Temperaturen



Höchsttemperaturen am 28.2.59 in 2 m Höhe



Auskünfte und Beratungen für Hessen durch das Wetteramt Frankfurt in Offenbach (Offenbach, Frankfurter Str. 135, Telefon 80329), außerdem durch Dienststellen Darmstadt (Telefon 4720), Geisenheim (Telefon Rudesheim 9372), Gießen (Telefon 2119), Kassel (Telefon 15452), Bad Hersfeld (Telefon 2388). Für Rheinland-Pfalz: durch das Wetteramt Trier/Mosel (Telefon Trier 2727). - Automatische Ansagedienste: Wettervorhersage Rhein-Main-Gebiet (Telefon 1164), Reise- bzw.